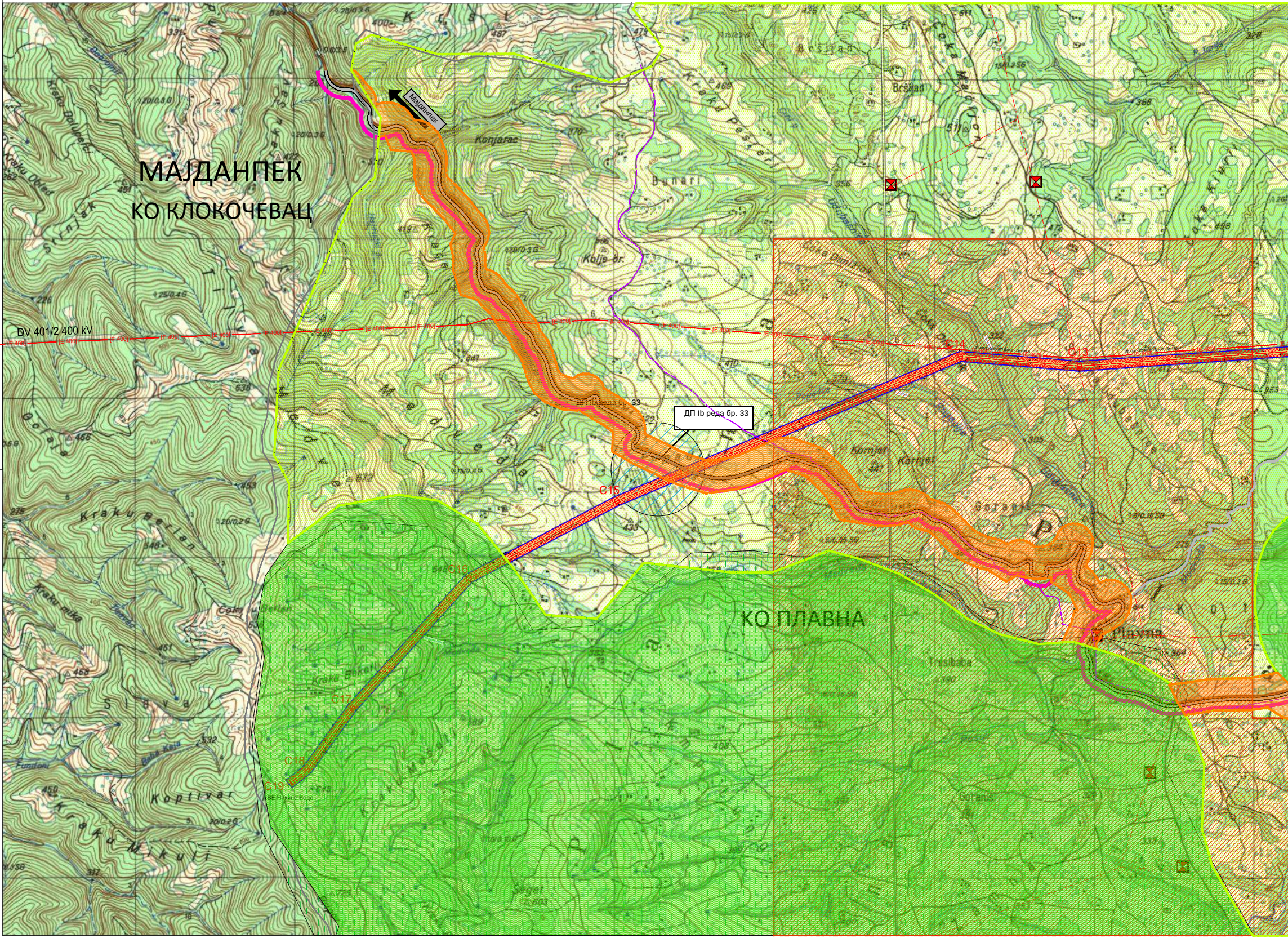
МАЈДАНПЕК
КО КЛОКОЧЕВАЦ
Мајданпек
DV 401/2 400 kV
ДП Ib реда бр. 33
C14
C13
C15
C16
C17
C18
C19
ВЕ Никине Воде
КО ПЛАВНА
Plavna

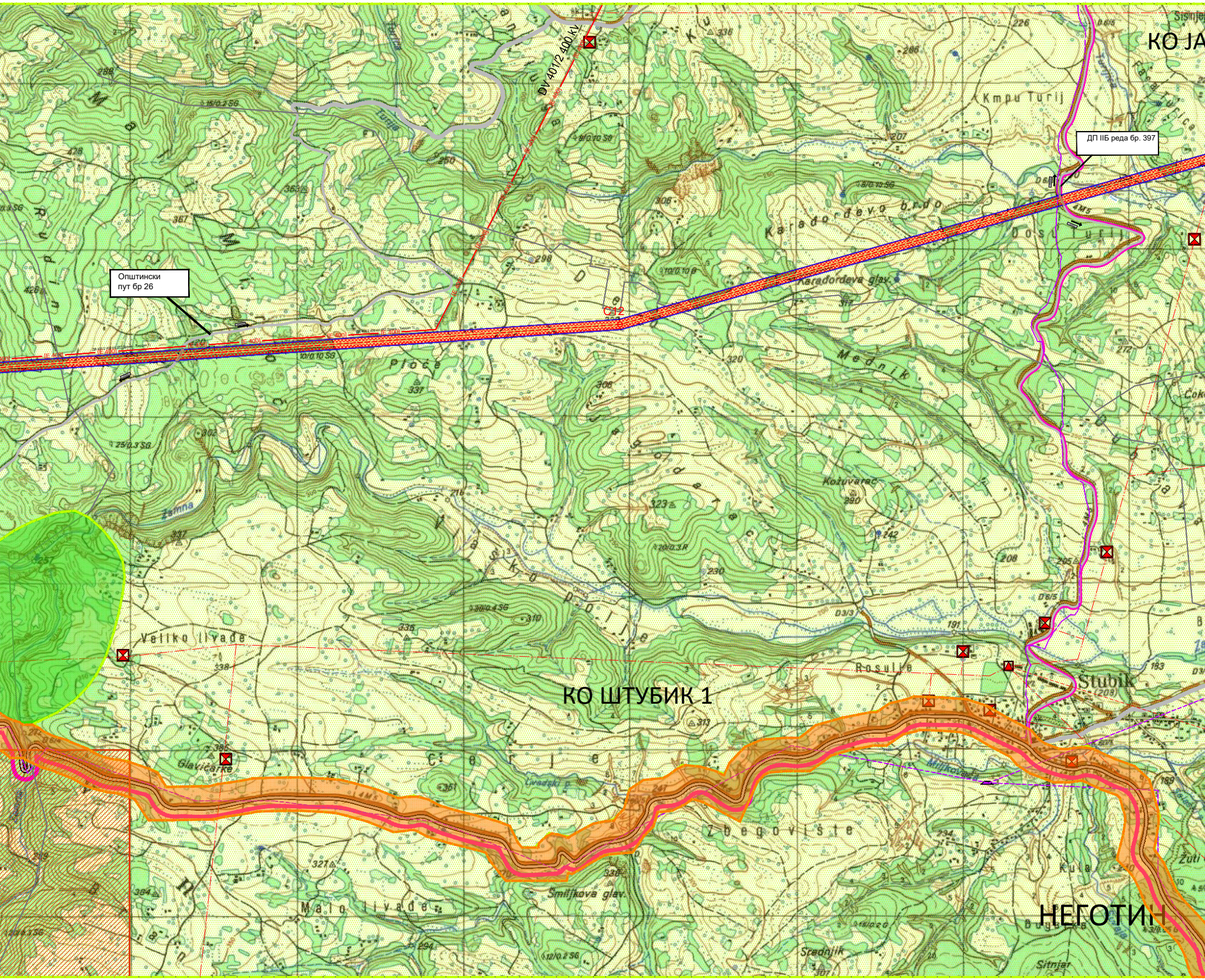
КО ЈА
DV 401/2 400 kV
[E 400]
ДП IIБ реда бр. 397
Општински пут бр 26
C12
КО ШТУБИК 1
НЕГОТИН
Kmpu Turij
Karađorđevo brdo
Karađorđeva glav.
Mednik
Ploče
Kožuvarac
Veliko livade
Rosulje
Stubik
(208)
Glavičarke
Zbegovište
Smiljkova glav.
Malo livade
Kula
Srednjik
Sitnjar
Zamna

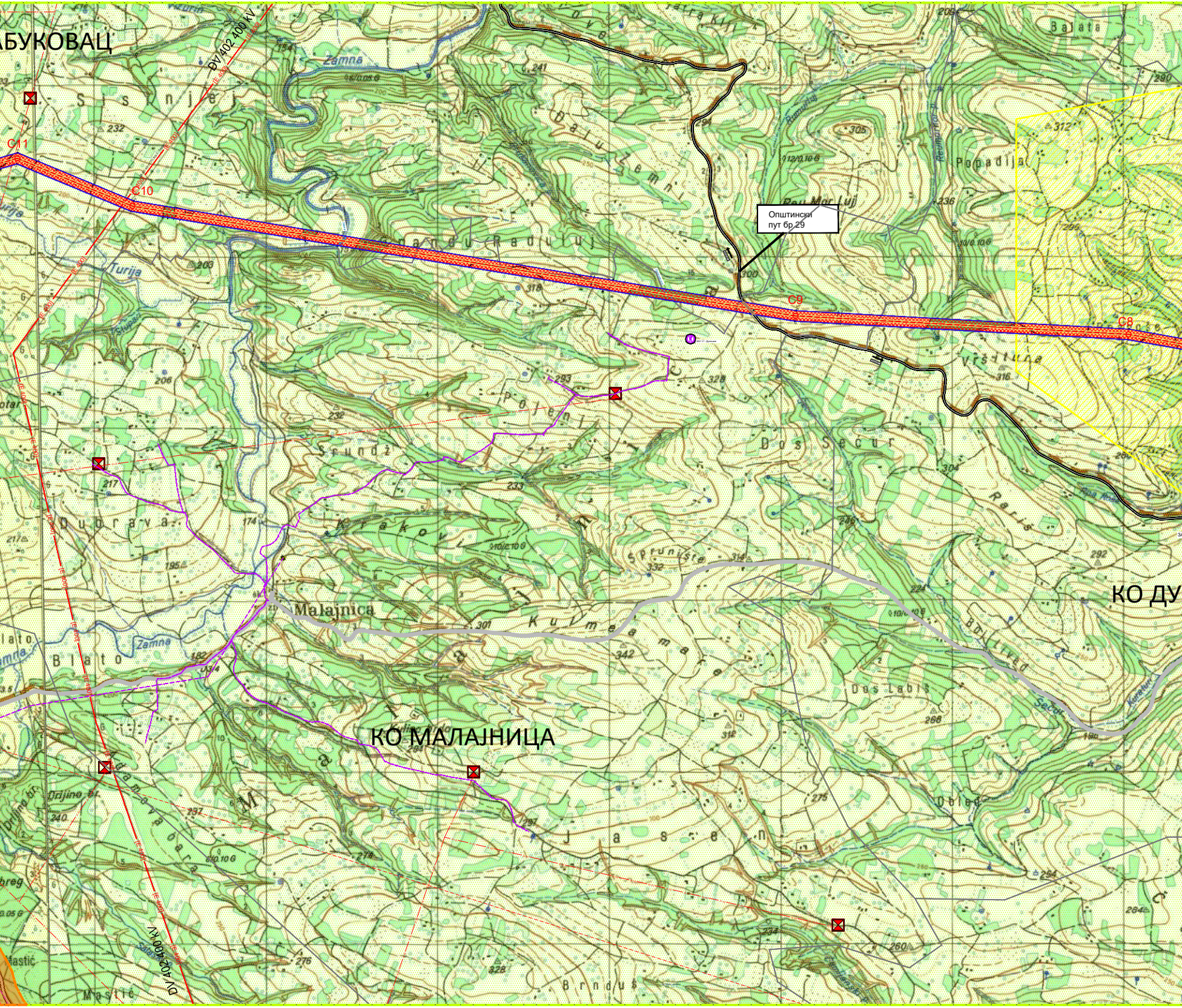
БУКОВАЦ
DV 402 400 kV
C11
C10
C9
C8
Општински
пут бр 29
КО МАЛАЈНИЦА
КО ДУ
DV 402 400 kV
Zamna
Turija
Sisnije
Dalu Lemni
Popadija
Balata
Vrsitura
Dos Secur
Poleni
Sundi
Dubrava
Sprunište
Malajnica
Kulmea
Blato
Dos Labiš
Obled
Jasen
Mastić
Brndus
Adamova bara
232
241
305
312
290
236
203
310
328
206
293
232
217
233
174
195
332
304
292
301
342
182
268
312
275
284
237
240
278
234
260
276
328
294
284
316

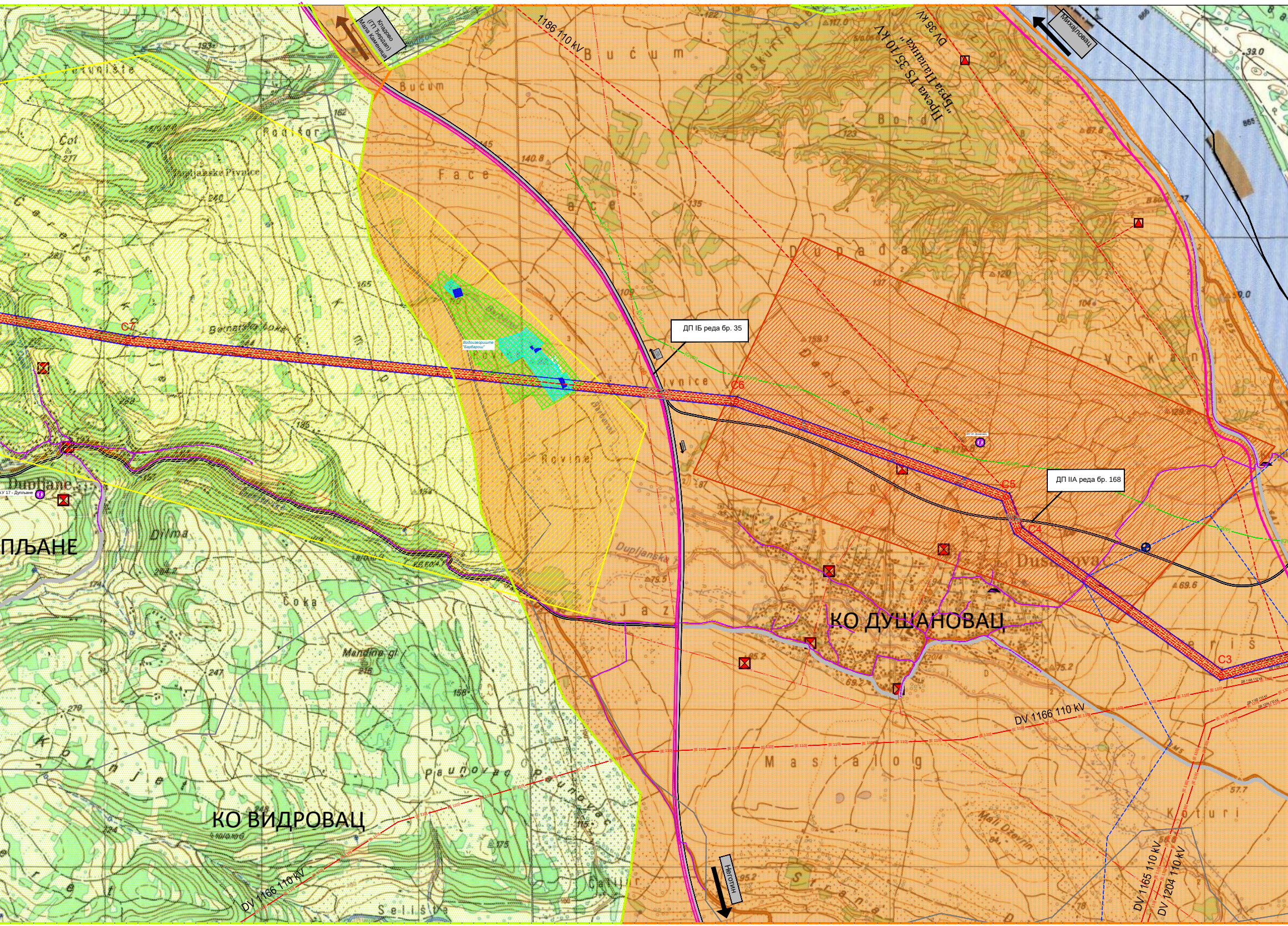
Кладово (ГП Ђердап) Мала Каменица
1186 110 kV
Према TS 35/10 kV „Брза Паланка"
DV 35 kV
Михајловац
Bućum
Bucum
Face
Dupadal
Vrkan
Bord
Водоизвориште „Барбарош"
ДП IБ реда бр. 35
ДП IIA реда бр. 168
C7
C6
C5
C4
C3
АУ 17 - Дупљане
Dupljane
ПЉАНЕ
Dilma
Čoka
Rovine
Jaz
КО ДУШАНОВАЦ
Mandina gl
Mastalog
Koturi
Mali Dževrin
КО ВИДРОВАЦ
Paunovac
Selište
DV 1166 110 kV
DV 1166 110 kV
DV 1165 110 kV
DV 1204 110 kV
Неготин

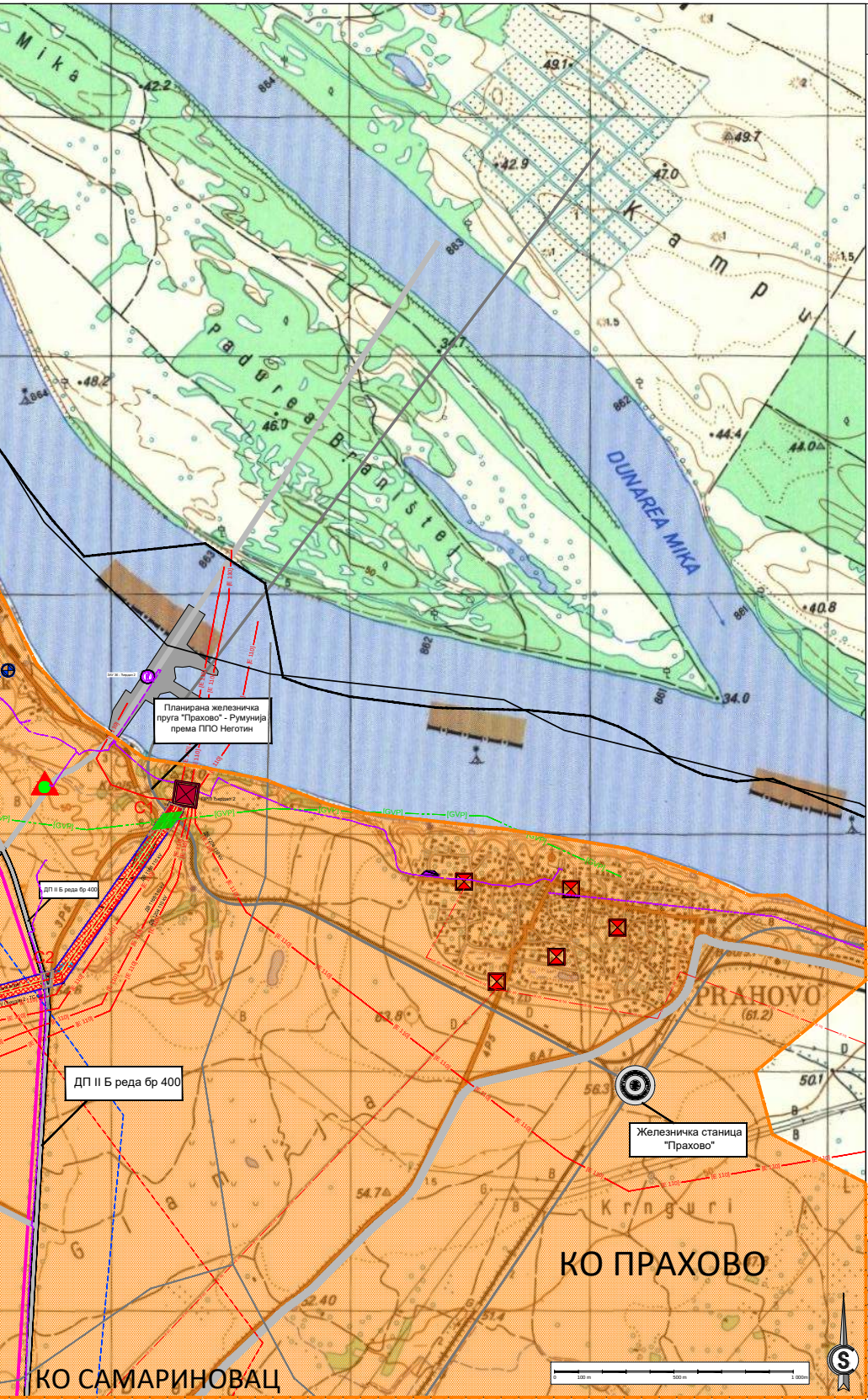
Mika
Padurea Branistei
Kampu
DUNAREA MIKA
Планирана железничка пруга "Прахово" - Румунија према ППО Неготин
ДП II Б реда бр 400
Железничка станица "Прахово"
PRAHOVO
Krnguri
КО ПРАХОВО
КО САМАРИНОВАЦ
C1
C2
S
0
100 m
500 m
1 000m

ОПШТИНА НЕГОТИН

ГРАНИЦЕ

- Граница обухвата ПДР-а
- 3 ○ Координате границе обухвата ПДР
- Државна граница
- Граница ЈЛС
- Граница катастарске општине
- Граница грађевинског земљишта изван грађевинског подручја

УРБАНИСТИЧКА РЕГУЛАЦИЈА

- Регулациона линија

НАМЕНА ЗЕМЉИШТА

ГРАЂЕВИНСКО ЗЕМЉИШТЕ

Површине и објекти за техничку и комуналну инфраструктуру

- Саобраћајнице
- Електроенергетска инфраструктура - ПРП Ђердап 2

ПОЉОПРИВРЕДНО ЗЕМЉИШТЕ

- Ливаде пашњаци и пољопривреда

ШУМСКО ЗЕМЉИШТЕ

- Шуме

ВОДНО ЗЕМЉИШТЕ

- Ⓚ Канал за наводњавање
- Ⓟ Поток

ПОСЕБНИ РЕЖИМИ ЗАШТИТЕ И КОРИШЋЕЊА ПРОСТОРА

- Заштитни појас електроенергетске инфраструктуре
- Заштитни појас гасне инфраструктуре

Зоне санитарне заштите изворишта за снабдевање водом

- Зона непосредне санитарне заштите (зона I)
- Ужа зона санитарне заштите (зона II)
- Зона непосредне санитарне заштите (зона I)

Еколошка мрежа

- Еколошки значајно подручје Дели Јован
- Територије модровране Coracis garrulus

Граница експлоатације минералних сировина

- Граница истражних поља минералних сировина
- Граница истражног простора изворишта "Барбарош"

Квалитет животне средине

- Подручје загађене и деградиране животне средине
- Подручје угрожене животне средине
- Подручје квалитетне животне средине
- Подручје веома квалитетне животне средине

САОБРАЋАЈНА ИНФРАСТРУКТУРА

Друмски саобраћај

- Ⓘ Јавни пут - државни пут I реда
- Ⓘⓘ Јавни пут - државни пут II реда
- Ⓞ Јавни пут - општински пут
- Остали јавни путеви
- Бициклистичка стаза

Железнички саобраћај

- Инфраструктурни коридор планиране железничке пруге "Прахово" - Румунија према ППО Неготин

Електрокомуникациона инфраструктура

- [EKOK] Оптички кабл постојећи
- [EKOK] Оптички кабл планирани
- [EKTK] ТК примар постојећи
- Телефонска централа (АТЦ) постојећа
- Телефонска централа (АТЦ) планирана
- Базна станица мобилне телефоније постојећа
- Мултисервисни приступни чвор (МСАН) постојећи
- Мултисервисни приступни чвор (МСАН) планирани

ТЕХНИЧКА И КОМУНАЛНА ИНФРАСТРУКТУРА

Хидротехничка инфраструктура

- [VP] Примарни водовод постојећи
- Бунар за воду
- Пумпна станица

Електроенергетска инфраструктура

- ПРП Ђердап 2
- [E 400] Електроенергетски вод 400 kV постојећи
- [E 110] Електроенергетски вод 110 kV постојећи
- [E 110] Електроенергетски вод 110 kV планирани ПРП Ђердап 2 - ВЕ Никине воде
- [E 35] Електроенергетски вод 35 kV постојећи
- [E 10] Електроенергетски вод 10 kV постојећи
- Трафостаница - ТС 110/35 kV постојећа
- Трафостаница - ТС 35/10 kV постојећа
- Трафостаница - ТС 10/0.4 kV постојећа
- C2 ○ ОКВИРНИ ПОЛОЖАЈ УГАОНИХ ТАЧАКА КОРИДОРА ДАЛЕКОВОДА ПРП Ђердап 2 - ВЕ Никине воде
- ИЗВОЂАЧКИ ПОЈАС ДАЛЕКОВОДА ПРП Ђердап 2 - ВЕ Никине воде

Гасна инфраструктура

- [GVP] Гасовод високог притиска планирани

ИЗВЕШТАЈ О СТРАТЕШКОЈ ПРОЦЕНИ УТИЦАЈА ПДР-а ЗА ИЗГРАДЊУ ВИСОКОНАПОНСКОГ ВОДА ДВ 110 kV РП ЂЕРДАП 2 - ВЕ НИКИНЕ ВОДЕ, НА ЖИВОТНУ СРЕДИНУ

ЈП УРБАНИЗАМ - КРАГУЈЕВАЦ
Ул. Краља Петра I бр. 23 34000 Крагујевац www.urbanizam.co.rs
тел: 034/306-603 (централа) факс: 034/335-252 e-mail: office@urbanizam.co.rs
ПИБ: 101577522 Мат. бр.: 07165862

ИНВЕСТИТОР	**ЕМС АД, Београд**							
НОСИЛАЦ ИЗРАДЕ	**Општина Неготин, Одељење за урбанизам, грађевинарство и заштиту животне средине**							
ОБРАЂИВАЧ	**Јавно предузеће УРБАНИЗАМ - Крагујевац**							
НАЗИВ КАРТЕ	**1. КАРТА ОГРАНИЧЕЊА И ЗАШТИТЕ ЖИВОТНЕ СРЕДИНЕ**							
ОДГОВОРНИ УРБАНИСТА	ЛАЗАР МАНДИЋ, мастер инж.арх.							МП
УРБАНИСТА	ЛАЗАР МАНДИЋ, мастер инж.арх. ВЕСНА ЈОВАНОВИЋ, дипл.хем.							
ИЗВРШНА ДИРЕКТОРКА	ВЕСНА ЈОВАНОВИЋ МИЛОШЕВИЋ, дипл.инж.арх.							
ДИРЕКТОР	мр ДРАГАН ДУНЧИЋ, дипл.простор.план.							
БРОЈ КАРТЕ	01	БРОЈ ЛИСТА	01	ДАТУМ	2020.	РАЗМЕРА	1:10000	