

На основу члана 64. Статута општине Неготин („Службени лист општине Неготин“, бр.9/2015 - пречишћен текст), члана 4. Одлуке о приступању изради оперативног плана одбране од поплава на територији општине Неготин за воде II реда („Службени лист општине Неготин“, бр.7/2012) и члана 25. Пословника о раду Општинског већа општине Неготин („Службени лист општине Неготин“, бр.23/2008 и 35/2014), Општинско веће Општине Неготин, на седници одржаној .2017. године, доноси

О Д Л У К У

о усвајању Оперативног плана одбране од поплава вода II реда за 2017. годину на територији општине Неготин

Члан 1.

УСВАЈА СЕ Оперативни план одбране од поплава вода II реда за 2017. годину на територији општине Неготин, на који је мишљење дало ЈВП „Србијаводе“ ВПЦ „Сава-Дунав“ Нови Београд, Радна јединица „Неготин“ у Неготину, бр.1-1162/1 од 27.03.2017 године.

Члан 2.

Сасатавни део ове Одлуке је Оперативни план одбране од поплава за воде II реда за 2017. годину на територији општине Неготин.

Члан 3.

Одлуку објавити у "Службеном листу општине Неготин".

Број: 325-/2017-III/07
.2017. године
Неготин

ОПШТИНСКО ВЕЋЕ ОПШТИНЕ НЕГОТИН
ПРЕДСЕДНИК

Владимир Величковић, дипл. педагог физичког васпитања, с.р.

О б р а з л о ж е њ е

Чланом 53. став 4. Закона о водама ("Сл. гласник РС" бр. 30/10 и 93/12 и 101/2016) прописано је да одбрану од поплава на водама I реда и на системима за одводњавање у јавној својини организује и спроводи јавно водопривредно предузеће, а на водама II реда јединица локалне самоуправе, у складу са општим планом за одбрану од поплава и оперативним планом за одбрану од поплава за воде I реда.

Према чл. 54. и чл. 55. став 4. Закона о водама, општи план за одбрану од поплава доноси Влада Републике Србије за период од шест година и овај план је усвојен Уредбом о утврђивању Општег плана за одбрану од поплава за период од 2012. до 2018. године ("Сл. гласник РС" бр. 23/12). Оперативни план одбране од поплава за воде I реда доноси надлежно Министарство за територију Републике Србије, у складу са општим планом, најкасније до 31. децембра текуће за наредну годину. Оперативни план за воде I реда за 2017. годину донет је Наредбом о утврђивању Оперативног плана за одбрану од поплава за 2017. годину, ("Сл. гласник РС" бр. 5/2017 од 25.01.2017. године).

Чланом 55. став 5. истог Закона, прописано је да оперативни план одбране од поплава за воде II реда доноси надлежни орган јединице локалне самоуправе, уз прибављено мишљење јавног водопривредног предузећа и да овај план нарочито садржи: податке потребне за ефикасно спровођење одбране од поплава, критеријуме за проглашавање одбране од поплава, имена руководиоца и називе субјеката одбране од поплава, начин узбуњивања и обавештавања. У ставу 8. овог члана Закона, прописано је да де оперативни план из става 5. овог члана доноси у складу са општим планом и оперативним планом за воде I реда, за период од једне године, најкасније 30 дана од дана доношења Оперативног плана за воде I реда.

Предлог Оперативног плана одбране од поплава вода II реда на територији општине Неготин за 2017. годину садржи податке, мере и елементе неопходне за ефикасно спровођење одбране од поплава, прописане Законом о водама и то:


- Преглед подручја угрожених од изливања вода из река, потока, канала и јаруга, од бујичних вода и од појава подземних вода, мере заштите угрожених подручја од поплава, критеријуме за увођење одбране од поплава, начин руковођења одбраном од поплава (организацију и конкретна задужења Штаба за ванредне ситуације општине Неготин и повереника Штаба - председника савета Месних заједница потенцијално угрожених од поплава, имена чланова Штаба и повереника Штаба са контакт телефонима), начин обавештавања јавности, као и начин финансирања одбране од поплава и ангажовања радне снаге, опреме и механизације, субјекте одбране од поплава (преглед правних лица, предузећа и установа носилаца активности одбране од поплава, са конкретним задацима, потребном механизацијом и бројем људи за ангажовање у спровођењу одбране од поплаве и контакт телефоне одговорних лица) и преглед осталих правних лица од значаја за спасавање у случају поплаве.

У складу са чл. 55. став 5. Закона о водама, за доношење овог Оперативног плана за 2016. годину, прибављено је мишљење ЈВП "Србијаводе" ВПЦ "Сава-Дунав", Радна јединица "Неготин" у Неготину број: 139/2-17 од 01.04.2017. године.

Чланом 20. став 1. тачка 19. Закона о локалној самоуправи ("Сл. гласник РС" број 129/07), прописано је да општина, односно град, преко својих органа, у складу са законом, организује заштиту од елементарних и других већих непогода и ствара услове за њихово отклањање, односно ублажавање њихових последица. Чланом 20. Статута општине Неготин, ("Сл. Лист општине Неготин" број:9/2015), прописано је да општина Неготин у вршењу своје надлежности, преко својих органа, у складу са Уставом и Законом организује заштиту од елементарних и других већих непогода и ствара услове за њихово отклањање, односно ублажавање њихових последица.

У складу са наведеним одредбама, предлаже се Општинском већу општине Неготин да усвоји ову Одлуку, као у Предлогу.

**РЕПУБЛИКА СРБИЈА
ОПШТИНА НЕГОТИН**



О П Е Р А Т И В Н И П Л А Н

***ОДБРАНЕ ОД ПОПЛАВА ВОДА II РЕДА
за 2017.годину
НА ТЕРИТОРИЈИ ОПШТИНЕ НЕГОТИН***

НЕГОТИН, Март 2017. године

С А Д Р Ж А Ј

I) ОПШТИ ДЕО:

- 1. ПРАВНИ ОСНОВ ЗА ИЗРАДУ ПЛАНА**
- 2. ГЕОГРАФСКИ ПОЛОЖАЈ И ПРИРОДНИ ЧИНИОЦИ**
- 3. ИЗВОД ИЗ РЕПУБЛИЧКОГ ОПЕРАТИВНОГ ПЛАНА ЗА ВОДЕ I РЕДА**

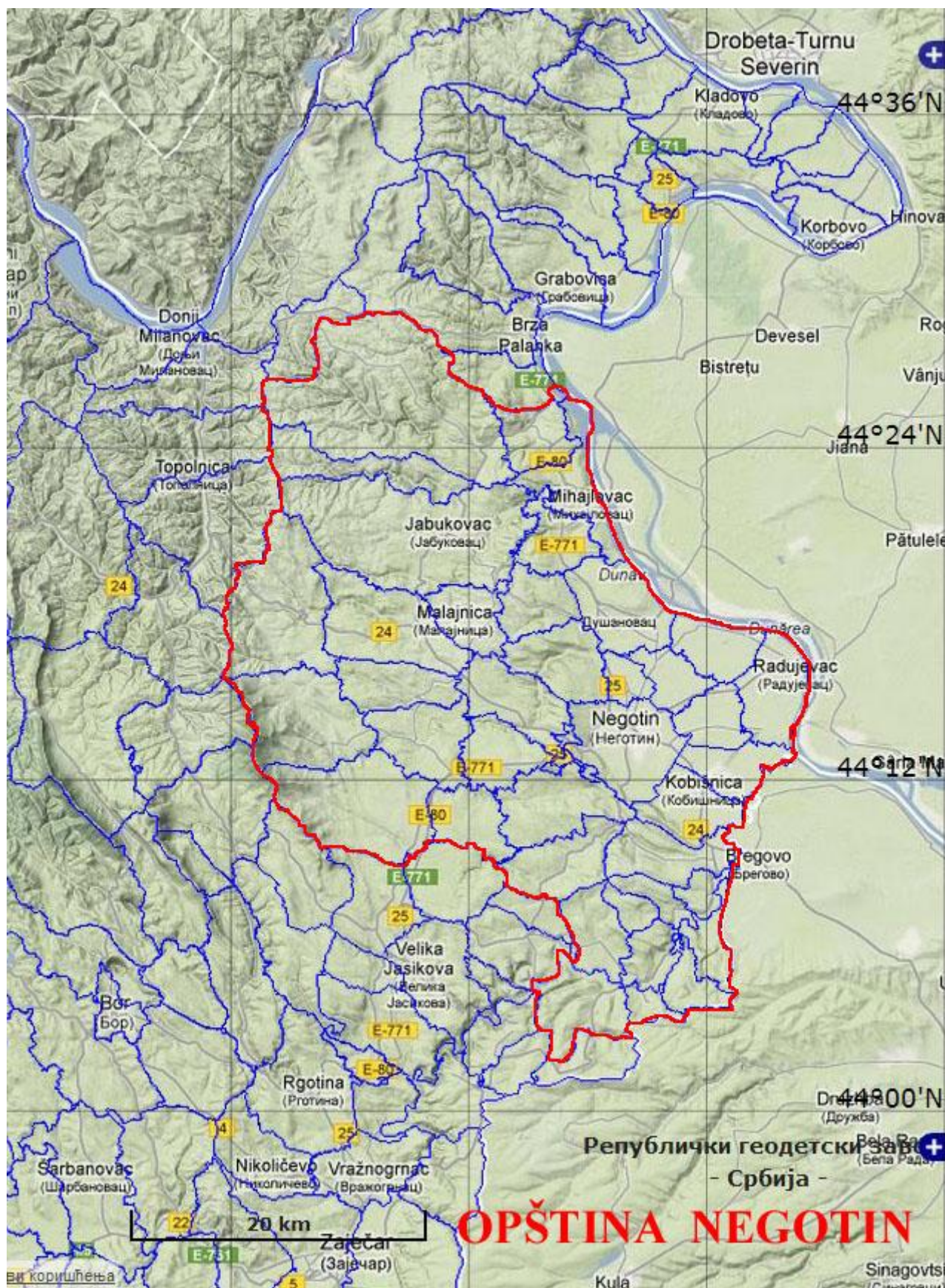
II) ТЕХНИЧКИ ДЕО:

- 1. ВОДОТОЦИ II РЕДА ОД ЗНАЧАЈА ЗА ОДБРАНУ ОД ПОПЛАВА**
- 2. ПРОЦЕНА УГРОЖЕНОСТИ ОД ПОПЛАВА**
- 3. ПРЕВЕНТИВНЕ МЕРЕ ЗАШТИТЕ ОД ПОПЛАВА**
- 4. ГРАФИЧКИ ПРИЛОЗИ**

III) ОПЕРАТИВНИ ДЕО

- 1. КРИТЕРИЈУМИ ЗА ПРОГЛАШЕЊЕ ОДБРАНЕ ОД ПОПЛАВА**
- 2. ОПЕРАТИВНЕ МЕРЕ ЗАШТИТЕ ОД ПОПЛАВА**
- 3. РУКОВОЂЕЊЕ ОДБРАНОМ ОД ПОПЛАВА**
- 4. ЗАДАЦИ, ОДГОВОРНОСТ И КООРДИНАЦИЈА СУБЈЕКТА РУКОВОЂЕЊА У ОДБРАНИ ОД ПОПЛАВА, УЗБУЊИВАЊА И ОБАВЕШТАВАЊА СТАНОВНИШТВА**
- 5. ЕВАКУАЦИЈА СТАНОВНИШТВА УГРОЖЕНОГ ОД ПОПЛАВА**
- 6. ЗБРИЊАВАЊЕ УГРОЖЕНОГ И НАСТРАДАЛОГ СТАНОВНИШТВА**
- 7. ПРЕГЛЕД МЕХАНИЗАЦИЈЕ И ОПРЕМЕ**
- 8. ПОДАЦИ О ОДГОВОРНИМ ЛИЦИМА УКЉУЧЕНИМ У ОДБРАНУ ОД ПОПЛАВА**
- 9. ПРЕГЛЕД ОВЛАШЋЕНИХ И ОСПОСОБЉЕНИХ ПРАВНИХ ЛИЦА ОД ПОСЕБНОГ ЗНАЧАЈА ЗА ЗАШТИТУ И СПАСАВАЊЕ ОД ПОПЛАВА**
- 10. ПЛАН РАДОВА У 2017.ГОДИНИ НА САНАЦИЈИ И ЗАШТИТИ ВОДОТОКОВА II РЕДА НА ТЕРИТОРИЈИ ОПШТИНЕ НЕГОТИН**





ОПЕРАТИВНИ ПЛАН ОДБРАНЕ ОД ПОПЛАВА ВОДА II РЕДА ЗА 2017. ГОДИНУ НА ТЕРИТОРИЈИ ОПШТИНЕ НЕГОТИН

І ОПШТИ ДЕО

І - 1. ПРАВНИ ОСНОВ ЗА ИЗРАДУ ОП ЗА ВОДОТОКЕ II РЕДА

Чланом 55 став 5 Закона о водама (Сл. гласник РС“ бр 30/10) прописано је да Оперативни план за воде II реда доноси надлежни орган јединице локалне самоуправе, уз прибављено мишљење јавног водопривредног предузећа.

Чланом 55 став 6 Закона о водама прописано је да Оперативни план за воде II реда нарочито садржи: податке потребне за ефикасно спровођење одбране од поплава, критеријуме за проглашавање одбране од поплава, имена руководиоца и називе субјеката одбране од поплава, начин узбуњивања и обавештавања.

Такође истим чланом ЗОВ-а прописано је да се Оперативни план за воде II реда доноси у складу са Општим планом и Оперативним планом за воде I реда, за период од једне године, најкасније 30 дана од дана доношења Оперативног плана за воде I реда.

Уредбом Владе РС („Сл.гласник РС“ број 23/2012) утврђен је Општи план за одбрану од поплава за период од 2012. до 2018. године. Овим планом дефинисано је:

- институционално организовање одбране од поплава
- одбрана од поплава и руковођење одбраном од поплава
- фазе одбране од поплава
- превентивни радови и мере у циљу припреме за одбрану од поплава, ван периода у којем се спроводи одбрана од поплава
- проглашење и укидање одбране од поплава
- овлашћења и дужности лица која координирају одбрану од поплава
- дужности, одговорности и овлашћења лица која руководе одбраном од поплава на водама I реда
- дужности и одговорности предузећа и других субјеката који учествују у спровођењу одбране од поплава

Уредбом Владе РС (“Сл. гласник РС” бр. 5/2017 од 25.01.2017. године) утврђен је Оперативни план за одбрану од поплава за 2017. годину. Овај план односи се на воде I реда.

І - 2. ГЕОГРАФСКИ ПОЛОЖАЈ, ПРИРОДНИ ЧИНИОЦИ И РЕСУРСИ

Географски положај: Општина Неготин се налази у северо-источном делу Србије и простире се на тремеји Републике Србије, НР Бугарске и СР Румуније. Територија општине Неготин припада Борском управном округу (према уређењу републике Србије, а према Закону о територијалној организацији и локалној самоуправи). Административни центар општине Неготин је насељено место Неготин са свим локалним и државним институцијама у свом седишту у граду. Укупна површина општине Неготин, односно територија општине Неготин износи 1.089км² што износи 1,9% од укупне површине територије Републике Србије и налази се на седмом месту по површини простирања и обухвата 39 насељених места. По попису из 2011. године у Општини је живело 43.551 становника (40ст/км²)

Општина Неготин се граничи на северу са општином Кладово, северозападно и западно са општином Мајданпек, југозападно са општином Бор, јужно са општином Зајечар, југоисточно и источно са НР Бугарском у дужини од 41км и североисточна граница је са Републиком Румунијом у дужини од 35,5км током међународне реке Дунав. Дужина државне границе сувоземне износи 31км, а водене 45,5км.

На територији општине Неготин налази се 39 насељених места и то: Александровац, Браћевац, Брестовац, Буковче, Вељково, Видровац, Вратна, Дупљане, Душановац, Јабучевац, Јасеница, Карбулово, Кобишница, Ковилово, Мала Каменица, Малајница, Милошево, Михајловац, Мокрање, Неготин, Плавна, Поповица, Прахово, Радујевац, Рајац, Речка, Рогљево, Самариновац, Сиколе, Слатина, Смедовац, Србово, Тамнич, Трњане, Уровица, Црномасница, Чубра, Шаркамен и Штубик .

Рељеф - Карактеристике рељефа овога простора, као последица геолошке грађе, тектонских и егзогених процеса, могу се исказати висинским обласима и експозицијом, као показатељима релевантним за валоризацију кроз коришћење земљишта. Према висинским зонама, терен се може грубо поделити на три целине:

- зона са надморским висинама испод 300m. Ово су висине које преовлађују на овом простору (преко 70%, односно 785km²);
- зона са 300-800m (297km², односно око 27%);
- зона са висинама преко 800m (само око 0,6% или 7km²).

Клима - Географски положај и карактеристике рељефа условљавају извесне специфичности у погледу климе околине Неготина. Наиме, присутне су велике разлике између максималних и минималних температура, што је одлика континенталне климе. Средња максимална температура је у јулу (28,5°C), а средња минимална у јануару (-4,5°C). Апсолутно температурно колебање је 69,7°C, јер је максимална забележена температура 41,2°C, а минимална -28,5°C. Иначе, средња годишња температура износи 11,1°C (-1,1°C у јануару, односно, 22,1°C у јулу).

Битан податак је да период са температурама вишим од 5°C траје 8,5 месеци, што дефинише период вегетације. Такође треба знати да је јесен за око 20 топлија од пролећа. Просечна релативна влажност износи 73% (81,1% у јануару, односно 63,5% у јулу), а средња годишња количина падавина је 613mm.

Према мерењима ГМС Неготин, доминирају западни и северозападни ветрови, чији интензитет ретко прелази 10m/s.

Воде и водно земљиште - Од површинских вода на територији општине Неготин најзначајнији је Дунав, који је источна граница општине и река којој гравитирају све остале воде. Хидролошки, на другом месту по важности је Тимок, река која је само својим најнизоводнијим делом у општини Неготин. Од осталих токова би требало истаћи Слатинску, Замну, Јасеничку и Сиколску реку које настају на крајњем западу општине испод врхова Мироча, В. Гребена и Дели Јована и дренирајући око 90 % проучаваног простора уливају се у Дунав и Тимок. Основне особине воде Дунава које су од значаја за становнике Крајине и које изазивају одговарајуће промене у њој су пронос наноса (због Ђердапа II), квалитет и температура воде (риболов, туризам), лед (саобраћај). Генерално Општина није богата водним земљиштем (свега 2% у укупном билансу).

Антиерозиони радови - Ерозиони процеси су мањег интензитета, изражена је површинска ерозија, средњег и слабог интензитета.

Дубинска ерозија знатно је мање и јавља се у локалитетима.

Највећи део антиерозионих радова се може обавити биолошким радовима (најпожељније: мелиорација пашњака, ливада и деградираних шума, пошумљавање земљишта нижих бонитетних класа), а само у ређим случајевима када се ради о ерозији II категорије треба применити и биотехничке радове, са терасирањем, рововима, плетерима и зидићима, уз пошумљавање садним материјалом. Бујичне преграде су потребне само на малом броју места, али ти радови имају приоритет. Антиерозиони радови треба да обухвате членке горњих сливова Слатинске (Ваља Маре, Булевица, Вратњанска) Замне (Скочка, Турија) Јасеничка (Шаркаменска, Дупљанска) Јасеничке и Сиколаске реке. На трактим водотоцима који се стрмим подужним падовима уливају у Дунав (Слатинска, Замна, Јасеничка) и Тимок (Сиколаска река) предност имају радови на стабилизацији корита и спречавању екцесивних видова ерозије.

Највећи део антиерозионих радова треба да буду биолошки радови, пре свега они који враћају корисним наменама ерозијом делимично деградирано земљиште (мелиорација ливада и деградираних шума).

Индириектне штете – Код ове врсте штета убрајају се у првом реду штету која се проузрокују смањењем плодности земљишта. Спирањем и одношењем најфинијих честица и хумуса, земљишта губи најдрагоценије хранљиве материје па се приноси биљне производње знатно смањују.

I - 3. ИЗВОД ИЗ РЕПУБЛИЧКОГ ОПЕРАТИВНОГ ПЛАНА ЗА ВОДЕ I РЕДА

Општина Неготин припада водном подручју Доњи Дунав. Правно лице задужено за организовање и спровођење одбране од поплава на водотоцима I реда је ЈВП "Србијаводе" – ВПЦ "Сава-Дунав" из Београда и обухваћена је Републичким Оперативним Планом као сектор Д.1. односно деонице Д.1.1. и Д.1.2. водног подручја "Доњи Дунав", а према Наредби о утврђивању републичког Оперативног плана за одбрану од поплава који се односи на водотоке I реда.

Уредбом Владе РС ("Сл. гласник РС" бр. 5/2017 од 25.01.2017. године) утврђен је Оперативни план за одбрану од поплава, а који се односи на воде I реда:

СЕКТОРИ И ДЕОНИЦЕ ВОДОТОВОКА I РЕДА ГДЕ ОДБРАНУ СПРОВОДИ ЈАВНО ВОДОПРИВРЕДНО ПРЕДУЗЕЋЕ

Оперативни план за одбрану од поплава за 2017. годину садржи:

1. НАЗИВ ПРАВНИХ ЛИЦА НАДЛЕЖНИХ ЗА ОРГАНИЗОВАЊЕ И СПРОВОЂЕЊЕ ОДБРАНЕ ОД ПОПЛАВА НА ТЕРИТОРИЈИ РЕПУБЛИКЕ СРБИЈЕ И ИМЕНА РУКОВОДИЛАЦА ОДБРАНЕ ОД ПОПЛАВА И ДРУГИХ ОДГОВОРНИХ ЛИЦА;

2. ОПЕРАТИВНИ ПЛАН ЗА ОДБРАНУ ОД ПОПЛАВА ОД СПОЉНИХ ВОДА И ЗАГУШЕЊА ЛЕДОМ;

3. ОПЕРАТИВНИ ПЛАН ЗА ОДБРАНУ ОД ПОПЛАВА ОД УНУТРАШЊИХ ВОДА;

4. ПРЕГЛЕД ХИДРОЛОШКИХ И МЕТЕОРОЛОШКИХ СТАНИЦА И ПУНКТОВА ЗА ОСМАТРАЊЕ ЛЕДЕНИХ ПОЈАВА.

1. НАЗИВ ПРАВНИХ ЛИЦА НАДЛЕЖНИХ ЗА ОРГАНИЗОВАЊЕ И СПРОВОЂЕЊЕ ОДБРАНЕ ОД ПОПЛАВА НА ТЕРИТОРИЈИ РЕПУБЛИКЕ СРБИЈЕ И ИМЕНА РУКОВОДИЛАЦА ОДБРАНЕ ОД ПОПЛАВА И ДРУГИХ ОДГОВОРНИХ ЛИЦА

1.1. Координатори одбране од поплава и помоћници

МИНИСТАРСТВО ПОЉОПРИВРЕДЕ И ЗАШТИТЕ ЖИВОТНЕ СРЕДИНЕ
РЕПУБЛИЧКА ДИРЕКЦИЈА ЗА ВОДЕ, Булевар уметности 2а, Нови Београд
тел. 011/311-53-70, 201-33-60, 201-33-47, факс 011/311-53-70, 011/311-64-94
E-mail: vodoprivreda@minpolj.gov.rs, WEB sajt: www.mpt.gov.rs
ГЛАВНИ КООРДИНАТОР ОДБРАНЕ ОД ПОПЛАВА:
Наташа Милић, моб. 064/840-40-41, E-mail: natasa.milic@minpolj.gov.rs
ПОМОЋНИЦИ:
Мерита Бопота, тел.011/201-33-47, E-mail: merita.borota@minpolj.gov.rs
Милица Павловић, тел. 011/311-71-79, E-mail: milica.pavlovic@minpolj.gov.rs

1.2. Главни руководиоци одбране од поплава по водним подручјима и њихови заменици

ВОДНО ПОДРУЧЈЕ "Доњи Дунав"	<p>ГЛАВНИ РУКОВОДИЛАЦ ОДБРАНЕ ОД ПОПЛАВА: Горан Пузовић, моб. 064/840-40-07, E-mail: goran.puzovic@srbijavode.rs</p> <p>ЗАМЕНИК за спољне воде и загушење ледом: Звонимир Коцић, моб. 064/840-40-03, E-mail: zvonimir.kocic@srbijavode.rs</p> <p>ЗАМЕНИК за унутрашње воде: Милица Ковач, моб. 064/840-40-60, E-mail: milica.kovack@srbijavode.rs</p>
--	--

1.3. Републичка организација надлежна за хидрометеоролошке послове

<p>РЕПУБЛИЧКИ ХИДРОМЕТЕОРОЛОШКИ ЗАВОД СРБИЈЕ, Кнеза Вишеслава 66, Београд E-mail: srhydra@hidmet.gov.rs, office@hidmet.gov.rs, WEB sajt: www.hidmet.gov.rs тел. 011/305-08-99, 254-33-72, факс 011/254-27-46, Дежурни оперативни телефон: 064/838-52-58</p> <p>РУКОВОДИЛАЦ ЗА ХИДРОЛОШКЕ ПРОГНОЗЕ: Дејан Владиковић, моб. 064/838-51-65, тел. 011/305-09-00, факс 011/254-27-46, E-mail: dejan.vladikovic@hidmet.gov.rs</p> <p>ЗАМЕНИК: Јелена Јеринић, тел. 011/305-09-00, 305-09-04, факс 011/254-27-46, моб. 064/838-52-77, E-mail: jelena.jerinic@hidmet.gov.rs</p> <p>ПЕРМАНЕНТНЕ СЛУЖБЕ РЕПУБЛИЧКОГ ХИДРОМЕТЕОРОЛОШКОГ ЗАВОДА, ОДЕЉЕЊЕ ЗА МЕТЕОРОЛОШКО БДЕЊЕ: ОДСЕК ЗА ПРОГНОЗУ ВРЕМЕНА: тел. 011/305-09-68 ОДСЕК ЗА НАЈАВЕ И УПОЗОРЕЊА: тел. 011/254-21-84</p>

1.4. Остала правна лица задужена за спровођење одбране од поплава

<p>МИНИСТАРСТВО УНУТРАШЊИХ ПОСЛОВА, СЕКТОР ЗА ВАНРЕДНЕ СИТУАЦИЈЕ: Бојан Томић, моб. 064/892-67-08, E-mail: bojan.tomic@mup.gov.rs</p> <p>Управа за управљање ризиком Живко Бабовић, моб. 064/892-94-50, E-mail: zivko.babovic@mup.gov.rs</p> <p>Управа за цивилну заштиту Братислав Ранчић, моб. 064/892-93-38, E-mail: bratislav.rancic@mup.gov.rs</p>
--

<p>ГЕНЕРАЛШТАБ ВОЈСКЕ СРБИЈЕ, УПРАВА ЗА ОПЕРАТИВНЕ ПОСЛОВЕ: Руководилац: Миодраг Костић, тел. 011/206-31-12, моб. 065/216-55-87 Заменик: Дејан Кузмановски, тел. 021/483-54-27, моб. 064/126-33-40</p>

<p>ИНСТИТУТ ЗА ВОДОПРИВРЕДУ „ЈАРОСЛАВ ЧЕРНИ” а.д., ул. Јарослава Черног 80, Београд, тел. 011/390-64-77, 390-64-61, факс 011/390-79-55: Марина Бабић-Младеновић, моб. 063/385-545, E-mail: Marina.Babic-Mladenovic@jcerni.co.rs Слободан Петковић, моб. 064/301-80-45</p>

ЗА ХИДРОЛОШКЕ, ХИДРАУЛИЧКЕ, ХИДРОДИНАМИЧКЕ И ФИЛТРАЦИОНЕ АНАЛИЗЕ ОШТЕЋЕЊА ЗАШТИТНИХ ОБЈЕКТА И РЕШЕЊА ХИТНИХ РАДОВА НА ОТКЛАЊАЊУ ШТЕТНИХ ПОСЛЕДИЦА ПОПЛАВА И АНАЛИЗУ ТРОШКОВА ОДБРАНЕ И ШТЕТА ОД ПОПЛАВА
 Институт за водопривреду „Јарослав Черни” а.д., ул. Јарослава Черног 80, Београд,
 тел. 011/390-64-77, 390-64-61, факс 011/390-79-55
 ХК „Енергопројект Хидроинжењеринг” а.д., Булевар Михајла Пупина 12, Београд,
 тел. 011/ 310-19-67, факс 011/ 311-19-79

1.5. Лица задужена за евидентирање података о поплавним догађајима на водама I реда и системима за одводњавање у јавној својини

ЗА ВОДНО ПОДРУЧЈЕ ДОЊИ ДУНАВ (У ОКВИРУ “ЈВП “СРБИЈАВОДЕ”)
ЗА СПОЉНЕ ВОДЕ:
 Мартина Егедусевић, моб. 064/840-41-20, 011/201-33-95, факс 011/311-94-03
 Е-mail: martina.egedusevic@srbijavode.rs
ЗА УНУТРАШЊЕ ВОДЕ:
 Зоран Вучковић, моб. 064/840-41-17, 011/201-81-39, факс 011/311-29-27
 Е-mail: zoran.vuckovic@srbijavode.rs

2. ОПЕРАТИВНИ ПЛАН ЗА ОДБРАНУ ОД ПОПЛАВА ОД СПОЉНИХ ВОДА И ЗАГУШЕЊА ЛЕДОМ

2.1. Правно лице надлежно за организовање и спровођење одбране од поплава, руководилац одбране од поплава на водном подручју, његов заменик и помоћник, секторски руководилац одбране од поплава и његов заменик

ВОДНО ПОДРУЧЈЕ	НАДЛЕЖНОО ЈАВНО ВОДОПРИВРЕДНО ПРЕДУЗЕЋЕ РУКОВОДИЛАЦ ОДБРАНЕ ОД ПОПЛАВА НА ВОДНОМ ПОДРУЧЈУ ЗА,МЕНИК РУКОВОДИОЦА НА ВОДНОМ ПОДРУЧЈУ	ОЗНАКА ХИДРОМЕЛИОРАЦИ ОНОГ СИСТЕМА (ХМС)
„ ДОЊИ ДУНАВ ”	ЈВП „СРБИЈАВОДЕ” ВПЦ „САВА-ДУНАВ“, бродарска бр.3 Нови Београд тел. 011/214-31-40 , 311-43-25, 201-00, факс 011/311-29-27, 011/201-81-12 Е-mail: vpcsava@srbijavode.rs , РУКОВОДИЛАЦ ОДБРАНЕ ОД ПОПЛАВА НА ВОДНОМ ПОДРУЧЈУ: Директор: Душан Панић, моб: 064/840-41-00 Е-mail: dusan.panic@srbijavode.rs ЗАМЕНИК РУКОВОДИОЦА НА ВОДНОМ ПОДРУЧЈУ: Зоран Цекић, моб: 064/840-40-05 Е-mail: zoran.cekic@srbijavode.rs	Д.1. Д 2. ДЂ1. ДЂ2. Д 3. Д 22. Д 23.

ВОДНО ПОДРУЧЈЕ „Доњи Дунав” СЕКТОР Д.1. Неготин

ПОМОЋНИК РУКОВОДИОЦА НА ВОДНОМ ПОДРУЧЈУ ПОМОЋНИК РУКОВОДИОЦА НА ВОДНОМ ПОДРУЧЈУ ЗА БРАНЕ		
ПОМОЋНИК Д.1.1. И Д.1.2. Веселин Лукић моб.064/ 840-40-2;1 Е-mail: veselin.lukic@srbijavode.rs , ПОМОЋНИК Д.1.3. И Д.1.4. Милутин Мијушковић моб.064/ 840-40-21; Е-mail: milutin.mijuskovic@srbijavode.rs ВПЦ „САВА ДУНАВ“ РЈ „Неготин“ Неготин, тел. 019/546-392, 541-610, факс: 019/546-392 Е-negotin@srbijavode.rs,		
СЕКТОР	НАДЛЕЖНОО ЈАВНО ВОДОПРИВРЕДНО ПРЕДУЗЕЋЕ РУКОВОДИЛАЦ ОДБРАНЕ ОД ПОПЛАВА НА ВОДНОМ ПОДРУЧЈУ ЗА,МЕНИК РУКОВОДИОЦА НА ВОДНОМ ПОДРУЧЈУ	ОЗНАКА ХИДРОМЕЛИОРАЦИ ОНОГ СИСТЕМА (ХМС)
Д.1. НЕГОТИН ”	А.Д. за водопривреду „ВОДОПРИВРЕДА“ Пожаревацј тел. 012/523-022 , факс: тел. 012/522-923 Е-mail: vodoprivreda@vodoprivreda.co.rs , Директор: Ненад Милановић, моб: 064/893-81-00 Лука Митровић,062/805-89-85 Марко Мијушковић, 062/681-871	Д.1.1. Д 1.2. Д.1.3.
Д.Ђ. "ХЕ ЋЕРДАП"	Брана "Ћердап 2" ХЕ "ЋЕРДАП 2", Кусјак-Неготин Гордана Југовић, моб. 064/836-23-29	Д.Ђ.1.1.
	Брана "Ћердап 1" ХЕ "ЋЕРДАП 1", Кладово Миодраг Савић, моб. 064/836-23-89	Д.Ђ.1.1.
ПОМОЋНИК: Мита Благојевић, моб. 064/836-22-80, Е-mail: mita.blagojevic@djerdap.rs ПД "ХЕ Ћердап" д.о.о.Кладово , тел. 019/801-131, факс 019/801-650, Е-mail: info@djerdap.rs		

2.2. Системи за заштиту од поплава - сектори, деонице, заштитни водни објекти, штићена поплавна подручја и критеријуми за проглашење редовне и ванредне одбране од поплава од спољних вода и загушења ледом.

Д.1. НЕГОТИН

Општина Неготин је обухваћена сектором Д.1.

Шематске ознаке сектори, деонице, заштитни водни објекти, штићена поплавна подручја и критеријуми за проглашење редовне и ванредне одбране од поплава од спољних вода и загушења ледом дате су у доњој табели.

Сектор	Назив сектора Опис и дужина система за заштиту од поплава				
Ознака деонице	Опис деонице	Заштитни водни објекти на којима се спроводе мере одбране од поплава	Критеријуми за увођење мера одбране од поплава		Штићено поплавно подручје
	Водоток	1.	В	Водомер (Р)-РХМЗ-а, (Л)-локални; л-летва, л-лимниграф, д-дигитално и–Таб. 1, ив –Таб. 2; „0” - ката нуле мах осмотрени водостај (датум)	Касета Регулисано подручје Чвор
	Назив	2.	ВВ		
	Дужина система за заштиту од поплава		РО	Редовна одбрана - водостај и ката	Дужина система за заштиту од поплава
			ВО	Ванредна одбрана - водостај и ката	
			МВ	Меродавни водостај за меродавни Q __%,	
			КВЗ	Критични водостај/ката заштитног система	Општина

Д.1.	НЕГОТИН Дунав код Неготина и притоке Тимок и Јасеничка река 53,05 км Брана "Борско језеро"				
Д.1.1.	Дунав, притока Десна обала на ушћу Јасеничке реке Јасеничка река 19.68 км	1. 2.	Десни насип уз Дунав код ушћа Јасеничке реке до високог терена на (0+000), 1.00 км, са дунавским високим тереном 2.26 км (0+000 -2+262) укупно 3.26 км Леви насип уз Јасеничку реку од високог терена на (2+262) до ушћа Дупљанске реке (14+377), 12.12 км са ** левим насипом уз Дупљанску реку од ушћа у Јасеничку реку, 2.30 км, ** десним насипом уз Дупљанску реку од ушћа у Јасеничку реку до високог терена (на км 0+731), 073км, ** високим тереном, 0,92 км (0+731-1 +651) и ** десним насипом од високог терена иуводно, 0,35 км (1+651-2+000), укупно 16.42 км	В Дунав, ушће Јасеничке реке (Л); л; „0“ 30.00 ВВ 784 (20.04.2006.) РО 450 34.50 (најава Q>8.000 м3/с) ВО 650 36.50 МВ КВЗ 860 38.60 В Јасеничка река: км 11+950 (Л); „л“ 42.30 ВВ 350 (7.11.1976.) РО 80 43.10 ВО 170 44.00	„Радујевац - Самариновац - Милошево“ Отворена касета 19.68 км НЕГОТИН
Д.1.2.	Тимок, Јасеничка река код Неготина 25.77 км	1. 2.	Десни насип уз Јасеничку реку од ушћа у Дунав до високог терена на (1+000), 1.00 км, са високим тереном, 3.30 км (1+000-4+296) и од високог терена на (4+296) узводном 8.32 км, укупно 12,62 км, Леви насип уз Тимок од ушћа у Дунав до путног моста према Брегову, 12.15 км са ** левим насипом уз Сикољску реку од ушћа у Тимок, 1.00 км, укупно 13.15 км	В Дунав, ушће Јасеничке реке (Л); л; „0“ 30.00 ВВ 784 (20.04.2006.) РО 450 34.50 (најава Q>8.000 м3/с) ВО 650 36.50 МВ 860 38.60 КВЗ 860 38.60 В Јасеничка река: км 11+950 (Л); „л“ 42.30 ВВ 350 (7.11.1976.) РО 80 43.10 ВО 170 44.00 В Тимок: км 3+200 (Л); „л“ 31.78 ВВ 633 РО 400 35.78 ВО 500 36.78	„Буковче-Неготин - Србово - Кобишница“ Отворена касета 25.77 км НЕГОТИН
Д.Б.1.1.	Дунав Брана "Ђердап 2"		Брана са акумулацијом "Ђердап 2" на Дунаву. Режим рада према Конвенцији из 1998. године Евакуација великих вода према Правилнику заједничке српско-румунско диспечерске службе за енергетику	Контролни профили Горња вода "ХЕ Ђердап 2" Кладово (км 933+000)	"Ђердап 2" НЕГОТИН

3. ОПЕРАТИВНИ ПЛАН ЗА ОДБРАНУ ОД ПОПЛАВА ОД УНУТРАШЊИХ ВОДА

Оперативни план за одбрану од поплава од унутрашњих вода садржи по мелиорационим подручјима, за хидромелиорационе системе (ХМС) у јавној својини, правна лица надлежна за организовање и спровођење одбране од поплава, имена руководиоца одбране од поплава, њихових заменика и помоћника, хидромелиорационе системе на којима се спроводи одбрана од поплава и критеријуме и услове за проглашење редовне и ванредне одбране од поплава од унутрашњих вода.

3.1. Правно лице надлежно за организовање и спровођење одбране од поплава, руководиоца одбране од поплава на мелиорационом подручју, његов заменик и помоћник, руководиоца хидромелиорационог система и његов заменик

ВОДНО ПОДРУЧЈЕ	МЕЛИОРАЦИ ОНО ПОДРУЧЈЕ	ЈАВНО ВОДОПРИВРЕДНО ПРЕДУЗЕЋЕ (ЈВП) РУКОВОДИЛАЦ ОДБРАНЕ ОД ПОПЛАВА ЗАМЕНИК	ОЗНАКА ХИДРОМЕЛИОРАЦИ ОНОГ СИСТЕМА (ХМС)
„ ДОЊИ ДУНАВ ”	„ ДОЊИ ДУНАВ ”	ЈВП „СРБИЈАВОДЕ”, Булевар уметности 2а, Нови Београд тел. 011/311-94-00, 311-94-02, 201-33-82, факс 011/311-94-03 E-mail: odbrana@srbijavode.rs , WEB sajt: www.srbijavode.com РУКОВОДИЛАЦ: Александар Симић, моб: 064/840-40-27 E-mail: aleksandar.simic@srbijavode.rs ЗАМЕНИК: Игор Станковић, моб: 064/840-40-28 E-mail: igor.stankovic@srbijavode.rs	ДД 1. – ДД 19.

а) МЕЛИОРАЦИОНО ПОДРУЧЈЕ „ДОЊИ ДУНАВ”

ПОМОЋНИК РУКОВОДИОЦА ОДБРАНЕ ОД ПОПЛАВА НА МЕЛИОРАЦИОНОМ ПОДРУЧЈУ:	
ОЗНАКА ХИДРОМЕЛИОРАЦИОНОГ СИСТЕМА (ХМС)	ПРЕДУЗЕЋЕ Директор Руководилац ХМС Заменик руководиоца ХМС
ПОМОЋНИК: Лидија мачешић, моб: 064/840-40-74, E-mail: lidija.macesic@srbijavode.rs ВПЦ „САВА-ДУНАВ” РЈ „Смедерево”, Смедерево, тел. 026/228-696, факс 026/227-116 ПОМОЋНИК РУКОВОДИОЦА ЗА ХИДРОМАШИНСКУ ОПРЕМУ: МилутиЈорговић н, моб: 064/840-40-15, E-mail: milutin.jorgovic@srbijavode.rs ВПЦ „САВА-ДУНАВ”, Београд, тел. 011/201-81-46, факс 011/311-29-27	
ДД 3. - ДД 5.	А.Д. за водопривреду „ВОДОПРИВРЕДА”, Пожаревац тел. 012/523-022, факс 012/522-923, E-mail: vodoprivreda@vodoprivreda.co.rs Директор: Ненад Милановић, моб: 064/893-81-00 Драган Станојевић 064/893-81-27 Dragan Savić, , моб: 063/631-639, моб: 064/893-81-02

ж) Мелиорационо подручје „Доњи Дунав”
ХМС: ДД .1. - ДД 19.

Ознака ХМС	Хидромелиорациони систем (ХМС)	Територијална припадност система Катастарска општина (КО)	Дужина каналске мреже (ДКМ) (м)	Реципијент	Евакуациони објекат	
					Гравитациони испуст (ГИ)	Црпна станица (ЦС)
ДД 6.	Неготинска низија Косно Грло	Поповица, Буковче, Кобишница, Мокрање, Ковилово, Александровац, Црномасница, Брањевац, Тамнич, Речка, Брестовац, Сиколе I, Трњане, Карбулово, Штубик II, Сиколе II, Глоговица II, Чубра, Смедовац, Рогљево, Вељково, Рајац и делови КО: Шаркамен, Штубик I, Јасеница, Малајница, Дупљане, Видровац, Душановац, Самариновац, Милошево, Неготин, Србово и Радујевац	108.262	Јасеничка река	-	+
ДД 7.	Неготинска низија Балта Маре	Прахово и делови КО: Малајница, Јабуковац, Мала Каменица, Михајловац, Душановац, Радујевац, Србово, Самариновац, Видровац и Дупљане	6.823	Јасеничка река	-	+
ДД 8.	Неготинска низија Србово	Делови КО: Милошево, Самариновац, Србово, Радујевац и Неготин	4.054	Јасеничка река	-	+
ДД 9.	Замна	Делови КО: Јабуковац, Михајловац, Уровица, Слатина, Мала Каменица, Малајница, Штубик I, Јасеница и Шаркамен	8.611	Замна	+	-
ДД 10.	Вратна	Мироч, Вратна и делови КО: Уровица, Слатина, Михајловац и Јабуковац	12.028	Вратна	+	-

љ) Критеријуми и услови за проглашење редовне и ванредне одбране од поплава од унутрашњих вода

Критеријум А - Капацитет евакуационог објекта

Услов А1 Евакуациони објекат не може да одржава прописани ниво ни после непрекидног рада до 24h, или уколико је у пријемнику испуњено минор корито.

Услов А2 Евакуациони објекат не може да одржава прописани ниво ни после непрекидног рада од 48h, или је за реципијент проглашена редовна одбрана од поплава спољних вода.

Услов А3 Евакуациони објекат не може да одржава прописани ниво ни после непрекидног рада од 72h, као и у случају хаварије, или ако је истовремено за реципијент проглашена редовна одбрана од поплава од спољних вода.

Критеријум Б - Испуњеност каналске мреже водом

Услов Б1 Каналска мрежа на појединим деоницама је у толикој мери испуњена водом, да прети изливање воде из канала, односно пријем воде у канале је отежан.

Услов Б2 На појединим деоницама долази до изливања воде из канала на околни терен, односно пријем воде у канале је изразито успорен.

Услов Б3 На појединим деоницама долази до изливања воде из канала на околни терен, односно пријем воде у мрежу је онемогућен.

Критеријум Ц - Засићеност земљишта

Услов Ц1 Засићеност земљишта до максималног водног капацитета на сливу са појавом поплавлених површина до 1% површине система.

Услов Ц2 Засићеност земљишта до максималног водног капацитета на сливу или до 5% површине система поплавлено. Угрожени поједини индустријски објекти, саобраћајнице и стамбене зграде.

Услов Ц3 Засићеност земљишта до максималног водног капацитета на сливу или више од 5% површине система поплавлено. Поплавлени поједини индустријски објекти, саобраћајнице и стамбене зграде.

Критеријум Д - Појава снежног покривача и леда

Услов Д1 Висок снежни покривач на сливу хидромелиорационих система за одводњавање, каналска мрежа засута снегом и делимично залеђена. Прогноза времена – пораст температуре и нагло топљење снега.

Услов Д2 Висок снежни покривач на сливу хидромелиорационих система за одводњавање, каналска мрежа засута снегом и залеђена. Нагли пораст температуре, топљење снега, поплавлено земљиште на смрзнутој подлози.

Услов Д3 Висок снежни покривач на сливу, каналска мрежа залеђена. Нагло топљење снега и кишне падавине, поплавлено земљиште на смрзнутој подлози.

Одбрану од поплава од унутрашњих вода на појединим хидромелиорационим системима за одводњавање проглашава наредбом руководиоца одбране од поплава на мелиорационом подручју и то: редовну одбрану када се стекне један од услова по критеријумима А, Б, Ц и Д са индексом 1, а ванредну одбрану када се стекне један од услова са индексом 2.

4. ПРЕГЛЕД ХИДРОЛОШКИХ И МЕТЕОРОЛОШКИХ СТАНИЦА И ПУНКТОВА ЗА ОСМАТРАЊЕ ЛЕДЕНИХ ПОЈАВА.

Извештајне хидролошке станице за редовно и ванредно осматрање водостаја у надлежности РХМЗ са условним водотоцима:

Ред. број	Водоток	Хидролошка станица	Подручје одбране од поплава		Условни водостај	Израда прогноза/тенденција	Време од најаве до пристизања врха
			Деоница одбране	Општина			
1	2	3	4	5	6	7	8
1	Дунав	Бездан	Д 12 3, Д 19 1	Сомбор	500		4 дана
2	Дунав	Апагин	Д 12 1, Д 12 2	Апатин, Сомбор	600		5 дана
3	Дунав	Богојево	Д 11 2, Д 11 3, Д 19 3	Бачка Паланка, Бач, Опаши	600		6 дана
4	Дунав	Бачка Паланка	Д 111	Нови Сад, Бачки Петровац, Бачка Паланка	530		6 дана
5	Дунав	Нови Сад	Д 102, Д 103, Д 104	Нови Сад, Сремски Карловци	450		7 дана
6	Дунав	Сланкамен	Д 172	Зрењанин	500		7 дана
7	Дунав	Земун	С 1 1, Д 4 1, Д 5 1, Д 6 1, Д 6 2	Бгц-Земун, Бгд-Стари град, Бгд-Палилула, Бгд-Гроцка, Панчево	550		8 дана
8	Дунав	Панчево	Д 6 1, Д 6 2, Д 6 3, Д 6 4, Д 8 1, Д 9 1, Д 20 6	Београд-Палилула, Панчево, Ковин	500	+	9 дана
9	Дунав	Смедерево	Д 3, Д 3 2, М 1 1, Д Ђ 2 7	Смедерево	600		9 дана
10	Дунав	Банат Паланка	Д 7 i	Бела Црква	765		10 дана
11	Дунав	В Градиште	Д В 2 3 - Д Ђ 2 6 Д Ђ 2 8	В Градиште, Пожаревац	800		10 дана
12	Дунав	Прахово	Д 1 1	Неготин	500		12 дана

Извештајне метеоролошке станице :

Редни број	Водоток	Синоптичка станица
1	2	3
1	Дунав	Сомбор
2	Дунав	Иови Сад
3	Дунав	Велико Градиште
4	Тимок	Зајечар
5	Тимок	Иегогин
6	Тимок	Црни Врх

4.3. Пунктови за осматрање ледених појава:

Водоток/пункт		км тока	Осматрачку службоу врши
1	2	3	3
ДУНАВ			
1	Говарник	1430	ВД “Западна Бачка” д о о , Сомбор
2	Бездан	1425	ВД “Западна Бачка” д о о , Сомбор
3	Старо Село	1415	ВД “Западна Бачка” д о о , Сомбор
4	Апатин	1402	ВД “Западна Бачка” д о о , Сомбор
5	Сгаклара	1375	ВД “Западна Бачка” д о о , Сомбор
6	Богојев мост	1367	ВД “Западна Бачка” д о о , Сомбор
7	Даљска кривина	1355-1360	ВД “Дунав” АД, Бачка Паланка
8	Плавна	1325	ВД “Дунав” АД, Бачка Паланка
9	Бачка Паланка мост	1297	ВД “Дунав” АД, Бачка Паланка
10	Гложанска скела	1285	ВД “Дунав” АД, Бачка Паланка
11	Черевих	1275	ВД “Дунав” АД, Бачка Паланка
12	Камењар	1264	ВД “Шајкаш” д о о Нови Сад
13	Нови Сад	1255	ВД “Шајкаш” д о о Нови Сад
14	Сремски Карловци	1246	ВД “Шајкаш” д о о Нови Сад
15	Чортановци	1236	ВД “Шајкаш” д о о Нови Сад
16	Бешка МОСИ	1232	ВД “Шајкаш” д о о Нови Сад
17	Сланкамен	1215	ВД “Шајкаш” д о о Нови Сад
18	Београд	1168	Институт за водопривреду „Јарослав Черни” АД, Београд

II ТЕХНИЧКИ ДЕО

II.1. ВОДОТОЦИ II РЕДА ОД ЗНАЧАЈА ЗА ИЗРАДУ ПЛАНА

Одредбама Закона о водама („Сл. гласник РС“ бр 30/2010) извршена је подела површинских вода према значају које имају за управљање водама на воде I реда и воде II реда на основу утврђених критеријума:

- положаја водотока у односу на државну границу
- величине и карактеристике слива
- карактеристике водотока са аспекта коришћења вода, заштите вода и заштите од вода.

Одлуком Владе Републике Србије од 04. новембра 2010. године утврђен је попис природних и вештачких водотока који су категорисани као водотоци, односно воде I реда. Сви остали водотоци који нису обухваћени Одлуком о попису вода I реда сматрају се као водотоци - воде II реда.

Одбрану од поплава организује и спроводи на водама I реда у јавној својини јавно водопривредно предузеће (у овом случају ЈВП „Србијаводе“), а на водама II реда јединица локалне самоуправе (у овом случају општина Неготин), у складу са Општим планом за одбрану од поплава и Оперативним планом за одбрану од поплава.

Обзиром да је законском регулативом извршена подела и надлежност у погледу организовања и спровођења одбране од поплава на републику Србију и јединице локалне самоуправе у складу са Одлуком о попису вода I реда, то ће се овим Оперативним планом извршити разграничење на водотоке I и II реда на територији општине Неготин, а Оперативним планом у смислу организовања и спровођења одбране од поплава, биће обухваћени само водотоци II реда.

Овим планом обухватају се следећи водотоци II реда који су од значаја за одбрану од поплава:

Главни потенцијал хидрографске мреже територије општине Неготин сачињавају: **Дунав, Тимок, Слатинска река, Ваља Маре и Буљевица, Вратњанска река, Скочка река, Замна, Каменичка река, Дупљанска река, Шаркаменска река и Врелска река, Јасеничка река, Сиколска река, Чубранска река и Браћевачка река.**

II.2. ПРОЦЕНА УГРОЖЕНОСТИ ПОДРУЧЈА ОД ПОПЛАВА ПРЕМА РАНИЈИМ ПОПЛАВАМА И СЛИВНИХ ПОВРШИНА РЕКА

Дунав - Изградњом Ђердапа и формирањем акумулације обезбеђено је контролисано испуштање количина вода и могућност праћења да би се избегле поплаве. У рејим случајевима када дође до екцесне падавине а самим тим и доток и испуштање буде исто, може доћи до већих плављења назначених површина.

Тимок - Повећањем водостаја у небрањеном делу Тимока јављају се плављења пољопривредних површина и саобраћајница у зони села Рогљево, Ковилово, Рајац, Александровац, Црномасница, Тамнич, Браћевац. Код већих поплава обуставља се и саобраћај на одређеним путевима и железници.

Сиколска река - је такође лева притока Великог Тимока са ушћем близу железничке станице Мокрање на коти 40м. Изворе испод Дели Јована на коти 880м. Изворишни део је познат под именом Беле Воде. Од села Сиколе носи назив Сиколска река. На путу до ушћа, главни ток и највећа притока Чубарска река пролазе кроз села: Сиколе, Метриш, Речку, Мокрање, Брестовац и Чубру. Дужина главног тока износи 40 км са просечним падом 2,1%. Хидрографска мрежа је развијена, укупна дужина свих токова је 96 км, па густина хидрографске мреже износи 0,52 км/км². При самом ушћу прима са леве стране притоку Чубарску реку чија површина слива износи 61,15 км². Укупна површина слива је 181,70 км². Просечан нагиб падина у сливу је 15%.

Браћевачка река - десна притока Великог Тимока, ушће јој је код железничке стенице Тамнич на коти 60 м, а извориште испод државне границе на коти 260м. Дужина главног тока износи 8,0 км са просечним падом од 2,5%. Укупна дужина свих токова је 20, 5км, па густина хидрографске мреже износи 0,59 км/км². Просечан пад падина у сливу је 15%. Укупна површина слива је 34,20 км². Браћевачка река средњим током прлази кроз село Браћевац.

Слатинска река - са својим притокама врло често наноси огромне штете. Ваља Маре и Булевица, које се састају код села Уровице при великој поплави 1955. године су порушиле већи број кућа и однеле неколико десетина свиња и оваца. Поред осталог однешене су 4 воденице и већи број ситног инвентара и буради. Булевица је 1944. године однела мост у селу Уровица и јако оштетила локалне путеве и пут Јабуковац - Брза Паланка.

Вратна - је такође више пута изазивала поплаве при чему је дошло до плављења великих површина плодног земљишта и оштећења пута Јабуковац - Брза Паланка.

Велика количина воде од састава ових трију река - одакле почиње назив Слатинска река - изазива плављење плодних површина и угрожава насеље Слатину. При поплави 1955. године река је однела једну воденицу и тада је у бујици нашла смрт једна жена, док је живот једног мушкарца био озбиљно угрожен.

Замна - сваке године плави плодне површине у доњем току и засипа их стерилним материјалом. Угрожава и оштећује их локалних путева, као и путева: Неготин - Кладово, Неготин - Јабуковац и Јабуковац - Штубик. Стална опасност прети мосту код Михајловца, који је више пута био оштећен, а кога је 1956. године велика вода однела. Део насеља Михајловац је такође угрожено. Њена притока, Скочка река, озбиљно угрожава и наноси велике штете насељу Јабуковац.

Каменичка река - је 1956. Године услед своје набујалости мост у селу Мала Каменица, оштетила десетак кућа и потпуно порушила неколико стаја и свињаца. Тада је вода ушла у многа дворишта и подруме мештана, па је причињена знатна штета услед одношења инвентара и ситне стоке. Многи локални путеви као и пут Неготин – Кладово били су оштећени и саобраћај прекинут за извесно време.

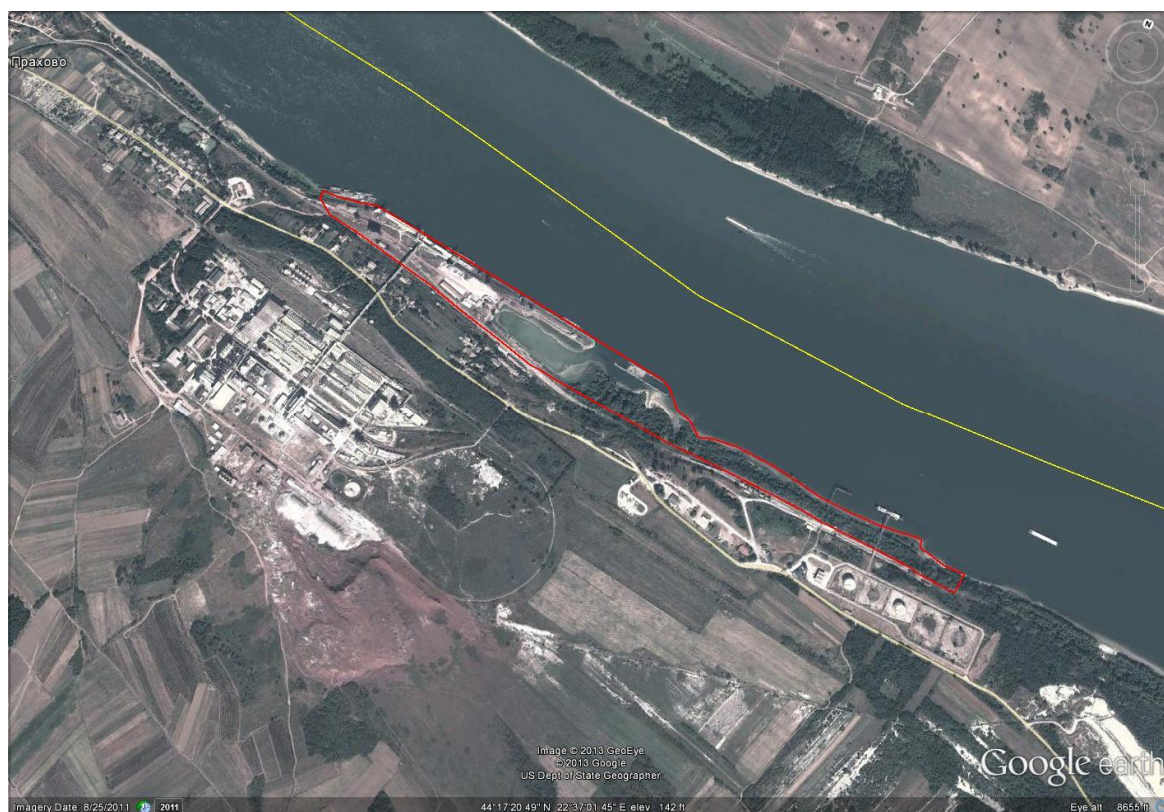
Низ мањих бујица као што су: Касраул, Падишар, Спајнић, Рпан и Пасат, повремено при наглom топљењу снега, или за време провала облака, озбиљно угрожавају пут Неготин – Кладово, оштећују мостове и изазивају прекиде саобраћаја.

Јасеничка река - својом великом количином воде и наноса, врло често изазива поплаве у Неготинској низији и наноси штете пољопривреди. И поред тога што је доњи ток ове реке каналисан, она повремено оштећује саобраћајнице у околини Неготина и изазова прекиде саобраћаја. Нарочито су угрожени следећи путеви: Неготин – Штубик, Неготин – Јабуковац, Неготин - Радујевац, Неготин - Самариновац и низ локалних путева. Град Неготин бива повремено угрожен поплавним водама, при чему се доводе у опасност људски животи њихова имовина, као и безбедност индустријских постројења.

Бројне притоке ове реке, као посебне бујице, такође наносе велике штете насељима кроз која пролазе као и многим локалним путевима и мостовима. При великој поплави која је задесила овај крај 1960. Године страдао је већи број путева и мостова.

II.2.1. Угроженост НАСЕЉА од изливања ДУНАВА:

- **Индустријска зона низводно од Прахова део Југопетрола и Железничка станица од Дунава:**



Радујевац део насеља и пољопривредне површине од Дунава:





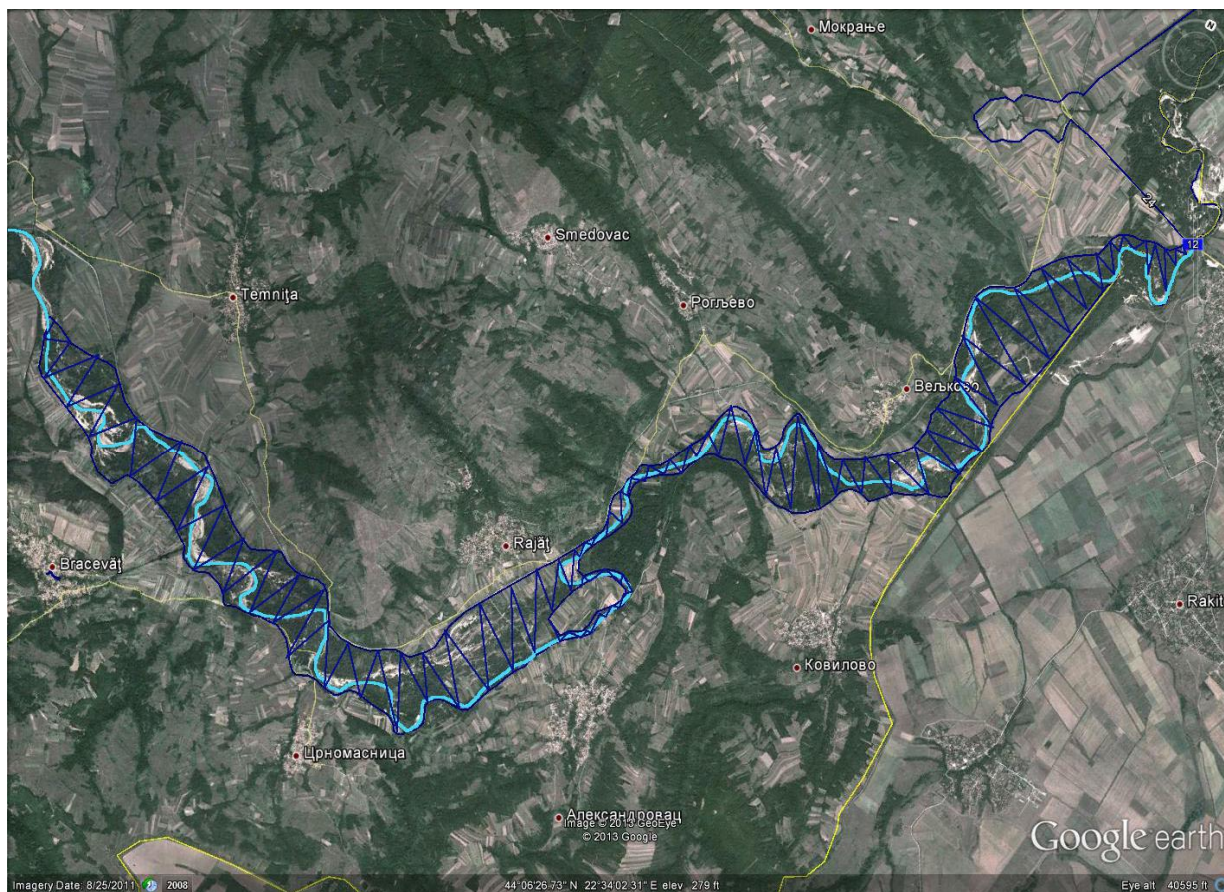
II.2.2. Угроженост Пuteва, Железничке пруге и Пољопривредног земљишта од изливања ТИМОКА:

- Плављење у НЕБРАЋЕНОМ делу одбрамбеног насипа према кориту:
Буковче, Кобишница, Мокрање.



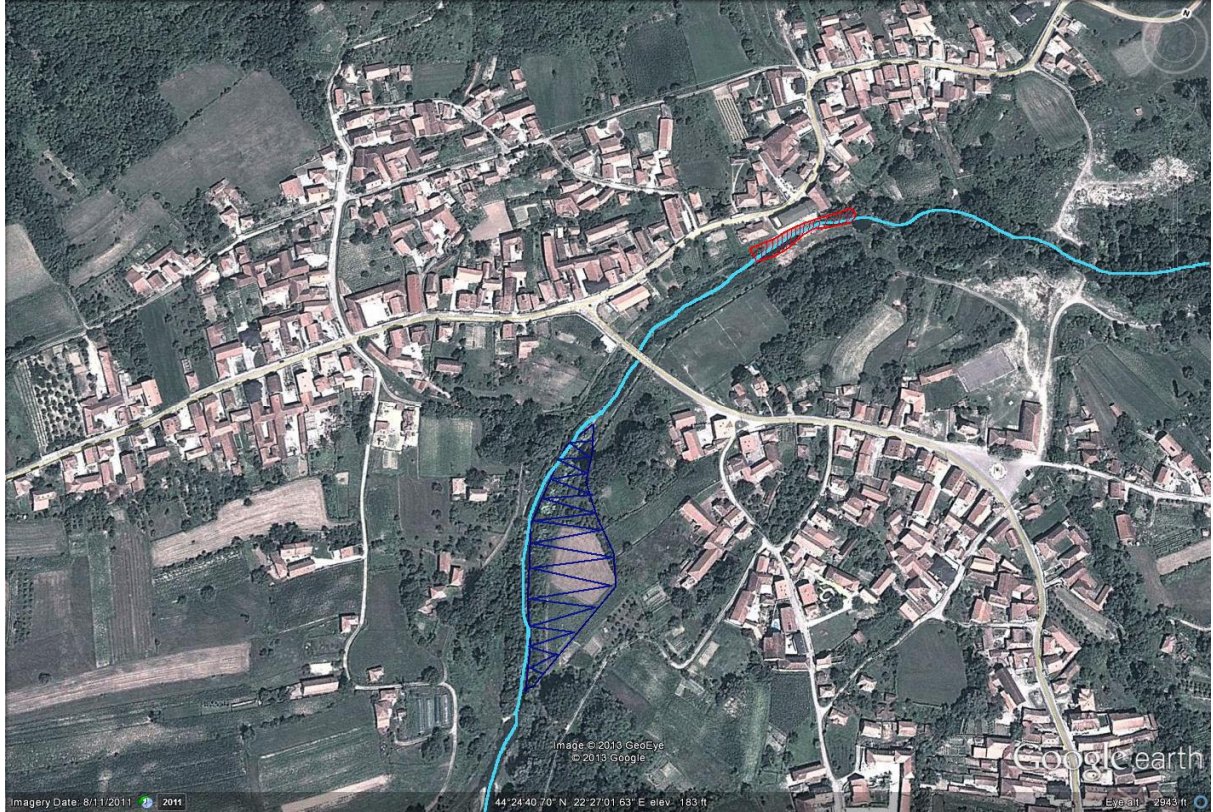


- Плављење у **НЕРЕГУЛИСАНОМ** делу леве и десне обале корита: **Рогљево, Ковилово, Рајац, Александровац, Црномасница, Тамнич, Браћевац.**

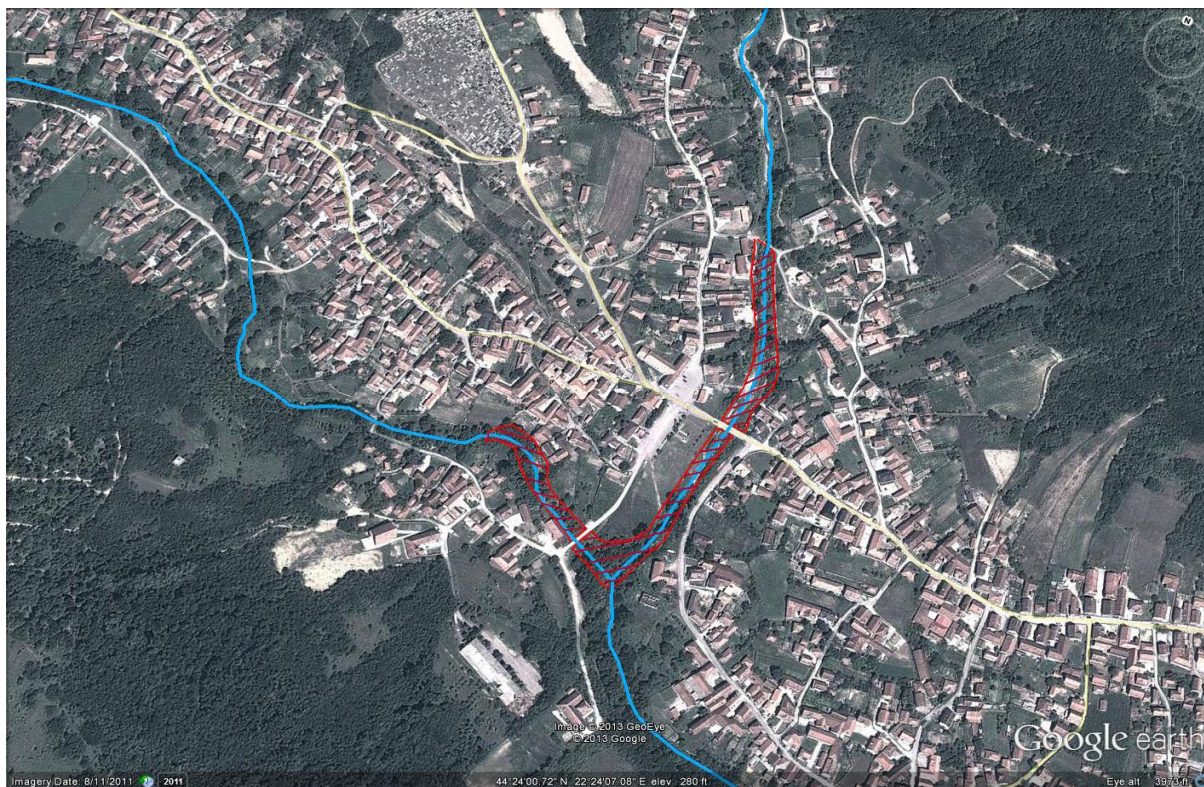


II.2.3. Угроженост НАСЕЉА од изливања вода из река са већим притокама:

- **СЛАТИНА** од Слатинске реке коју чине притоке Ваља маре, Булевица и Вратњанска река а плави се узводно и низводно од моста ван регулисаног дела;



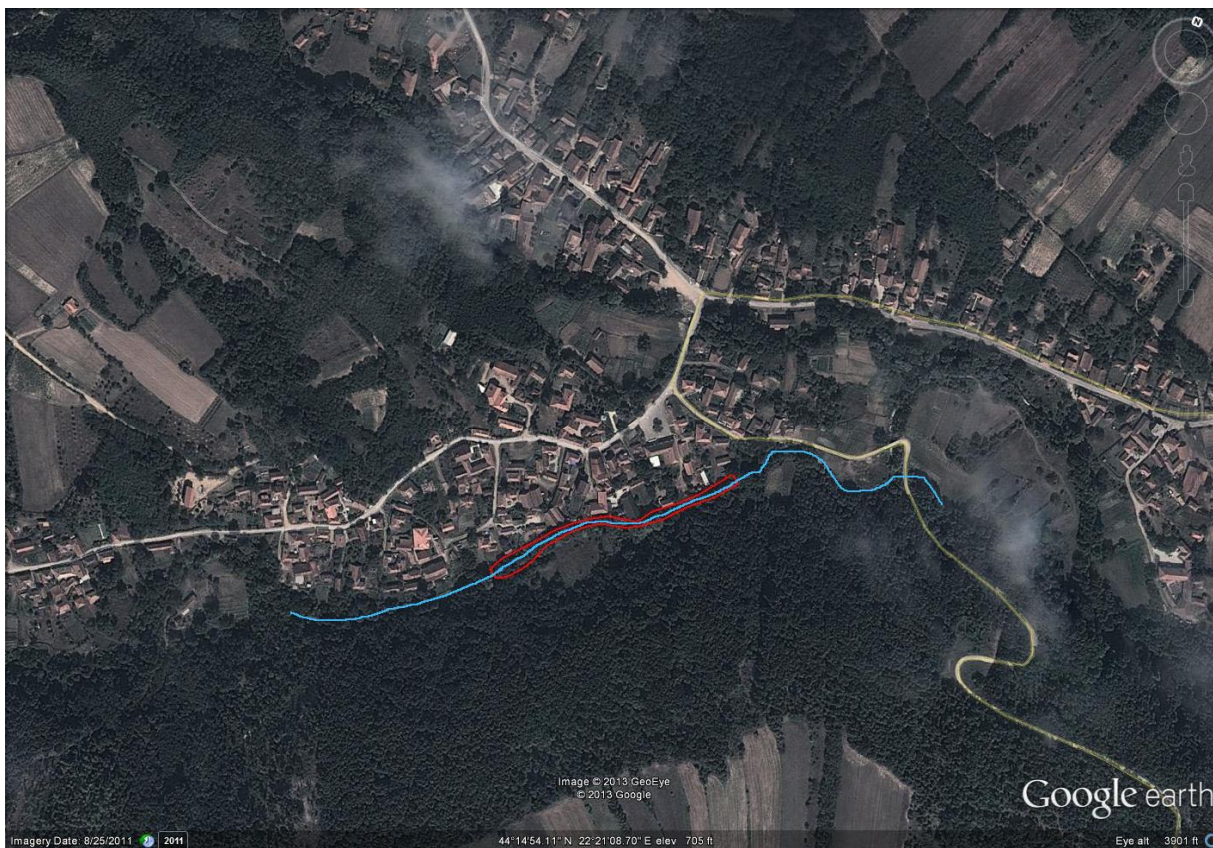
- **УРОВИЦА** од Ваља маре и Булевице и Вратњанскаа реке а плави се у зони речица Ваља Маре и Булевице узводно од мостова.(укупно 2);



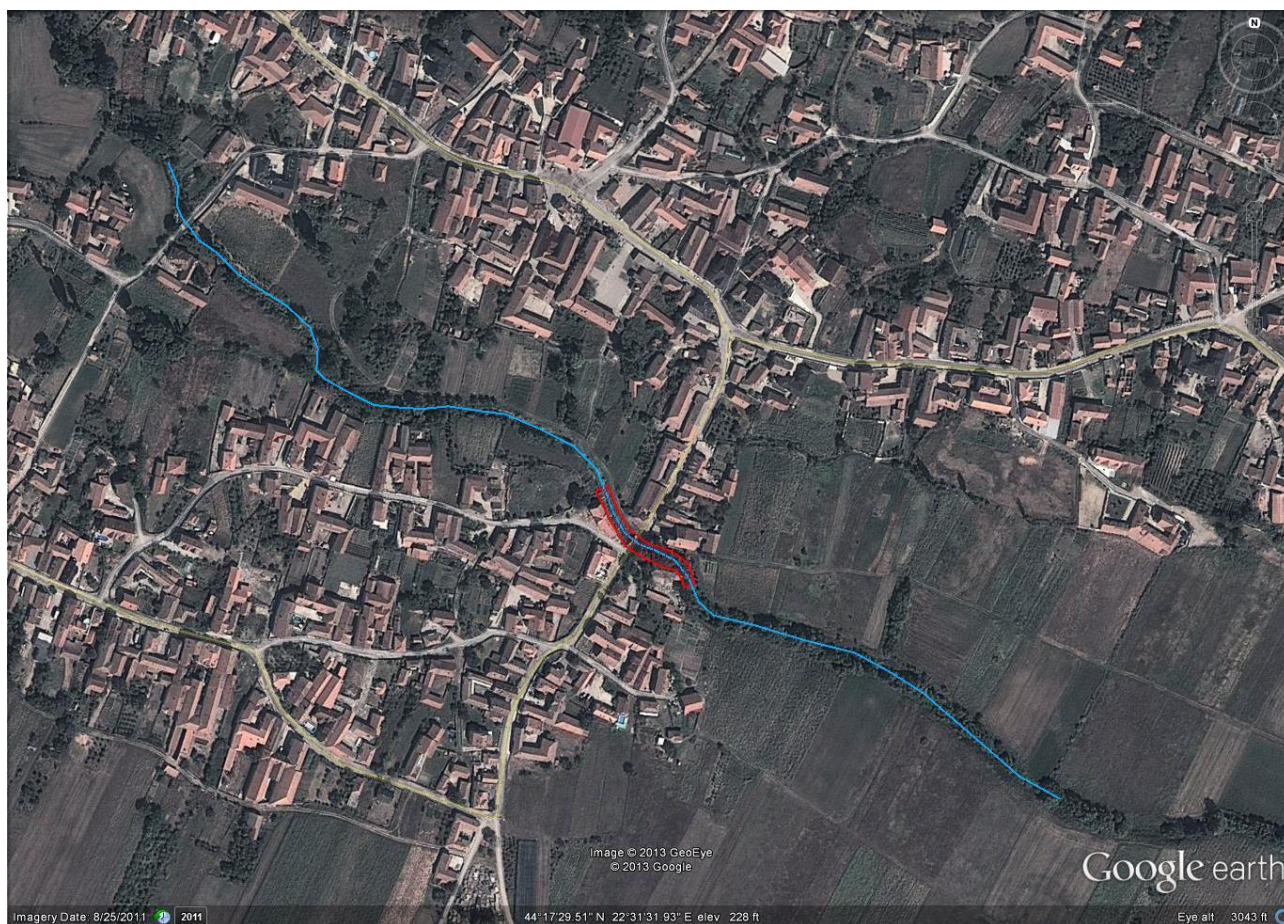
- Вратна од Вратњанске реке:



- Шаркамен од Шаркаменске и Врелске реке:



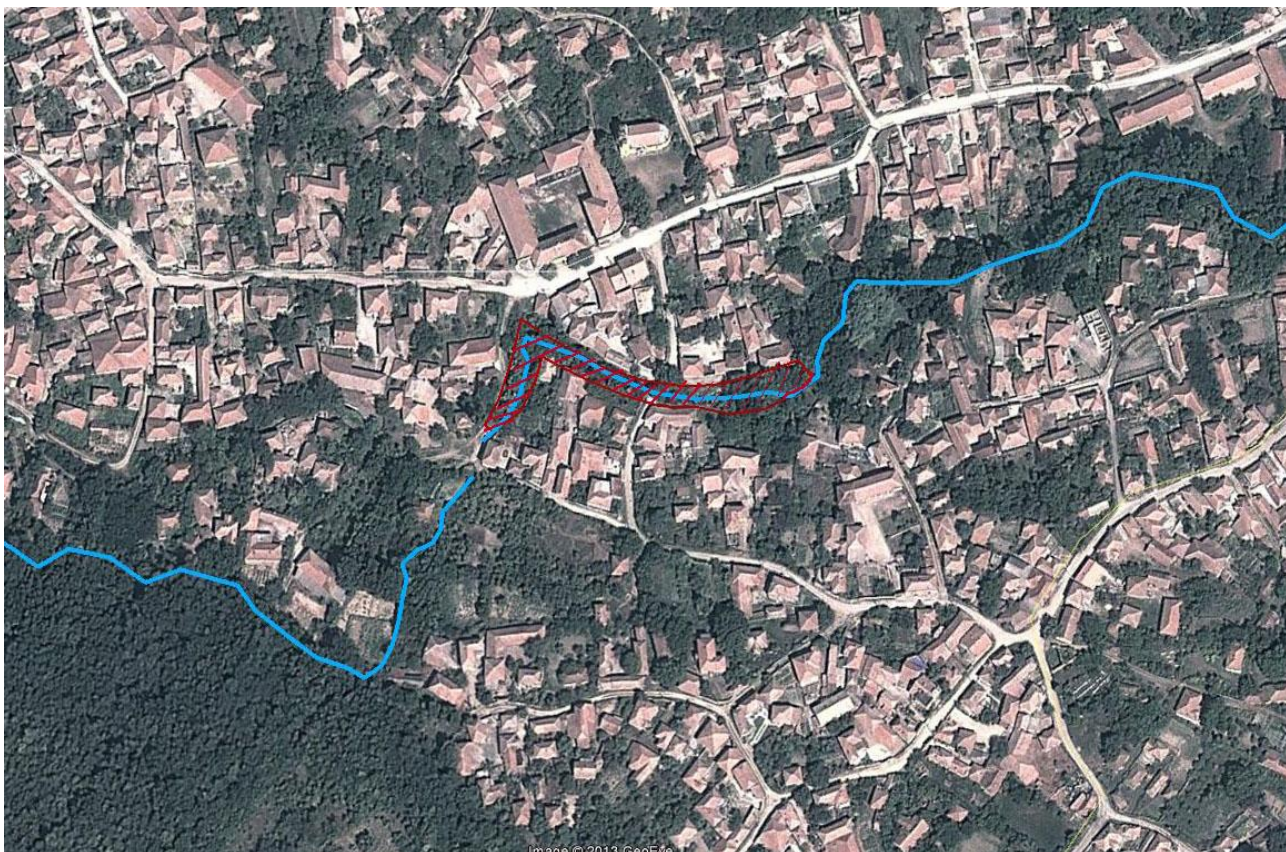
- Душановац од Дупљанске реке:



- Мокрање од Сиколске реке:



- Браћевац од Браћевачке реке и Кутавице:



Мањи потенцијал хидрографске мреже територије општине Неготин сачињавају Скочка река, Каменичка река, Замна, Чубранска река, узводни део Јасеничке и Сиколске реке.

МАЊЕ УГРОЖЕНА НАСЕЉА ОД МАЊИХ ПРИТОКА, ПОТОКА И КАНАЛА

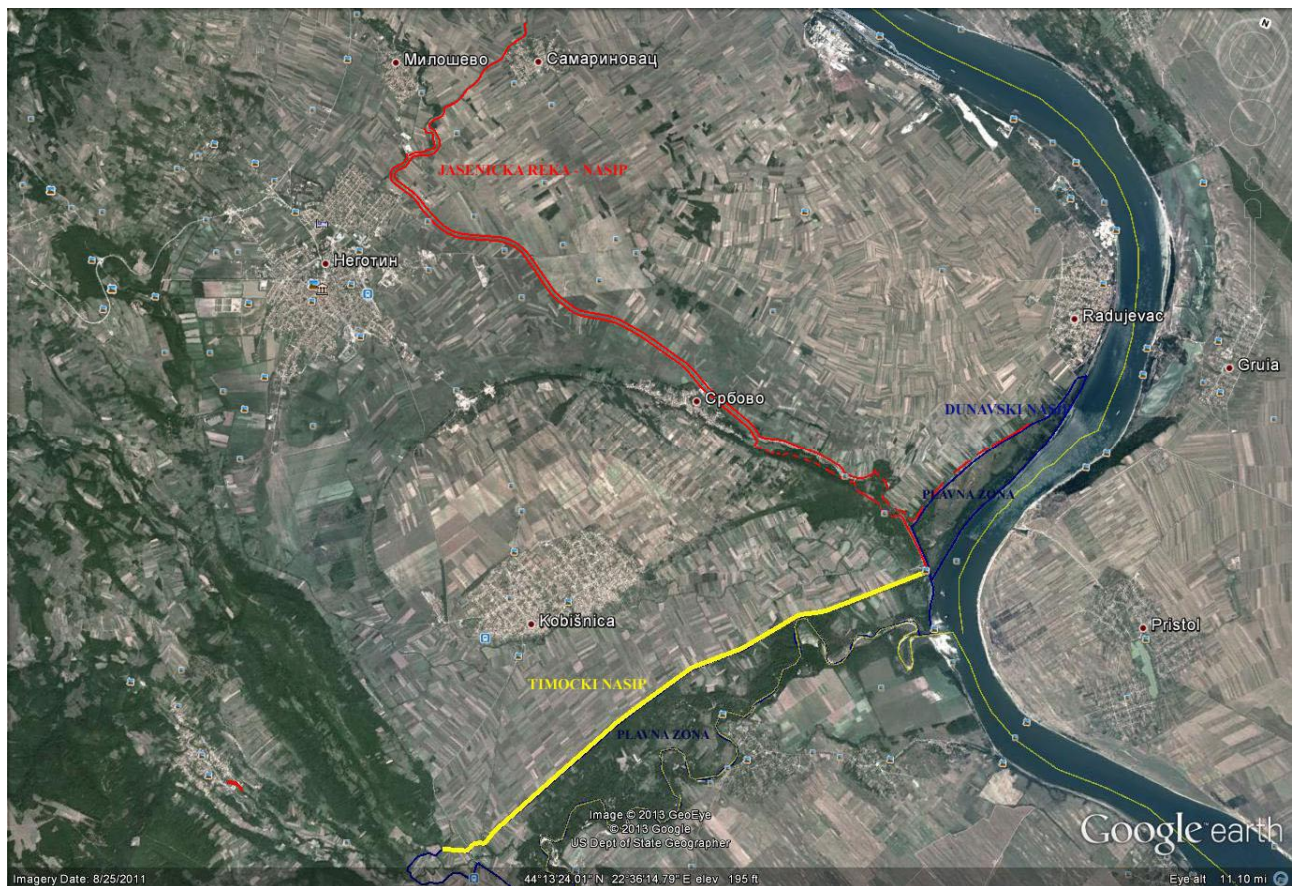
II.2.4. Угроженост НАСЕЉА од изливања вода из река са мањим притокама:

- Јабуковац, Мала Каменица, Михајловац, Чубра, Трњане, Милошево, Речка и Ковилово:

II.2.5. Угроженост НАСЕЉА од изливања вода из потока, канала и јаруга:

- Штубик, Дупљане, Плавна, Поповица, Карбулово, Брестовац, Малајница, Јасеница, Видровац, Самариновац, Србово, Сиколце, Тамнич, Црномасница, Александровац, Рајац, Рогљево, Смедовац, Вељково, Кобишница и Буковче.

ОДБРАМБЕНИ СИСТЕМ НЕГОТИНА ПО ОПЕРАТИВНОМ ПЛАНУ ВОДА I РЕДА



ОПЕРАТИВНИ ПЛАН ЗА ОДБРАНУ ОД ПОПЛАВА ОД УНУТРАШЊИХ ВОДА СА ОСВРТОМ НА САДАШЊЕ СТАЊЕ ПОДСИСТЕМА К (“НЕГОТИН”) С (“СРБОВО”) БМ (“БАЛТА МАРЕ”)

Неготинска низија се налази у источном делу Србије, уз саму тремеђу Србије, Румуније и Бугарске. Ограничена је са северо-истока реком Дунав и пограничним делом В.Тимока, са југа брдским тереном слива В.Тимока и Јасеничке реке и са запада високим тереном Неготин, Видровац, Душановац, Прахово. У висинском погледу, Неготинска низија је најнижи део Србије. Ово подручје се може поделити у две зоне и то:

- Ниски део са надморском висином од 33 – 40 м¹ мнм, који обухвата подручје уз погранични део В.Тимока, старо и регулисано корити Јасеничке реке и терен уз десну обалу Дунава између села Радујевца и ушћа Јасеничке реке.
- Виши део са надморском висином од 40 – 80 мнм обухвата подручја између Прахова, Радујевца, Самариновца, Милошева и Кобишнички плато.

Ниски делови Неготинске низије су од давнина били угрожени спољним, унутрашњим и подземним водама. Јасеничка река је вијугала низијом стварајући огромне баре и мочваре и значајно угрожавала и сам Неготин. Дупљанска река, Сиколска река и неки бујични водотоци су такође угрожавали насеља и земљиште. Због тога су још давних 1930-их година започети опсежни радови на регулацији Јасеничке, Дупљанске и Сиколске реке.

Јасеничка река, која је плавила Неготинску низију, регулисана је прокопавањем новог корита северно од Неготина и најкраћим током упуштена у Дунав. Израдом насипа са обе стране новог корита Јасеничке реке подручје је заштитено од високих вода Дунава и Јасеничке реке. Старо корито Јасеничке реке је реконструисано у главни мелиорациони канал “К” и сакупља све сувишне и штетне воде и одводи до близу ушћа Јасеничке реке у Дунав где се црпном станицом воде препумпавају у Јасеничку реку и даље у Дунав. Извршена је изградња канала “С” (“Србовског”) који сакупља сувишне и штетне воде и одводи до Црпне станице “Србово” где се ове препумпавају у кориту Јасеничке реке, са десне стране корита.

Регулисано је корито Дупљанске реке тако што је горњи ток Дупљанске реке, израдом кнала и насипа упуштен у регулисано корито Јасеничке реке, а реконструкцијом преосталог дела канала Дупљанске реке добија се канал “Б” (Балта Маре) који сувишне и штетне воде сакупља и одводи до Црпне станице “Балта Маре” где се ове препумпавају у корито Јасеничке реке, са леве стране корита.

Овим регулационим радовима проблем одводњавања сувишних и штетних вода Неготинске низије сведен је на три подручја – подсистема која гравитирају црпним станицама “Косно Грло”, “Србово” и “Балта Маре”.

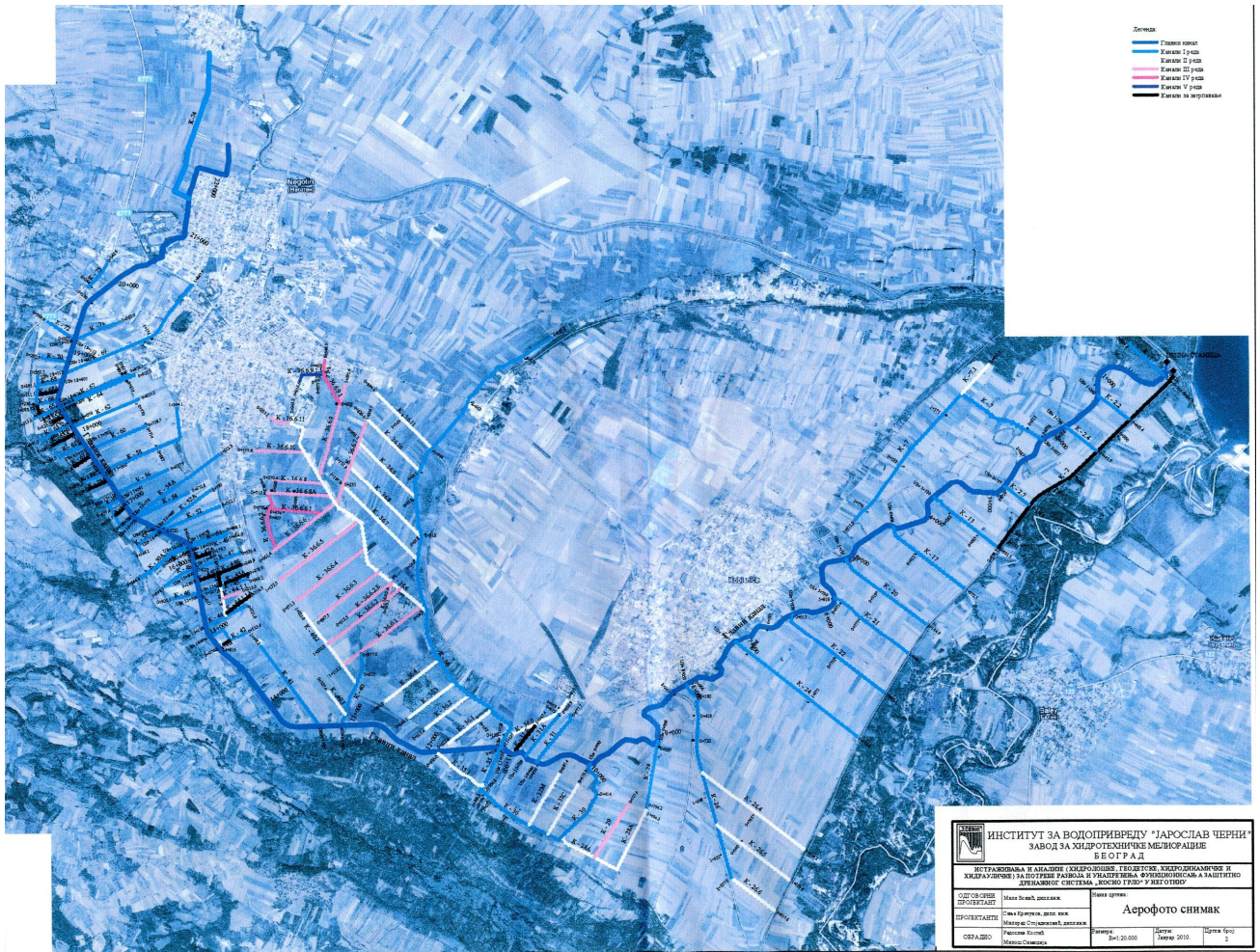
Црпне станице “Косно Грло” и “Србово” опремљене су пумпама на електропогон док Црпна станица “Балта Маре” користи мотор на дизел погон. Ради уштеде енергије (струје и дизел горива) све три црпне станице имају изграђене гравитационе испусте са табластим затварачима.

Подсистем “К” (“Неготин”)

Има укупну сливну површину 9344 ха од чега 1042 ха припада Кобишничком платоу, а 1929 ха припада сливном подручју околног терена, док је 6373 ха ниско подручје са kotaма од 36 – 40 МНМ. Подсистем чине главни кнал “К” дужине око 23.000 м¹ и секундарни канали у дужини од око 75.700 м¹, те црпна станица “Косно Грло” капацитета 3 x 1,00 м³/сец. Систему је, пре око 20 година при реконструкцији система, придодата још једна црпна станица “Косно Грло 1” инсталисаног капацитета 4 x 1,00 м³/сец. Овде је изграђена и цревна дренажа у површини од 750,00 ха у укупној дужини од 193.000,00 м¹.

Подсистем “С” (канал “Србово”) обухвата укупно 1137 ха сливне површине и обухвата површину између регулисане Јасеничке реке, Кобишничког платоа и мелиорисаног дела Неготинског рита. Подистем чини главни канал “С” укупне дужине око 5 км. и црпна станица “Србово” капацитета 0,35 м³/сец са гравитационим испустом.

Подсистем “Б” (канал “Балта Маре”) обухвата 5598 ха сливне површине а налази се у сливу старог корита Дупљанске реке, потес између Дунава и левог насипа регулисане Јасеничке реке. Подсистем чини главни канал “Б” укупне дужине 8,50 км и црпна станица “Балта маре” капацитета 0,50 м³/сец, са гравитационим испустом.



КРИТЕРИЈУМИ О УГРОЖЕНОСТИ ОД ПОПЛАВА НА ТЕРИТОРИЈИ ОПШТИНЕ НЕГОТИН

1. Процена угрожености од поплава је урађена на основу података за стогодишње воде и указује да је опасност од поплава на територији општине Неготин присутна а да се нарочито испољава у време дугих и обилних киша, при јаким пљусковима код наглог отапања снега и при ерозионим процесима у приобаљу река.

2. Сви водотоци Општине Неготин имају претежно бујични карактер, хидролошког режима, поплаве на њима имају изразито бујичне карактеристике, брзу појаву и разорне ефекте уз упоредо јављање бујичне лаве, одрона и клизишта.

3. Уобичајени приступ у одбрани од великих вода са увођењем степена редовне и ванредне одбране није могуће применити код водотока са бујичним режимом па се код њих морају применити превентивне мере заштите, које треба да обухватају просторно целину водотока, приобаља и слива.

4. Време од уочавања кишних облака до појаве максималног протицаја траје најчешће од неколико сати до неколико дана што представља довољно времена да се изврши обавештавање грађана о предстојећој опасности која може да угрози њихово здравље, животе и имовину.

5. Одбрану од поплава за водотоке првог реда на територији Неготина на којима постоје објекти за заштиту од штетног дејства воде, спроводе ЈВП "Србијаводе" ВПЦ "Сава-Дунав" и А.Д. за водопривреду „ВОДОПРИВРЕДА“, Пожаревац.

6. Одбрану од поплава на водоточима II реда без обзира да ли постоје или не постоје објекти за заштиту од штетног дејства воде у надлежности је локалне самоуправе односно општине Неготин.

Локална самоуправа израђује и доноси Оперативни план одбране од поплава за воде другог реда. Планове одбране од поплава доносе и предузећа и друга правна лица чија имовина може бити угрожена.

7. У циљу спречавања настајања поплава и умањења штетних последица на нерегулисаним водоточима, неопходно је у потпуности реализовати превентивне мере заштите у овој процени.

8. Носиоци активности спровођења оперативних мера одбране од поплава у складу са Републичким оперативним планом за одбрану од поплава су ЈВП "Србијаводе" ВПЦ "Сава-Дунав", А.Д. за водопривреду „ВОДОПРИВРЕДА“, Пожаревац и организационе јединице РХМЗ према Општем и Оперативном плану.

9. У случају настанка великих катастрофалних поплава које могу угрозити становништво и материјална добра, Окружни штаб за ванредне ситуације у сарадњи са одговарајућим органима локалне самоуправе непосредно учествују у организовању и спровођењу мера и активности на одбрани од поплава ангажовању снага и средстава ЦЗ.

10. Штаб за ванредне ситуације за територију општине Неготин обезбедиће благовремено откривање опасности, праћење и обавештавање надлежних органа, организација команди Војске Србије и становништву. У случају непосредног угрожавања становништва обезбедиће обавештавање и узбуњивање на угроженом подручју.

11. Плановима одбране од поплаве треба предвидети могућности ангажовање снага и средстава команде гарнизона Војске Србије у Зајечару и Нишу на пружању помоћи угроженом и настрадалом становништву. У случају катастрофалних поплава планирати мобилизацију радних људи, грађана и волонтера-добровољаца од поплава, такође је потребно планирати ангажовање покретних средстава (грађевинске механизације, агрегата, пумпи, моторних возила и др.) у власништву правних и физичких лица у активностима заштите и спасавања становништва.

12. Руковођење и координацију ангажованих снага и средстава на подручју општине Неготин у одбрани од поплава вршиће општински Штаб за ванредне ситуације који је образован Решењем Општине Неготин.

13. Као основна неинвестициона мера заштите утврђује се забрана изградње објеката и контроле градње капиталних објеката у зонама које могу да буду угрожене бујичним поплавама. У складу са Директивом ЕУ о управљања ризицима од поплава, неопходно је картирати све зоне које се плаве великим водама 1% и забранити градњу привредних, инфраструктурних и других објеката у тим зонама.

II.3. ПРЕВЕНТИВНЕ МЕРЕ ЗАШТИТЕ ОД ПОПЛАВА

1. Кроз израду и усвајање просторних планова надлежних органа локалне самоуправе, обезбедити да се у наведене планове уграде сви захтеви заштите од поплава;

2. Кроз урбанистичко уређење насеља нарочито насељених места и индустријских зона, обезбедити прилагођавање истим потребама и захтевима заштите становништва и материјалних добара од поплава;

3. Извођење антиерозионих радова, првенствено пошумљавањем и санирањем клизишта;

4. Израда недостајућих одбрамбених насипа, обала-утврда и одржавање постојећих;

5. Изградња брана и преграда на бујичним водотоковима и одржавање постојећих;

6. Изградња система канала за одвођење вода и њихово одржавање;

7. Пре изградње мостова и пропуста, исти градити са већом пропусном моћи воде;

8. Обележавање на терену линије допирања максимално могућег поплавног таласа који би настао рушењем и преливањем брана на хидроакумулацији;

9. Организација система јавног узбуњивања на већим водотоковима и високим бранама ради благовременог обавештавања о опасностима од поплава и спровођења евакуације;

10. Оспособљавање становништва за заштиту и спасавање од поплава кроз личну и узајамну заштиту;

11. Оспособљавање предузећа из области водoprивреде за заштиту од поплава и уношење њихових задатака у планове одбране од поплава;

12. Оспособљавање јединица цивилне заштите, посебно специјализоване за спасавање на води и под водом;

13. Оспособљавање спортских клубова и организација чија је делатност везана за воду, (ронилачки, веслачки, кајакашки и др.) и дефинисање задатака које они могу завршити у оквиру одбране од поплаве;

14. Формирање базе података о свим пловних објектима;

15. Израда плана ангажовања команди јединица Војске Србије у пружању помоћи угроженом и пострадалом становништву у случају поплава већих размера;

16. Оспособљавање штабова цивилне заштите за руковођење акцијама заштите и спасавања од поплава;

17. Кроз практичне вежбе организованих снага цивилне одбране увежбати радње и поступке из области заштите спасавања од поплава;

18. Израда планова заштите спасавања од поплава.

III ОПЕРАТИВНИ ДЕО

III.1. КРИТЕРИЈУМИ ЗА ПРОГЛАШЕЊЕ ОДБРАНЕ ОД ПОПЛАВА

За водотоке I реда на меродавним водомерним станицама критеријуми су:

1. ДУНАВ ушће ЈАСЕНИЧКЕ РЕКЕ

Локација меродавног водомера, за који су везани критеријуми за одређивање степена одбране је Дунав , десни насип уз Дунав, ушће Јасеничке реке:

- редовна одбрана..... +450
- ванредна одбрана..... +650
- водостај при коме ће доћи до преливања линије одбране...
- максимални регистровани водостај..... +784

2. ЈАСЕНИЧКА РЕКА

Локација меродавног водомера је десни насип уз Јасеничку реку до ушћа Дупљанске реке на км 11+950:

- редовна одбрана..... + 80
- ванредна одбрана..... +170
- максимални регистровани водостај..... +350

3. РЕКА ТИМОК

Локација меродавног водомера је лоцирана уз леви насип уз Тимок од ушћа у Дунав до путног моста према Брегову:

- редовна одбрана + 400
- ванредна одбрана..... + 500
- максимални регистровани водостај..... + 633

За водотоке II реда

Уобичајени приступ одбрани од великих вода на већим рекама са увођењем степена редовне и ванредне одбране није могуће приметити код водотока са бујичним хидролошко - хидрауличким режимом. Нагли надолазак и кратко трајање великих вода најчешће не оставља довољно времена ни за проглашавање одбране од поплава (која никад не може бити "редовна" већ само "ванредна").

Критеријум проглашења може бити само хидролошка и метеоролошка прогноза меродавне кише у односу на степен засићености тла и очекиваних (прогнозираних) водостаја на свим наведеним рекама на територији општине Неготин.

Заштита од поплава (активна и пасивна одбрана)

У већини бујичних поплава до сада, на подручју општине Неготин, нису се предузимале никакве активне мере одбране до 2015. године, већ су само пасивно праћени водостаји на мостовима и касније саниране последице поплава. Од 2015.године базирајући се на подацима из периода катастрофалних бујичних поплава, из 2014.године, на територији општине Неготин предузете су низ мера и активности на ангажовању повереника ЦЗ у критичним зонама кроз активно праћење водотокова и правовремено обавештавање Штаба за ВС ради правовременог деловања и ангажовања снага.

За водотоке I реда

У редовној одбрани од поплава А.Д. за водопривреду „ВОДОПРИВРЕДА“, Пожаревац је дужно да обезбеди свакодневно осмочасовно дежурство руководећег особља (по Републичком Оперативном плану одбране од поплава).

У периоду ванредне одбране од поплава обезбеђује се особље за дежурство од 24 часа (две смене по 12 часова).

За водотоке II реда

На основу добијеног обавештења од РХМЗ, Штаб за ванредне ситуације за територију општине Неготин обезбедиће свакодневно двадесетчетворочасовно (две смене по 12 часова) дежурство руководећег особља (по Општинском Оперативном плану одбране од поплава).

III.2. ОПЕРАТИВНЕ МЕРЕ ЗАШТИТЕ ОД ПОПЛАВА ПОТРЕБЕ И МОГУЋНОСТИ ЗА ОРГАНИЗОВАЊЕ И СПРОВОЂЕЊЕ МЕРЕ ЗАШТИТА ОД ПОПЛАВА

Процена угрожености општине Неготин има изузетно значајно место и чини основу превентивне и потребне заштите од свих врста опасности. То показује да у општини Неготин постоје могућности и изузетна потреба за организовањем, припремањем и спровођењем првенствено превентивних мера заштите у циљу спречавања и јављања поплава, а затим оперативних мера и поступака којим се спроводе непосредне припреме за учешће у заштити и обезбеђује учешће снага и средстава у циљу ублажавања и отклањања непосредних последица насталих услед поплава.

Оперативне мере заштите спасавања од поплава:

1. Праћење водостаја и процена угрожености од поплава,
2. Увођење сталног дежурства у ОЦОБ и ОШ за ВС,
3. Активирање оперативних веза на подручју угроженом од поплава,
4. Ангажовање водопривредних организација за одбрану од поплава у складу са утврђеним плановима,
5. Обустављање и ограничавање саобраћаја на комуникацијама на подручју угроженим од поплава,
6. Праћење нивоа воде у хидроакумулацијама изнад бране до коте која одговара ткз. "Безбедној коти",
7. Учествовање радних људи и грађана на одбрани од поплава,
8. Ангажовање на одбрани од поплава предузећа која располажу покретним средствима неопходним у изради насипа, просека, и др. радова битних за одбрану од поплава,
9. Ангажовање специјализованих јединица ЦЗ за спасавање на води и под водом,
10. Ангажовање осталих јединица ЦЗ на заштити и спасавању становништва и материјалних добара од поплаве,
11. Ангажовање јединица Војске Србије на пружању помоћи угроженом и настрадалом становништву,
12. Коришћење свих расположивих пловних објеката, чамаца и др. на најугроженијим подручјима захваћена поплавом и стављање на располагање надлежном Штабу ЦЗ,
13. Евакуација становништва и материјалних добара из подручја угроженог поплавом,
14. Збрињавање угроженог и пострадалиог становништва,
15. Снабдевање здравом пијаћом водом подручја угрожена од поплава,
16. Организација и спровођење санације терена и објеката на подручју захваћеног поплавом,
17. Информисање и едукација јавности.

III.3. РУКОВОЂЕЊЕ ОДБРАНОМ ОД ПОПЛАВА

За руковођење заштитом од поплава на водотоцима на којима постоје објекти за заштиту од штетног дејства воде на територији општине Неготин, оперативним планом одбране од поплава утврђеним Наредбом Министарства пољопривреде шумарства и водопривреде, задужено је ЈП "Србијаводе", ВПЦ "Сава-Дунав" са главним руководиоцем одбране од поплава и секторским и деоничарским руководиоцима одбране од поплава.

За руковођењем заштитом од свих врста елементарних и других већих непогода, на нивоу општине Неготин, образован је Решењем Скупштине општине Неготин ("Сл. лист општине Неготин" бр. 32/2012 од 24.12.2012. године), Штаб за ванредне ситуације за територију општине Неготин. Командант штаба је председник општине Неготин, а у састав Штаба поред представника Министарства одбране и Војске Србије, ушли су и директори јавних комуналних предузећа и редовних служби и делатности.

Руковођење и координацију ангажованих снага и средстава на подручју општине Неготин у одбрани од поплава вршиће Штаб за ванредне ситуације за територију општине Неготин. Оперативни штаб за заштиту од елементарних и других већих непогода.

За потребе организовања, припремања и руковођења цивилном заштитом у заштити спасавања од свих опасности у миру и рату образован је Општински или Окружни штаб ЦЗ као оперативни стручни орган за територију Општине Неготин и територију Борског округа.

За потребе руковођења акцијама заштите и спасавања у МЗ, стамбеним зградама, предузећима и др. организацијама установљени су повереници ЦЗ и истима су уручена решења. Посебно су одговорни за одржавање и спровођење личне и узајамне заштите, која код одбране од поплава може да представља одлучујући део снага за реализацију неких оперативних мера заштите.

За потребе евидентирања података о поплавним догађајима на водама II реда одређује се лице задужено за евидентирања података о поплавним догађајима на водама II реда на територији општине Неготин. Ови подаци користе се за израду прелиминарне процене ризика од поплава како за потребе републичких институција тако и за потребе локалне самоуправе.

**ШЕМА
РУКОВОЂЕЊА ОДБРАНОМ ОД ПОПЛАВА НА ТЕРИТОРИЈИ ОПШТИНЕ НЕГОТИН**



III.4. ЗАДАЦИ, ОДГОВОРНОСТ И КООРДИНАЦИЈА СУБЈЕКТА РУКОВОЂЕЊА У ОДБРАНИ ОД ПОПЛАВА

За сваки слив у зависности од величине и природних карактеристика постоји одређени праг падавина који условљава појаву великих вода на водотоцима. Поменути праг може се дефинисати помоћу три параметра: висина падавина, мерење, прикупљање, обраду, анализу и издавање хидрометеоролошких података, информација и прогноза, па стога РХМЗ представља основицу целог система за обавештавање у фазама припреме за спровођење одбране од поплава. РХМЗ прикупља и обрађује податке: ниво воде, метеоролошке величине (падавине, температура и друго), радарска осматрања и др.

Одговорно лице за послове ванредних ситуација прикупља и обрађује све информације које доставља РХМЗ а односе се на појаве бујичних падавина. Све информације добијене од РХМЗ прослеђују се Штабовима на свим нивоима (национални, покрајински, окружни, градски и општински).

Све осмотрене промене битне за настанак, ток и одбрану од поплава одговорно лице за послове ванредних ситуација прослеђује штабовима. За одбрану од бујичних поплава битни су подаци о наиласку и месту падања јаког пљуска, нагом топљењу снега, као и рушењу мостова и саобраћајница услед бујица и њима покрених клизишта.

Активност виталних система и континуитет у раду (медицинска служба, заштита од пожара, полиција и др.) је врло битна за све време трајања поплава, због чега је првенствено неопходно обезбедити ове институције од плавлена. У оквиру одбране од поплава морају се благовремено предузети одређене активности на комуналној инфраструктури – електричним и водоводним инсталацијама, како би се елиминисала опасност по људске животе и ублажила материјална штета (одговорни у виталним органима унапред дефинишу где, ко и када треба да изврши прекид снабдевања и поновно укључење електричне енергије и инсталација). Одговорни за контролу саобраћаја предузеће хитне и неопходне мере како би се спречило загушење и прекид комуникација, нарочито у време евентуалне евакуације становништва из угроженог подручја. Контрола саобраћаја потребна је за време, пре и после поплава, дакле у свим фазама одбране и поплава.

Задачи команданта, заменика команданта, начелника и повереника штабова

У зависности од фазе одбране од поплава које су дефинисане у Општем плану одбране од поплава на територији општине Неготин Командант општинског штаба за ванредне ситуације координира рад са општинским и државним институцијама, односно виталним системима задуженим у одбрани од поплава.

У првој фази - припреме за одбрану од поплава Командант општинског штаба врши следеће послове:

- Заказује и руководи седницама одговорних општинских институција за одбрану од поплава на којима се усвајају планови рада;
- Обезбеђује услове за имплементацију општинског Плана код свих градских субјеката;
- У случају да постоји потреба врши усаглашавање општег и оперативног плана са општим планом за одбрану од поплава Владе Републике Србије и оперативним планом МПШВ;
- Обезбеђује услове за рад, за интегралне и координиране активности у имплементацији оперативних планова за одбрану од поплава и организован рад у ванредним условима;

- **Обезбеђује услове за израду техничке документације за одбрану од поплава за подручје општине Неготин;**

- Обезбеђује услове за реализацију програма мера и активности за информисање и едукацију јавности;

- Организује у сарадњи са другим субјектима и спроводи програм мера и активности за обезбеђење прихватних центара за прихват људи и имовине у ванредним условима;

- Прати реализацију радова у складу са усвојеним плановима рада;

- Прима и прати информације у вези са наиласком олујних облака који му доставља Хидрометеоролошки завод;

У другој фази – ванредна одбрана од поплава, Командант општинског штаба врши следеће послове:

- Руководи радом Штаба за ванредне ситуације;

- Координира активност са задуженим за одбрану од поплава;

- Сарађује са руководством за одбрану од поплава;

- Сарађује са руководством за одбрану од поплава из националног оперативног плана;

- Сарађује са оперативним руководством за одбрану од поплава у области цивилне заштите и оперативним лицем националног центра за обавештавање и узбуњивање;

- Издаје наредбу о предузимању мера на заштити здравља људи и добара која се односе на ангажовање радне снаге, механизације и других средстава;

- Даје предлог надлежном органу за евакуацију становништва и имовине у ванредним околностима у координацији са Штабом за ванредне ситуације;

- Даје предлог за проглашење ванредне ситуације;

У трећој фази – ванредна ситуација, Командант општинског штаба обавља следеће послове:

- У случају када постојећи и планирани одбрамбени систем није довољан и прети изливање воде и налет бујице тада се приступа локалном привременом надвишењу одбрамбене линије слагањем врећа пуњених песком или земљом, преко круне насипа или горњег платоа регулисане одбране.

- Ако претходне мере нису довољне Командант штаба проглашава ванредну ситуацију;

- Организује, руководи и координира спровођење програма евакуације становништва до прихватних центара у ванредним околностима у координацији са Штабом за ванредне ситуације.

У четвртој фази - отклањање последица поплава Командант општинског штаба:

- Обезбеђује услове за спровођење мера и руководи активностима и радовима на отклањању последица поплава по престанку опасности.

- Обезбеђује услове за контакт са институцијама за благовремено пружање финансијске и материјалне помоћи угроженом становништву и привреди на подручју града.

Заменик команданта општинског штаба у одсуству команданта штаба или по његовом налогу у свему га замењује.

Начелник штаба за одбрану од поплава у фазама припрема за одбрану од поплава врши следеће послове:

- Врши непосредан увид стања на угроженом подручју у сарадњи са општинским штабом и предлаже потребне мере;

- Спроводи наредбе руководиоца штаба, информиса га о стању на терену и прелаже предузимање радова и мера који изискују материјалне трошкове у току одбране као и за отклањање последица поплава;

- Организује реализацију потребних мера за неопходне и хитне радове на угроженим подручјима, по добијању сагласности руководиоца штаба;
- Води евиденције о предузетим радовима и мерама и утрошеним средствима у току одбране и отклањању последица поплава. Подноси извештај команданту штаба по завршетку одбране од поплава а обавезно и у току одбране.

Повереници врше следеће пословање у свим фазама одбране:

- Врше непосредан увид у стање на поплављеном подручју и достављају информације штабу;
- Предлаже спровођење радова и мера на свом терену у зони одбране на водотоку;
- Организује и руководи хитним радовима и мерама у свом реону;
- Извештава помоћника о предузетим мерама и води евиденцију о стању на терену, ангажованом људству, механизацији и друго;
- Спроводи евакуацију становништва и стоке на подручјима својих месних заједница заједно са штабовима .

Лице задужено за евидентирања података о поплавним догађајима на водама II реда врши евидентирање података о поплавним догађајима на водама II реда. Прикупљени и евидентирани подаци о поплавним догађајима користиће се за израду прелиминарне процене ризика од поплава како за потребе републичких институција тако и за потребе локалне самоуправе. Лице задужено за евидентирање оштећења објеката приликом изливања и поплава је Љубиша Дејановић радник Општинске управе општине Неготин.

III.5. ЕВАКУАЦИЈА СТАНОВНИШТВА УГРОЖЕНОГ ОД ПОПЛАВА

На основу добијених информација о падавинама у сливу и нагом порасту водостаја, Штаб за ванредне ситуације процењује степен опасности, активира надлежно људство, потребне мере и механизацију, а ако очекивана поплава превазилази одбрамбене капацитете проглашава ванредну ситуацију. Активирају се снаге МУП-а за одбрану и спашавање, цивилна заштита, комуналне службе, водoprивредна предузећа и друго. Битно је благовремено алармирање јавности и становништва на угроженом подручју преко локалних медија, јер за кратак временски период становништво мора спремно дочекати наредбу о евакуацији - спашавању становништва и смањењу материјалних губитака. Главни кораци у операцији спашавања становништва су: идентификација простора који се евакуише, развијањем процедуре за евакуацију (правац, дестинација, време), формирање центра за пријем и привремени боравак угрожених, ургентне мере (хитна медицинска помоћ, против пожарна заштита, интервенција комуналних служби у случају прекида снабдевања водом и електричном енергијом) и повратак евакуисаног становништва по налогу Штаба.

Евакуација од поплава врши се померањем угроженог становништва, стоке и материјално техничких средстава на ближа безбедна подручја, код суседа или родбине угрожених.

У случају поплава ширих размера капацитети, у којима ће се вршити смештај угрожених, су јавни објекти (сале домова месних заједница, слободне магацинске просторе, слободне стамбене објекте) и угоститељско туристичке организације које располажу са смештајним капацитетима.

Евакуација се предузима када предстоје или су наступиле опасности изазване поплавом, које угрожавају становништво, тако да је нужно да становништво ради заштите и спасавања напусти угрожену територију.

Одлуку о евакуацији доноси Председник општине Неготин (Командант ОШВС), на предлог Начелника и чланова штаба за ВС .

Евакуацију организује и планира Служба за заједничке послове, Општинског услужног центра и информатику радник на пословима планирања одбране и ванредних ситуација (члан штаба за ВС).

Одлуку о евакуацији спроводи:

- 1) Руковођење - Начелник штаба за ВС за територију општине Неготин,
- 2) Регулисање саобраћаја - Саобраћајна Полиција,
- 3) Превоз угроженог становништва - локални превозници ("Превоз НИКОЛИЋ" Самариновац, МОТО БОЕМ ТРАНС Неготин и ДОО АС ТУРС Неготин, Јохан „Тоурс“ Неготин),
- 4) Одржавање реда и заштита имовине - ПС Неготин,
- 5) Прихват евакуисаних грађана - Повереници ЦЗ по насељеним местима по плану ОШ за ВС Неготин, уз сарадњу са Школским управама и осталим Овлашћеним лицима планираним за смештај евакуисаног становништва .

У складу са планом евакуације ОШВС приступа се спровођењу евакуације угроженог становништва. Евакуацијом руководи начелника штаба.

Након саопштавања наредбе о евакуацији процењује се да ће 1/3 угрожених грађана сама извршити евакуацију и померање са угрожене територије (пешице или сопственим возилима) на неуgroжено подручје.

У складу са ситуацијом на терену место за прихват угроженог становништва одређује ОШВС.

Приоритет у евакуацији имају особе са инвалидитетом, болесне особе, деца, трудне жене, мајке са малом децом и старе особе.

Локални превозници "Превоз НИКОЛИЋ" Самариновац, Мото Боем Транс Неготин, ДОО АС ТУРС Неготин и Јохан „Тоурс“ Неготин врше превоз угроженог становништва до места за прихват. Контролу саобраћаја, одржавање реда и заштиту имовине евакуисаних врши полиција и Војска Србије. Прихват евакуисаних врше повереници цивилне заштите и руководилац установе где се врши прихват. Одмах након прихвата врши се евидентирање и смештај.

III.6. ЗБРИЊАВАЊЕ УГРОЖЕНОГ И НАСТРАДАЛОГ СТАНОВНИШТВА

Ради збрињавања угроженог и настрадалог становништва код поплава, предузети мере за привремени смештај, исхрану, здравствену заштиту и обезбеђење других неопходних потреба становништва

Збрињавање угрожених и настрадалих планира и организује Одељење за ванредне ситуације општине Неготин.

Носиоци збрињавања:

- 1) Општинско веће,
- 2) Цивилна заштита,
- 3) Општинска организација Црвеног крста

Сарађују:

- 1) Школска управа
- 2) Здравствени Центар Неготин
- 3) Дом здравља Неготин
- 4) Центар за социјални рад
- 5) Општинска Управа
- 6) ЈКП "Бадњево" Неготин
- 7) Санитарна инспекција
- 8) Еколошка инспекција
- 9) Комунална инспекција
- 10) Полицијска станица Неготин
- 11) Хуманитарне невладине организације

По плану ОШВС збрињавање угроженог и настрадалог становништва извршити привременим смештајем у просторије школских и предшколских установа, спортској хали и других погодних објеката, на делу територије која није угрожена поплавом.

Одмах након прихвата, тимови психолога и социјалних радника обављају разговор са евакуисаним становништвом.

За рад са децом Школска управа обезбедиће школске педагоге и психологе.

Центар за социјални рад предузеће бригу о социјално гроженим лицима.

Извршни органи локалне самоуправе обезбедиће флаширану воду и храну за евакуисане.

ЈКП "Бадњево" Неготин обезбедиће водоснабдевање.

Дом здравља ће обезбедити здравствену заштиту евакуисаних грађана.

Здравствени центар обезбедиће здравствену заштиту психотрауматизованих.

Санитарна инспекција наложиће мере хигијенско-епидемиолошке заштите.

Еколошка и комунална инспекција спроводи ће мере из своје надлежности.

Полиција обезбеђује одржавање реда и заштиту евакуисаних и њихове имовине.

Хуманитарне невладине организације ангажовати у циљу обезбеђења хуманитарне помоћи за настрадале

III.7. ПРЕГЛЕД МЕХАНИЗАЦИЈЕ И ОПРЕМЕ КОЈА СЕ АНГАЖУЈЕ У ОДБРАНИ ОД ПОПЛАВА

За потребе спровођења редовне и ванредне одбране од поплава на располагању је механизација Јавних предузећа.

Механизација је у погонској спремности и зависно од потребе може се у потпуности ангажовати.

Алат за спровођење одбране од поплава наменски опредељен не постоји. У интервенцијама се користи алат предузећа који је у свакодневној употреби.

Материјал за спровођење одбране од поплава постоји на локалним позајмиштима и депонијама предузећа, исти одговара намени и може се обезбедити по потреби као и што је до сада при интервенцијама коришћен.

Систем веза радио и телефонске мреже за спровођење одбране од поплава не постоје и углавном се користе услужни телефони Општинске управе општине Неготин **1985** и централа Општинске управе општине Неготин **544-000**.

За потребе одбране од поплава укључиће се и друге фирме и власници који поседују

потребну механизацију (багере, утовариваче, моторне пумпе, тракторе, камионе и остало).

Финансијска средства за покривање трошкова редовне и ванредне одбране од поплава на пољопривредном земљишту обезбеђује Општина Неготин и ЈВП "Србијаводе" - Београд.

Финансијска средства за покривање трошкова редовне и ванредне одбране од поплава у насељеним местима (кишна канализација, унутрашње воде) обезбеђује Скупштина општине, односно месна заједница или комунално предузеће.

Финансијска средства за покривање трошкова за време **ванредне ситуације** обезбеђује општина из својих средстава као и од средстава Републике намењених отклањању штета од елементарних непогода.

Средства за извршење овог плана обезбеђују се из средстава буџета општине Неготин.

Прецизно регулисати начин плаћања, односно поступак материјалне надокнаде за ангажовану радну снагу и материјално-техничка средства, која су коришћена у одбрани од поплава.

ПОДАЦИ О РАСПОЛОЖИВОЈ МЕХАНИЗАЦИЈИ НАВЕДЕНИХ ПРЕДУЗЕЋА

Ред. бр.	ПРЕДУЗЕЋЕ	Врста механизације	Број - комада	Власник
				Контакт телефон
1	2	3		4
1.	ПТП „Мокпромет“ Неготин	Булдозер ТГ-140	2	Војислав Његушић 019/ 544-104 моб. 063/ 77 26 504
		Утоваривач УЛТ 160	2	
		Камион МАН	1	
		Багер ФАУН		
2.	ГП „Цветкова градња“ Неготин	Утоваривач	1	Станковић Цветко 019/ 544-629 моб. 063/ 476 335
3.	АД „Тимок“ Неготин	Булдозер	1	Опрић Душан 019/ 548-258 моб. 063/ 422 011
		Утоваривач	2	
		Камион са плугом	3	
4.	ВХДП на акције „Неготин“ Неготин	Багер	2	Бојан Аничих моб.
		Утоваривач	1	
		Камион са плугом	2	
		Комбинирка ЈЦБ	2	
5.	„МБ комерц“ Штубик	Утоваривач	1	Михајло Ракић 019/ 555-333 моб. 064/ 33 59 088
		ЗИЛ	1	

III.8. ПОДАЦИ О ОДГОВОРНИМ ЛИЦИМА, ОРГАНИМА, ПРЕДУЗЕЋИМА И ДРУГИМ ПРАВНИМ ЛИЦИМА НАДЛЕЖНИМ ИЛИ УКЉУЧЕНИМ У ОДБРАНУ ОД ПОПЛАВА

III.8.1. Списак чланова општинског Штаба за ванредне ситуације

Редни број	Име и презиме	Функција у штабу	Радно место	Телефон на послу
				Фиксни
				мобилни
1	2	3	4	5
1	Владимир Величковић	Командант Штаба	Председник општине Неготин	541 - 526 069/848 2 800
2	Бобан Стингић	Заменик команданта	Заменик председника Општине	541-006 069/848 2 775
3	Зоран Траиловић	Начелник Штаба	Руководилац групе за планирање и оперативне послове ЦЗ МУП-а РС, Одељења за ванредне ситуације Бор	548-128 064/ 892 9 514
4	Др. Љубисав Божиловић	Члан Штаба	Председник Скупштине општине Неготин	541-485 069/ 8482-703
5	Др. Зоран Пуслојић	Члан Штаба	Члан Општинског већа, послови из области здравства и здравствене заштите	542-951 063/ 8183-753
6	Војислав Јануцић	Члан Штаба	Члан Општинског већа, послови из области социјалне политике и друштвене бриге о деци	532-088 к. 063/ 440-416
7	Дејан Стефановић	Члан Штаба	Члан Општинског већа, послови из области сарадње са месним заједницама и пољопривреде	546-052 064/ 6778-209
8	Надежда Тодоровић	Члан Штаба	Начелник општинске управе општине Неготин	541-485 069/ 8482-705
9	Валентина Ђуричић	Члан Штаба	Шеф Одељења за буџет, финансије, привреду, друштвене делатности и локалну пореску администрацију	544-000 лок.123 069/ 8482-742
10	Слободан Дијановић	Члан Штаба	Шеф Службе за заштиту животне средине	544-189 069/ 8482-713
11	Горан Лепојевић	Члан Штаба	Шеф Службе за инспекцијске послове	544-000 лок.194 069/ 8482-760
12	Фрања Пластић	Члан Штаба	Саобраћајни инспектор у Служби за инспекцијске послове ОУОН	544-000 лок.194 069/
13	Видосава Пуновић	Члан Штаба	В.Д. Директор Здравственог центра Неготин	542-992
14	Веселин Лукић	Члан Штаба	Представник ЈП „Србијаводе“ РЈ Неготин	541-610 064/ 8404-021
15	Голуб Рајић	Члан Штаба	Директор „ЈКП Бадњево“ Неготин	542-011 064/8482-605
16	Часлав Мијуцић	Члан Штаба	В.Д.Директора ЕПС Дистрибуције ДОО Београд огранак „Електротимок“Зајечар,погон Неготин	548-389 064/8926019

Редни број	Име и презиме	Функција у штабу	Радно место	Телефон на посао	
				Фиксни	Мобилни
				5	
1	2	3	4	5	
17	Горан Јовановић	Члан Штаба	Представник ХЕ „Ђердап II“	573-100 064/8362328	
18	Коста Стојановић	Члан Штаба	Командир ПС Неготин	542-955 лок-111 064/8926019	
19	Александар Транић	Члан Штаба	Командир ВСЈ Неготин	546-165 064/8923-886	
				541-719	

Редни број	Назив субјекта	Име и презиме руководиоца	Телефони	
			Посао	Мобилни
1	2	3	4	5
1.	МУП-а Републике Србије, Одељења за ванредне ситуације Бор	Зоран Траиловић Члан Штаба	548-128 МО Центар МО Неготин	064/ 892 9 514
2.	МУП - ПС - Неготин	Коста Станојевић	541-171	064/89267 019

				064/2336-382
21	Љуба Маринковић	Члан Штаба	Црвени крст Неготин	545-164 063/ 603-190
22	Радиша Бирић	Члан Штаба	Општинска управа општине Неготин	542-129 069/ 8482-734

III.8.2. Организационе јединице МУП-а

3.	ПВСЈ - професионална ватрогасна спасилачка јединица Неготин Одељење за ВС Бор	Александар Транић	548-768	064/ 8923-886
----	---	-------------------	---------	---------------

III.8.3. Правосудни органи**III.8.4. Руководство општине**

Редни број	Назив субјекта	Име и презиме руководиоца	Телефони	
			Посао	Мобилни
1	2	3	4	5
1.	Председник Општине	Владимир Величковић	541-526	069/8482 800
2.	Заменик председника	Бобан Стингић	541-526	069/8482 775
3.	Председник СО-е	Др. Љубисав Божиловић	541-485	069/ 8482 703
4.	Секретар СО-е	Драгослав Нинић	544-000 лок.119	069/ 8482 728
5.	Начелник ОУОН	Надежда Тодоровић	541-485	069/ 8482 705

III.8.5. Организационе јединице великих техничких система

Редни број	Назив субјекта	Име и презиме руководиоца	Телефони	
			Посао	Мобилни
1	2	3	4	5

Редни број	Назив субјекта	Име и презиме руководиоца	Телефони	
			Посао	Мобилни
1	2	3	4	5
1.	Основни суд Неготин	Љиљана Милојковић	542-158	063/ 8910 582 063/ 7126 866
2.	Виши суд	Драгица Сингуриловић	542-395	060/ 5563 556
3.	Прекршајни суд	Љубица Маринковић	542-864	

1.	ЕПС – Дистрибуција, ДОО Београд огранак „Електротимок“- Зајечар погон Неготин	Мијуцић Часлав	548-389	
----	---	----------------	---------	--

2.	НИС АД Складиште НД Прахово	Владимир Николић	524-016 542-998	064/ 8885 094
3.	Телеком Зајечар Инжењер у приступној мрежи Неготин	Наталија Станковић	542-509	064/ 6141 346
4.	Србија шуме ШГ Бољевац ШУ Неготин	Љубиша Мариновић	548-088 548-691	064/ 8155 138

III.8.6. Остале организације

Редни број	Назив субјекта	Име и презиме руководиоца	Телефони	
			Посао	Мобилни
1	2	3	4	5
1.	ОШ "Вук Караџић" Неготин	дир. Радмила Дамјановић	542-374 Факс 542-590	063/ 831 2 232
2.	ОШ "Бранко Радичевић" Неготин	дир. Драган Ђукић	544-020 Факс 542-735	063/ 860 5 040
3.	ОШ "Вера Радосављевић" Неготин	дир. Трнкић Светислав	545-085	060/ 616 7 617
4.	ОШ "Хајдук Вељко" Штубик	дир. Иван Георгиев	555-008	065/ 203 0 461
5.	ОШ "Јован Јовановић Змај" Јабуковац	дир. Мића Блендић	558-003	064/ 227 4 179
6.	ОШ "Бранислав Нушић" Уровица	дир. Снежана Митуловић	557-264	
7.	ОШ "Павле Илић Вељко" Душановац	дир. Ивановић Душица	560-023	065/ 203 4 011
8.	ОШ "Павле Илић Вељко" Прахово	дир. Иванка Војиновић	3524-050	063/ 750 1 184
9.	ОШ "Стеван Мокрањац" Кобишница	дир. Анђелка Баланесковић	550-015	069/ 550 2 110
10.	ОШ "Момчило Ранковић" Рајац	дир. Оливера Стречановић	554-076	064/ 473 1 943
11.	Спец. ОШ "12. септембар" Неготин	дир. Гордана Рајић	549-920	064/ 1879 309
12.	Музичка школа "Стеван Мокрањац" Неготин	дир. Драгана Пашић	542-321	064/111 2 017
13.	Гимназија "Предраг Костић" Неготин	дир. Драгана Нисић	541-974	064/3156449
14.	Пољопривредна школа "Рајко Боснић" Буково	дир. Радомир Златановић	542-055	064/ 3005 657
15.	Техничка Школа Неготин	дир. Слава Гмитровић	544-185 Факс 545-189	060/ 337 8 938
16.	Дечији вртић "Пчелица" Неготин	дир. Маџаревић Радмила	542-635	065/ 854 4 835

III.8.7. РЕФЕРЕНТИ МК-МАТИЧАРИ, ЗАМЕНИЦИ МАТИЧАРА ПО МАТИЧНИМ ПОДРУЧЈИМА

Ред бр.	НАЗИВ НАСЕЉЕНОГ МЕСТА МАТИЧНОГ ПОДРУЧЈА	РЕФЕРЕНТИ МК-МАТИЧАРИ, ЗАМЕНИЦИ МАТИЧАРА			
		ИМЕ И ПРЕЗИМЕ	Бр.тел. у МК	КУЋНИ ТЕЛ.	МОБ. ТЕЛЕФОН
1	2	3	4	5	6
1.	АЛЕКСАНДРОВАЦ БРАЋЕВАЦ ВЕЉКОВО КОВИЛОВО РАЈАЦ РОГЉЕВО СМЕДОВАЦ ТАМНИЧ ЦРНОМАСНИЦА	ПАНТЕЛИЋ ДЕЈАН	553-684	553-687	065/ 5535-537
		МИЛИСАВЉЕВИЋ БАНЕ		553-785	
				530-721	061/ 1767-639 069/ 8482-787
2.	КОБИШНИЦА БУКОВЧЕ СРБОВО	БЕРДИЋ ДИМИТРИЈЕ	550-086	550-319	063/ 1056-395
				550-028	
3.	ПРАХОВО РАДУЈЕВАЦ САМАРИНОВАЦ	МУТОВИЋ ИВИЦА	3524-012	545-445	064/ 5598-334
		СТЕФАНОВИЋ ЈАГОДИНКА		548-867	
		КАЦАЛОЈЕВИЋ ЛИДИЈА		528-154	064/ 3461-514
4.	ДУШАНОВАЦ ДУПЉАНЕ МАЛА КАМЕНИЦА МИХАЈЛОВАЦ	ТОДОРОВИЋ ЗОРАН	560-022	544-435	063/ 8081-635 069/ 8482-715
				559-478	
5.	ЈАБУКОВАЦ ВРАТНА СЛАТИНА УРОВИЦА	ТРОКИЦИЋ ЗЛАТКО	558-103	558-045	
		СТЕПИЋ ЈОВАН		557-094	064/ 4730-408 069/ 8482-776
		КОНСТАНДИНОВИЋ ДРАГАН		557-001	064/ 1331-078 069/ 8482-775
6.	ШТУБИК МАЛАЈНИЦА ПЛАВНА ШАРКАМЕН	СТЕПАНОВИЋ ЛАЛЕ	555-004	3556-399	063/ 8106-843 069/ 8482-725
		ПАНТИЋ ЗЛАТИМИР		555-087	064/ 2162-533
		ЂУРЂЕВИЋ ЗЛАТОМИР		556-020	064/ 2139-805
7.	БРЕСТОВАЦ КАРБУЛОВО ПОПОВИЦА СИКОЛЕ ТРЊАНЕ	ЛАЗИЋ БОСИЊКА	553-403	553-230	064/ 4619-201
				545-299	069/ 8482-726
		ДУЦИЋ ДРАГАН		552-900	064/1885-191
8.	НЕГОТИН ВИДРОВАЦ ЈАСЕНИЦА МИЛОШЕВО МОКРАЊЕ РЕЧКА ЧУБРА	ЖЕТИЋ ВИДОСАВА	544-000 Локали: 132 и 133	549-456	
		БАБОВИЋ БИЉАНА		549-677	
		БОШКОВИЋ БИЉАНА		546-340	
		СТАНКОВИЋ СНЕЖАНА		3547-744	
		ЂОРЂЕВИЋ ЛЕЛА		534-082	064/ 4733-788

III.8.8. СПИСАК МЕСНИХ ЗАЈЕДНИЦА СА ПОДАЦИМА И ОДГОВОРНИМ ЛИЦИМА

Редни број	ПРЕДСЕДНИК САВЕТА МЗ-ПОВЕРЕНИК ШТАБА	ИМЕ И ПРЕЗИМЕ	Контакт телефони			Праћено подручје угрожености
			ПОСаО	Кућни тел.	Моб. тел	
1	2	3	4	5	6	7
1.	АЛЕКСАНДРОВАЦ	Миле Петровић		553-625	064/ 192 9 436	
2.	БРАЋЕВАЦ	Јован Васић		530-612	064/ 998 1 360	
3.	БРЕСТОВАЦ	Ненад Јаковљевић			063/ 818 1 629	
4.	БУКОВЧЕ	Воја Баланесковић		550-678	065/ 355 0 853	
5.	ВЕЉКОВО	Драгољуб Митуљкић		532-089	061/ 152 5 088 063/ 440 416	
6.	ВИДРОВАЦ	Миодраг Николић		552-132	064/ 273 7 787	
7.	ВРАТНА	Драгиша Даниловић		558-158	064/ 367 8 769	
8.	ДУПЉАНЕ	Ђорђе Радуцић			064/ 441 3 016	
9.	ДУШАНОВАЦ	Виктор Цопуловић			064/ 407 7 879	
10.	ЈАБУКОВАЦ	Владица Предић		558-106	063/ 455 675	
11.	ЈАСЕНИЦА	Обрен Николић		555-623	064/ 218 5 528	
12.	КАРБУЛОВО	Новица Лазић			064/ 364 8 760	
13.	КОБИШНИЦА	Љиљана Фируловић		550-058	062/ 968 2 799 060/ 550 8 740	
14.	КОВИЛОВО	Милена Гицовић			061/ 180 7 136	
15.	МАЛАЈНИЦА	Иван Вујић		556-704	064/ 927 7 793	
16.	М. КАМЕНИЦА	Јован Логофетић		559-236	063/ 239 031	
17.	МИЛОШЕВО	Бојан Ђорђевић			060/ 466 6 640	
18.	МИХАЈЛОВАЦ	Љубиша Чермуковић		546-693	062/ 482 535	
19.	МОКРАЊЕ	Драган Павловић		554-470	062/ 460 172	
20.	ПЛАВНА	Ненад Исаковић	3556-200	3556-292	063/ 720 5 508	
21.	ПОПОВИЦА	Сарић Славољуб		476-043	063/ 767 2 078	
22.	ПРАХОВО	Гугић Богдан			063/ 421 788	
23.	РАДУЈЕВАЦ	Воислав Поповић			063/ 899 1 917	
24.	РАЈАЦ	Слађан Станисављевић		554-067	060/ 333 2 344	
25.	РЕЧКА	Игор Ватовић		534-082	063/ 853 4 042	

26.	РОГЉЕВО	Зоран Васиљевић			063/ 822 7 374	
-----	---------	--------------------	--	--	----------------	--

Ред бр.	ПРЕДСЕДНИК САВЕТА МЗ-ПОВЕРЕНИК ШТАБА	ИМЕ И ПРЕЗИМЕ	Контакт телефони			Праћено подручје угрожености
			ПОСАО	Кућни тел.	Моб. тел	
1	2	3	4	5	6	7
27.	САМАРИНОВАЦ	Димитрије Лунгуловић		543-126	063/ 414 849	
28.	СИКОЛЕ	Војин Станојевић		475-839	063 421 123	
29.	СЛАТИНА	Небојша Петровић		557-260	064/ 415 4 431	
30.	СМЕДОВАЦ	Даница Илић			065/ 854 6 728	
31.	СРБОВО	Бобан Поповић		551-584	064/ 837 6 108 066/ 808 8 465	
32.	ТАМНИЧ	Бранислав Милисављевић			063/ 768 0 828	
33.	ТРЊАНЕ	Александар Тонић		557-230	064/ 286 3 526	
34.	УРОВИЦА	Дидић Јован		557-168	064/ 336 3 467	
35.	ЦРНОМАСНИЦА	Иван Михајловић		530-841	065/ 554 4 966	
36.	ЧУБРА	Саша Милошевић		542-541	063/ 778 4 666	
37.	ШАРКАМЕН	Драган Станимировић		556-064	061/ 297 8 190	
38.	ШТУБИК	Мирослав Михајловић		555-322	065/ 629 2 322	
39.	ДИДИЋИ	Витомир Стиклић		556-628	063/ 811 8 567 060/ 420 075	

Преглед савета МЗ на територији града

Ред бр.	ПРЕДСЕДНИК САВЕТА МЗ-ПОВЕРЕНИК ШТАБА	ИМЕ И ПРЕЗИМЕ	Контакт телефони			Праћено подручје угрожености
			ПОСАО	Кућни тел.	Моб. тел	
1	2	3	4	5	6	7
1.	МЗ МИЛОШЕВСКИ ПУТ	Лелица Бунојић	542-397	542-660	063/ 415 374 064/ 557 110	
2.	МЗ РАДУЈЕВАЧКИ ПУТ	Петар Јовановић		549-838	063/ 185 9 686	
3.	МЗ БАДЊЕВО	Љиљана Селенић		545-062 548-714	063/ 470 926	
4.	МЗ ЦЕНТАР	Љубомир Казимировић		547-351	064/ 203 4 808	
5.	МЗ ВЕЉКО ВЛАХОВИЋ	Љубинко Николов		542-633	064/ 355 8 689	
6.	МЗ ВЛАШКА МАЛА	Петар Вучковић			060/ 420 0 751	
7.	МЗ БРЕГАЛНИЦА	Градимиr Спасић			063/ 758 0 101	

III.9. СПИСАК ОСПОСОБЉЕНИХ ПРАВНИХ ЛИЦА ЗА ЗАШТИТУ И СПАШАВАЊЕ

Ред. Број	ОСПОСОБЉЕНО ПРАВНО ЛИЦЕ	Руководилац, Име и презиме	Број телефона	
			Посао	Кући
			Мобилни телефон	
			лични	умрежени
1	2	3	4	
ДРЖАВНИ ОРГАНИ				
1.	Здравствени центар Неготин	Видосава Пауновић-Барбуловић	Број телефона	
			542-992 / 542-951	
			Мобилни телефон	
			062/802-195	
2.	Центар за социјални рад Неготин	Дане Суруџић	Број телефона	
			547-770 / 541-404	546-884
			Мобилни телефон	
			064/ 6450-685	064/ 6450685
3.	Црвени крст Неготин	Љуба Маринковић	Број телефона	
			545-164	543-583
			Мобилни телефон	
			063/ 435-760	
4.	Пољопривредна школа са домом ученика - Буково	Радомир Златановић	Број телефона	
			542-055, 548-755	548-303
			Мобилни телефон	
			064/ 3005-657	
ГРАЂЕВИНА И ПУТЕВИ				
5.	ЈКП “Бадњево”	Драган Мијуџић	Број телефона	
			542-012	
			Мобилни телефон	
			063/ 417-908	069/ 8482-731
6.	ЈКП „Бадњево“ - Неготин	Голуб Рајић	Број телефона	
			542-011	541-486
			Мобилни телефон	
			064/ 8432-605	
7.	ВХДП на акције Неготин Неготин	Бојан Аничић	Број телефона	
			542-187 / 547-516	
			Мобилни телефон	
8.	ПТП „МОК ПРОМЕТ“ ДОО Неготин	Војислав Његушић	Број телефона	
			542-793	554-430
			Мобилни телефон	
			063/7726-503	063/7726-504
ГРАЂЕВИНА И ПУТЕВИ				
9.	ДОО „СТАНКОВИЋ БМБ“ Неготин	Боривоје Станковић	Број телефона	
			541-154	
			Мобилни телефон	
			063/ 410-446	

10.	ГПД „ЦВЕТКОВА ГРАДЊА“ ДОО Неготин	Цветко Станковић	Број телефона	
			545-629	
			Мобилни телефон	
			063/ 476-335	063/476-304
Ред. Број	ОСПОСОБЉЕНО ПРАВНО ЛИЦЕ	Руководилац, Име и презиме	Број телефона	
			Посао	Кући
			Мобилни телефон	
			лични	умрежени
1	2	3	4	
ГРАЂЕВИНА И ПУТЕВИ				
11.	СР „МБ КОМЕРЦ“ Михајло Ракић Штубик	Михајло Ракић	Број телефона	
			555-333	
			Мобилни телефон	
			064/ 3359-088	
12.	АД за производњу грађевинског материјала „Тимок“ Неготин	Душко Опрић	Број телефона	
			548-258	528-018
			Мобилни телефон	
			063/ 422-011	
СПАШАВАЊЕ				
13.	Ловачко удружење „ХАЈДУК ВЕЉКО ПЕТРОВИЋ 1896“ Неготин	Слободан Кастратовић	Број телефона	
			548 - 634	545-160
			Мобилни телефон	
			063/ 417-238	
14.	Планинарско друштво „Дели Јован“ Неготин	Бобан Ђорђевић	Број телефона	
				542-942
			Мобилни телефон	
			062/ 225-509	065/ 2 542-942
15.	ДВД Јабуковац	Славиша Војиновић	Број телефона	
			558-617	558-298
			Мобилни телефон	
			064/ 3098- 224	
ОСТАЛО				
16.	Д.О.О. за саобраћај и услуге МОТО БОЕМ Огранак „Телевизија Транс“	Анита Дурлић	Број телефона	
			545-222	
			Мобилни телефон	
			065/ 9545-222	
17.	Ветеринарска Станица „ЛАКИ-СЛОБОДАН“ ДОО Неготин	Синиша Лазић	Број телефона	
			542-496	
			545-197	
			Мобилни телефон	
062/ 8021-061				
ПРЕВОЗ				
18.	ДОО за производњу, трговину, транспорт и угоститељство „АС-ТУРС“ НЕГОТИН	Славољуб Анђеловић	Број телефона	
			547-241	549-404
			Мобилни телефон	
			064/ 1896-714	
19.	ПРЕДУЗЕЋЕ ЗА ТРАНСПОРТ И УСЛУГЕ „Johan Tours“ ДОО Душановац	Јохан Цолановић	Број телефона	
			560-362	560-362
			Мобилни телефон	
			063/ 416-749	

ПРЕВОЗ			
20.	ДОО за саобраћај и услуге „МОТО БОЕМ“ Неготин	Драгослав Богдановић	Број телефона
			549-170 / 543-685
			Мобилни телефон
			062/ 8021-061
21.	НИКОЛИЋ ПРЕВОЗ Д.О.О. Неготин - Самаринавац	Горан Николић	Број телефона
			544-767
			Мобилни телефон
			069/ 8828-100
СНАБДЕВАЊЕ			
22.	ПРЕДУЗЕЋЕ ЗА ТРГОВИНУ „АЛЕКСАНДРОВИЋ“ Неготин	Драган Александровић	Број телефона
			542-241 / 544-241
			Мобилни телефон
			062/ 285-820
23.	ПРЕДУЗЕЋЕ ЗА ТРГОВИНУ „ТЕКИЈАНКА“	Живојин Болботиновић	Број телефона
			Мобилни телефон
СМЕШТАЈ			
24.	ХОТЕЛ „ИНЕХ“ Д.Ц. Неготин	Драгослав Цветковић	Број телефона
			545-395
			Мобилни телефон
			063/ 464-323
25.	ХОТЕЛ „БЕГАНОВИЋ ИНЕХ“ Неготин	Ненад Бегановић	Број телефона
			542-853 Ф. 542-970
			Мобилни телефон
			063/ 409-819 062/ 409-019
26.	ХОТЕЛ „БЕОГРАД“ Неготин	Драгољуб Станисављевић	Број телефона
			548-448 Ф. 547-000
			Мобилни телефон
			63/ 413-460

БРАЊЕНИ И НЕБРАЊЕНИ ДЕЛОВИ ВОДОТОКОВА I И II РЕДА НА ТЕРИТОРИЈИ ОПШТИНЕ НЕГОТИН

Са аспекта хидрографије и хидролошких прилива, Неготинска се низија налази на самом ушћу реке Тимок у Дунав, а пресецају је водотоци Дупљанске и Јасеничке реке. Нижи делови Неготинске низије од вајкада трпе штете од сувишних унутрашњих вода па су спроведени значајни хидромелирациони радови. Јасеничка река, која је вијугала Неготинском низијом, опасавала сам град Неготин стварајући значајне баремочваре, сада је регулисана и директним новим просеченим коритом, сверно од Неготина пуштена у Дунав.

Узводни део слива Дупљанске реке такође је новим коритом упуштен у Јасеничку реку. Овим рекулационим радовима, проблем одводњавања сувишних вода Неготинске низије сведен је на одводњавају само ужег подручја Неготинске низије, која је подељена на подручја која гравитирају црпним станицама.

Главна вода Неготинске низије и узаног појаса побрђа, јужно и источно од Неготина старим коритом Јасеничке реке доводи се до црпне станице „Косно грло“. Црпна станица је лоцирана на новом регулисаном кориту Јасеничке реке непосредно пре ушћа у Дунав.

Знатно мање подручје, источно од Неготина, дренира се каналом и доводи до црпне станице „Србово“, код истоименог села Србова и пребацује у ново регулисано корито Јасеничке реке.

У делу насеља Самариновац изведена је регулација Дупљанске реке која се непосредно код гробља у насељу Милошево улива у Јасеничку реку. Од насеља Самариновац старо корито Дупљанске реке сакупља атмосферске и подземне воде и исте одводи до црпне станице „Балта Маре“ одакле се препумпавањем пребацује се у ново регулисано корито Јасеничке реке 3 км од ушћа у Дунав.

На основу свега онога што је речено у оквиру Процене угрожености од поплава и бујица као и на основу представљених најбитнијих елемената око активних опасности оп поплава, за подручје општине Неготин, може констатовати следеће:

- Од свих наведених речних режима и хидролошких зона, Дунав и Тимок као већи површински токови представљају потенцијалну опасност плављења подручја општине Неготин. Може се реално очекивати да природни или успорени режим ових река утиче на режим подземних вода и режим водостаја токова који им гравитирају.
- У Неготинској низији, као што је истакнуто, преко глина таложени су шљункови и пескови моћности л-20м. Њихова различита дебљина резултат је премештања корита Дупљанске реке, као и промењивог режима водостаја рукавца Дунава, који је обилазио Кобишнички плато. Услед различите дебљине шљунковито-песковитог слоја преко глиновите падине, у појединим деловима Неготина, високи нивои подземне воде одражавају се различито. Ка местима где је глиновита падина, близу топографске повшине, у подручјима кућа готово сваког пролећа јавља се вода. Обрнуто, делови града подигнути изнад шљунковито-песковитог слоја знатне дебљине, немају тај проблем. Поред штета у подручјима кућа, реално је очекивати да се у том периоду године ниво воде у септичким јамама знатно подигне, чије би преливање представљало легло многих зараза.

- Поред ХЕ "Ђердап 2" - искоришћавање водених снага Дунава наставља се и низводно од ушћа Тимока у Дунав, тј. на територији Румуније и Бугарске. Међутим, изградњом Румунско-Бугарске бране акумулације на Дунаву (Турну Магуреле-Никопол), формирао би се успон који досеже и до Српске територије успоравајући водостаје Дунава и у зони ушћа реке Тимок и при томе долази до још већег проблема око сувишних вода дела подручја општине Неготин. Према прорачунима, процењује се да ће се издизање нивоа Дунава осетити у појасу између ушћа Тимока и села Брегова. Свакако да ће у зони Неготинске низије овако измењен, повишен режим водостаја Дунава и Тимока уз висок ниво подземних вода (поготову у пролеће када дође до топљења снега), проузроковати повишен и трајнији притисак воде на одбрамбене насипе, повећано процеђивање вода у приобаље, а тиме и отежане услове одводњавања унутрашњих вода. Према томе, после изградње акумулација на Дунаву, реконструкција постојећих канала за одводњавање у Неготинској низији представљала нужност.
- За појаву поплава у Неготинској низији, говоре и подаци који су дати у оквиру карактеристика за све реке на подручју општине Неготин, а које се огледа у следећем:
 1. Тимок и Дунав припадају врло великом сливу са површином већом од 1000 км², док остале реке на територији општине Неготин имају површину 100 км² и такође припадају врло великом сливу.
 2. Морфолошке карактеристике река општине Неготин показује да Тимок поседује Већи поплазни талас (поводност реке). Наиме, коефицијент пуноће слива (развијеност слива) на Великом Тимоку (део који протиче на територији Општине) је 0,60км, Вратна - 0,37км, Замна - 0,15км, Јасеничка река - 0,20км и Сиколска река - 0,20км.
 3. Годишња количина падавина и испаравање у Тимоку је врло велико за разлику од осталих водотока, што показује и коефицијент отицања од 33,42%.
 4. Режим отицања на рекама: Тимок - 0,36, Вратна - 0,46, Замна - 0,72, Јасеничка река - 0,63, Сиколска река - 0,62. Најмања величина је код В. Тимока, што казује да отицање пролази брзо а ниво водостаја и количине воде су велики. Са повећањем коефицијента развитка развођа (код осталих река) отицање воде је равноамерније, а пролаз таласа поводња је спокојнији.
- У оквиру главног одводног канала (северно од Неготина) који одводи воду Јасеничке реке у Дунав изграђена је још једна јача црпна станица како би се уз постојећи ниво реке боље савладао повећани ниво услед подизања Дунава изградњом Румунско-Бугарске бране.
- Укупна дужина од око 90км канала неће моћи да задовољи својој намени због лошег стања споредних канала (ретка су места где нису обрасла трском и другим хидрофилним биљем). Такође, функционално изграђени систем канала одговориће намени само у ситуацији високих подземних вода док у сушним летима исти омогућава функцију наводњавања.
- Поплава на Тимоку се јавља сваких 5 - 6 година (а уназад 10-так година и чешће, због глобалне промене климе). С тим у вези, тешко је одредити колико би интензитета била поплава на подручју општине Неготин, јер од времена

извршених регулација до данас, поплаве су се углавном јављала периодично.

Уосталом, при Хидрометеоролошком заводу Србије је организована служба за прогнозирање и најављивање поплава на Дунаву и Тимоку и другим већим водотоцима. Међутим, за остале водотоке унутар општине Неготин таква служба не постоји, па се процењује да ће се ту јављати стогодишње поплаве услед изненадних локалних поплава.

- Процењује се да поред великих материјалних и финансијских штета на привредним и стамбеним објектима, поплава пољопривредног земљишта знатно утиче на квалитет и квантитет пољопривредних производа, при чему штете од поплава могу да износе и до 40% од очекиваног приноса, а при дужем задржавању воде пољопривредне културе могу бити и потпуно уништене.
- У зимским месецима због вишедневних негативних температура ваздуха, потребно је спровести благовремено техничко-оперативно дејство како неби дошло до стварања ледене баријере (загушења корита) а тиме и појаву опасности од ледених поплава од зачепљења корита.
- Што се тиче редовне одбране, и поред тешкоћа које се појављују у првом реду око обавештавања, садашњи начин организације редовне одбране, може се рећи да задовољава. Међутим, када се ради о ванредној одбрани, тешкоћа има знатно више а које су у првом реду односе на систем веза и обавештавања, на приступне путеве до одбрамбене линије, на пребацивање механизације која је ангажована за одбрану од поплава (јер се иста налази на градилиштима која су удаљена од одбрамбених насипа).
- За случај проглашавања ванредне ситуације у оквиру одбрана од поплава, потребно је у целости реорганизовати службу веза, јављања и обавештавања. У ту сврху, радио станице на одбрамбеним линијама и задуженим предузећима и организацијама за одбрану од поплава представљају нужност, што значи и њихову набавку, па макар се средства обезбедила из буџетских резерви или договореног издвајања са позиције буџета.
- Узимајући све до сада речено, произилази да се снагама и средствима којим се располаже (објекти, људство, механизација) у датим приликама могу спремно да делују на одбрану од великих вода као и појаве леда, а исто тако могу се истим ублажити последице и санирати стање од евентуално насталих краткотрајних поплава. При томе, намеће се потреба за ангажовање Војске Србије као и радно способног становништва и добровољаца као и јединица цивилне заштите опште намене у изузетно критичним ситуацијама.

Приобаље реке Дунав од Слатинског моста до ушћа Тимока на „Косном грлу“ брањена је само на делу МЗ Радујевац где је урађен насип уз десну обалу реке Дунав у дужини од око 2,7км од ОШ „Павле Илић Вељко“, па до јужне стране села.

Приобаље реке Тимок на целом свом току кроз територију општине Неготин брани се - одбрамбеним насипом - обалоутврдом на потесу од Вељковачког брда до „Косног грла“ (ушћа Тимок) у дужини од 12 километара чиме је заштићено плављење великог дела пољопривредног земљишта, самог града, МЗ Кобишница, МЗ Буковче, МЗ Србово, као и инфраструктуре путних праваца, пруге и ГП „Мокрање“.

На Јасеничкој реци урађена је обалоутврда - насип са обе стране речног корита од МЗ Милошево до ушћа у Дунав („Косно грло“) у дужини од 14 километара, чиме је заштићен сам град од поплава као и МЗ Милошево, МЗ Самариновац, МЗ Србово и велика површина Неготинске низије (пољопривредно земљиште).

На Сиколској реци кроз МЗ Мокрање урађени су насипи и уређено речно корито као и део корита Чубарске реке на излазу из села према регионалном путу Неготин-Зајечар према прелазу Мокрање.

У Малој Каменици изграђена је депонијска - таложна преграда изнад села чија је намена да зауставу доток муља као и да успори поплавни талас а кроз село уређено је речно корито и изграђен насип.

Што се тиче одвођења атмосферских и подземних вода, велике количине падавина, као и пораст нивоа подземних вода могу угрозити и сам град Неготин. Системом за одвођење атмосферских падавина (канални, пропусти) регулисано је одвођење вишка воденог талогa према сабирним каналима. Одржавање постојећих канала је у надлежности Јавног предузећа за комуналне послове „Бадњево“ Неготин. Према плану одржавања постојеће каналске мреже ЈКП „Бадњево“ врши редовно и периодично одржавање постојеће каналске мреже.

ИЗВЕДЕНИ РАДОВИ НА ОБАЛО УТВРДАМА - НАСИПИМА У 2016. години НА ТЕРИТОРИЈИ ОПШТИНЕ НЕГОТИН

- Редовно одржавање водних објеката за заштиту од поплава, ерозија и бујица и одржавање водотока на сектору Д.1.1 и Д.1.2 УТРОШЕНА СРЕДСТВА У ИЗНОСУ ОД 303.780.00 ДИНАРА.

- Редовно одржавање водних објеката за одводњавање у јавној својини на мелиорационом подручју Доњи Дунав ХМС Д.Д.6 до Д.Д.15 (унутрашње воде) утрошена средства 9.044.000,00 динара

- Снација водних објеката-обезбеђење протицајног профила бујичне притоке Дунав- Мала Каменица у износу од 2.924.000,00 динара.

-

Изведени радови из средстава Светске банке и донација

- Радови на регулацији Малокаменичке реке у Малој Каменици започети од 18.11.2015 године а завршени 08.02.2016. године вредност радова 72.245,29 USA (долара)

- Радови на изградњи одбрамбеног насипа узводно од улива Јасеничке реке за заштиту насеља Радујевац од великих вода реке Дунав изведени у износу од 114.200.000,00 динара.

.

Редовно одржавање:

- Чишћење и профилисање Сиколске реке кроз село Мокрање,
- Израда дела камене облоге на Јасеничкој реци код чуварнице Србово.
- Кошење, сечење шибља и растиња по водотоцима редовно се одржавало.

- Изградња насипа - бедема у Радужењу започета је 2015.године, насип је дужине од око 3 километара - , чиме је трајно регулисана одбрана МЗ Радужевац од поплавног таласа и изливања реке Дунав.

ПЛАН РАДОВА У 2017.ГОДИНИ НА САНАЦИЈИ И ЗАШТИТИ ВОДОТОКОВА II РЕДА НА ТЕРИТОРИЈИ ОПШТИНЕ НЕГОТИН

У току 2017.године на територији општине Неготин првенствено ће се изводити радови на уређењу речних корита и уклањању стабала и растиња из истих која приликом већих падавина и повећања нивоа воде у водотоцима стварају чепове и проузрокују изливања и плављења домаћинстава и пољопривредних површина:

1. Чишћење речног корита и уређење обало-утврде на Сиколској реци у МЗ Мокрање, као и бујичног потока изнад водоводне каптаже у дужини од 300метара.
2. Завршетак радова на Каменичкој реци кроз МЗ Мала Каменица.,
3. Уређење - сеча стабала и растиња у речном кориту Дупљанске реке у МЗ Дупљане,
4. У МЗ Уровица наставиће се радови на завршетку уређења речних корита на рекама Буљаовица и Ваља Маре,
5. У МЗ Шаркамен радиће се на уређењу речних корита Поповичке и Врелске реке као и постављање камене обало-утврде у дужини од 50 метара,
6. У МЗ Трњане уређиваће се део речног корита Трњанске реке од уласка у село до изласка из правца Поповице
7. У МЗ Чубра на Чубарској реци чистиће се речно корито (сеча стабала и шибља из корита реке са отварањем протицајних профила речног корита ради веће пропусне моћи воде),
8. На Тимочком делу радови ће се првенствено изводити на чишћењу канала-потока од стабала која су израсла у кориту и то на потезу од МЗ Вељково до МЗ Рајац, односно наставиће се започети а незавршени радови у 2016 години, леве притоке реке Тимок у зони мостова, као и изградња пропуста на регионалном путу Неготин-Зајечар код МЗ Александравац и Браћевац.
9. Завршетак радова на уређењу канала у граду и одвођење атмосферске воде у корито Јасеничке реке.
10. Започети поступак хидрографије за воде II реда на територији општине Неготин.

Процењена вредност наведених радова је око 5.000.000,00 динара.

Вредност радова ће се дефинисати кроз посебан елeборат понаособ за сваки објекат уз потребна геодетска снимања и сагледавањем конкретних потреба на свакој локацији.

За санацију водотокова II реда у 2016.години, Општина Неготин је издвојила 5.200.000,00 динара из буџета.

ГЕНЕРАЛНИ ЗАКЉУЧАК

Приликом поплава на територији општине Неготин, од водотока I реда може доћи следеће:

- **река Дунав:** код дотока воде од 15.000 - 16.000 l/sec, угрожена је железничка станица у Прахову, као и пољопривредно земљиште у МЗ Прахово, Радујевац и Србово.
Изградњом заштитног бедема у Радујевцу заштити ће се само насеље а и велике површине пољопривредног земљишта.
- **река Тимок:** од Браћевца па све до Вељковачког брда небрањени је део, па приликом изливања и плављена долази до угрожавања инфраструктуре и пољопривредног земљишта:
 - * путни правац Неготин - Зајечар на том делу,
 - * пруга Неготин - Зајечар на делу од ГП Мокрање до Браћевца, железничке станице Вељково, Рогљево, Рајац, Браћевац, винарија у Рајцу, велике површине пољопривредног земљишта према Ковилову, Александровцу, Црномасници и Браћевцу.
- **Јасеничка река:** изливањем угрожава индустријски погон П.П. „СПАЈИЋ“, насеља Самариновац и Србово као и велике површине пољопривредног земљишта.
- **Сиколска река:** изливањем угрожава насеље Мокрање, путни правац Неготин Зајечар, железничку станицу Мокрање и велике површине пољопривредног земљишта.
- **Унутрашњи водотокови:** канали у Неготину због већих атмосферских падавина у кратком временском периоду до 12 сати, као и од подземних вода, могу да угрозе насеља Радујевачки и Милошевски пут. У таквим ситуацијама надлежни субјекти реагују ангажовањем људства и механизације на критичим локацијама са цевастим и плочастим пропустима ради обезбеђивања њихове пропусне моћи. Такође се и препумпавањем празне канали који угрожавају наведена насеља одовођењем вишка воде у оближње депресије, мада након изградње канала на Радујевачком путу требало би да је решен проблем плављења на том делу града.

Лице задужено за евидентирање оштећења објеката приликом изливања и поплава је: **Љубиша Дејановић**, радник ОУОН на административно техничким пословима планирања припреме одбране и ванредних ситуација.

На основу члана 8. Пословника о раду Општинског већа општине Неготин („Службени лист општине Неготин“, бр. 23/2008 и 35/2014), Општинско веће општине Неготин, дана 26.05.2017. године, доноси

РЕШЕЊЕ
О ОБРАЗОВАЊУ КОМИСИЈЕ ЗА ПОПУЛАЦИОНУ
И ДЕМОГРАФСКУ ПОЛИТИКУ

Члан 1.

Образује се Комисија за популациону и демографску политику (у даљем тексту: Комисија), у саставу:

1. Далибор Машић - члан Општинског већа општине Неготин, председник Комисије,
2. Мерлина Селенић – помоћница председника Општине Неготин, заменик председника Комисије,
3. Дане Суруџић – директор Центра за социјални рад Неготин, члан,
4. др мед. Љубисав Божиловић – председник Скупштине општине Неготин, члан,
5. Маријана Ђорђевић – запослена у Општинској управи општине Неготин, члан.

Члан 2.

Комисија разматра питања из области популационе и демографске политике, предлаже Општинском већу мере које имају за циљ унапређење проблема грађана у наведеним областима.

Комисија одлучује у колико је присутна већина од укупног броја чланова Комисије. Одлука је донета у колико за њу гласа већина од присутних чланова Комисије.

Члан 3.

Решење ступа на снагу доном објављивања у „Службеном листу општине Неготин“.

Број: 016- 35/2017-III/07
26.05.2017. године
Неготин

ОПШТИНСКО ВЕЋЕ ОПШТИНЕ НЕГОТИН
ПРЕДСЕДАВАЈУЋИ,
Владимир Величковић, дипл. педагог физичке културе, с.р.

ОПШТИНСКО ВЕЋЕ ОПШТИНЕ НЕГОТИН

1. О длуку о усвајању Оперативног плана одбране од поплава вода II реда за 2017. годину на територији општине Неготин	221
2. Решење о образовању комисије за популациону и демографску политику.....	306