

На основу члана 46. став 1. тачке 5. Закона о локалним изборима (“Сл.гласник РС”број: 129/2007, 34/10/УС и 54/11), члана 36. Статута општине Неготин („Сл.лист општине Неготин“, бр. 22/08), Скупштина општине Неготин, на седници одржаној 03.07.2014. године, донела је

О Д Л У К У
О ПРЕСТАНКУ МАНДАТА ОДБОРНИКА
СКУПШТИНЕ ОПШТИНЕ НЕГОТИН

Члан 1.

Утврђује се да је Драгану Мијучићу из Неготина, одборнику Скупштине општине Неготин, престао мандат дана 16.06.2014. године, због избора на функцију в.д. директора Јавног предузећа за грађевинско земљиште општине Неготин.

Члан 2.

Ову Одлуку објавити у „Службеном листу општине Неготин“.

Поука о правном средству: Против ове Одлуке може се изјавити жалба Управном суду у Београду у року од 48 часова од дана доношења ове Одлуке.

Број: 016-54/2014-I/08
Дана: 03.07.2014. године
Н е г о т и н

СКУПШТИНА ОПШТИНЕ НЕГОТИН
ПРЕДСЕДНИК

др мед. Љубисав Божиловић, с.р.

На основу члана 48. и 49. Закона о локалним изборима (“Сл.гласник РС”број: 129/2007, 34/10/УС и 54/11) и Уверења издатог од Изборне комисије општине Неготин број 013-3-107/2014 од 24.06.2014. године, Скупштина општине Неготин, на седници одржаној 03.07.2014. године, донела је

О Д Л У К У
О ПОТВРЂИВАЊУ МАНДАТА ОДБОРНИКА
СКУПШТИНЕ ОПШТИНЕ НЕГОТИН

Члан 1.

Потврђује се мандат одборнику Скупштине општине Неготин, СЛАДИМИРУ СОКОЛОВИЋУ са Изборне листе **АЛЕКСАНДАР ВУЧИЋ – БУДУЋНОСТ У КОЈУ ВЕРУЈЕМ: СРПСКА НАПРЕДНА СТРАНКА, СОЦИЈАЛДЕМОКРАТСКА ПАРТИЈА СРБИЈЕ, НОВА СРБИЈА, СРПСКИ ПОКРЕТ ОБНОВЕ, ПОКРЕТ СОЦИЈАЛИСТА,** коме је мандат додељен у складу са чланом 43. Закона о локалним изборима (“Сл.гласник РС”број: 129/2007, 34/10/УС и 54/11), и за кога је Изборна комисија општине Неготин издала Уверење о избору за одборника Скупштине општине Неготин.

Члан 2.

Мандат одборнику из члана 1. ове Одлуке траје до истека мандата одборника Скупштине општине Неготин изабраних на редовним изборима.

Члан 3.

Против ове Одлуке може се изјавити жалба надлежном Управном суду у Београду у року од 48 часова од дана доношења.

Члан 4.

Ову Одлуку објавити у („Службеном листу општине Неготин“).

Број: 016-50/2014-I/08
Дана: 03.07.2014. године
Н е г о т и н

СКУПШТИНА ОПШТИНЕ НЕГОТИН
ПРЕДСЕДНИК,
др мед. Љубисав Божиловић, с.р.

На основу члана 7, 11, 15. и 60. Закона о финансирању локалне самоуправе („Сл. гласник РС“, бр. 62/2006, 47/2011, 93/2012 и 99/2013-усклађени дин. износ), члана 20. тачка 4. и члана 32. тачка 3. Закона о локалној самоуправи („Сл. гласник РС“, бр. 129/2007), и члана 15. и 42. Статута општине Неготин („Сл. лист општине Неготин“, бр. 22/2008), Скупштина општине Неготин на седници одржаној 03.07.2014. године, донела је

О Д Л У К У
О ИЗМЕНИ И ДОПУНИ ОДЛУКЕ О ЛОКАЛНИМ
КОМУНАЛНИМ ТАКСАМА НА ТЕРИТОРИЈИ
ОПШТИНЕ НЕГОТИН

Члан 1.

Овом Одлуком врши се измена и допуна Одлуке о локалним комуналним таксама на територији општине Неготин („Сл. лист општине Неготин“, бр. 34/2013) у тарифном броју 1. став 1. тачка 1. тако што се после речи „предузетници“ брише слово „и“ и ставља запета и додају речи: „ микро и“.

Члан 2.

Ова Одлука ступа на снагу осмог дана од дана објављивања у „Службеном листу општине Неготин“.

Број: 434-10/2014-I/08
03.07.2014. године
Н е г о т и н

СКУПШТИНА ОПШТИНЕ НЕГОТИН
ПРЕДСЕДНИК,
др мед. Љубисав Божиловић, с.р.

На основу одредби члана 47. и 63. Закона о буџетском систему („Службени гласник РС“, број 54/2009,73/2010,101/2010,101/2011,93/2012,62/2013 и 63/2013-испр.), члана 32. став 1. тачка 2. Закона о локалној самоуправи („Сл.гласник РС“ бр. 129/2007) и члана 42. став 1. тачка 2. Статута општине Неготин („Службени лист општине Неготин“број: 22/2008),Скупштина општине Неготин на седници одржаној дана 03.07. 2014. године, д о н е л а ј е

ОДЛУКУ
О ИЗМЕНАМА И ДОПУНАМА ОДЛУКЕ О
БУЏЕТУ ОПШТИНЕ НЕГОТИН
ЗА 2014. ГОДИНУ

Члан 1.

У Одлуци о буџету општине Неготин за 2014.годину (“Сл. лист општине Неготин”, бр. 34/2013),у члану 4. у табеларном прегледу А. Капитални пројекти-зграде и грађевински објекти, под редним бројем 4. Укупна вредност пројекта износ „16.200.000“ замењује се износом „9.900.000“,под редним бројем 16. Укупна вредност пројекта износ „11.000.000“ замењује се износом „8.448.000“, под редним бројем 18. Укупна вредност пројекта износ „10.000.000“ замењује се износом „20.000.000“ и под редним бројем 19. Укупна вредност пројекта износ „6.000.000“ замењује се износом „7.000.000“,Г. Капитални трансфери осталим нивоима власти под редним бројем 1. Капитално и инвестиционо одржавање у основним школама износ „10.000.000“ замењује се износом „2.000.000“ и под редним бројем 2. Капитално и инвестиционо одржавање у средњим школама износ „5.000.000“ замењује се износом „2.000.000“ а редни број 3. Куповина школског аутобуса за Пољопривредну школу „Рајко Боснић“ Буково се брише.

У члану 10. Одлуке **II Посебан део** у табеларном делу врше се следеће измене:

У разделу 2. Извршни орган-председник општине,глава 2. ДОНАЦИЈЕ:

Функција 474 –вишенаменски развојни пројекти

позиција 45. економска класификација 511-зграде и грађевински објекти, у колони 5 износ „4.100.000“ замењује се износом „7.000.000“,позиција 46. економска класификација 512 - машине и опрема, у колони 5 износ „10.700.000“ замењује се износом „19.000.000“,

У разделу 3. глава 3. МЕСНЕ ЗАЈЕДНИЦЕ:

Функција 620 – развој заједнице, одржавање и инвестиције у МЗ

позиција 101. економска класификација 511-зграде и грађевински објекти, у колони 5 износ „24.904.000“ замењује се износом „45.000.000“,

У разделу 3. глава 6. ЈП ЗА ГРАЂЕВИНСКО ЗЕМЉИШТЕ:

Функција 620 – развој заједнице

позиција 132. економска класификација 424-специјализоване услуге, у колони 5 износ „80.000.000“ замењује се износом „71.004.000“,

Функција 660 – стамбени развој и развој заједнице

- позиција 139, економска класификација 511 – зграде и грађевински објекти ,у колони 5 износ „100.000.000“ замењује се износом „93.700.000“

У разделу 3. глава 14. ОСНОВНО ОБРАЗОВАЊЕ:

Функција 912- основно образовање

- позиција 232, економска класификација 463 – капитално и инвестиционо одржавање у основном образовању ,у колони 5 износ „10.000.000“ замењује се износом „2.000.000“

У разделу 3. глава 15. СРЕДЊЕ ОБРАЗОВАЊЕ:

Функција 920- средње образовање

- позиција 249, економска класификација 463 – капитално и инвестиционо одржавање у средњем образовању ,у колони 5 износ „10.000.000“ замењује се износом „2.000.000“.

Подзбирове и збирове ускладити са извршеним изменама.

Члан 2.

Ова Одлука ступа на снагу даном објављивања у „Службеном листу општине Неготин“.

Број:400-4/2014-I/08

Датум:03. 07. 2014. године

Неготин

**СКУПШТИНА ОПШТИНЕ НЕГОТИН
ПРЕДСЕДНИК**

др мед. Љубисав Божиловић,с.р.

На основу члана 32. став 1. тачка 4. Закона о локалној самоуправи („Сл.гласник РС“, бр.129/2007) и члана 42. став 1. тачка 5. Статута општине Неготин („Сл. лист општине Неготин“, бр. 22/08), Скупштина општине Неготин, на седници одржаној 03.07.2014. године, донела је

**О Д Л У К У
О УСВАЈАЊУ СТРАТЕГИЈЕ
РУРАЛНОГ РАЗВОЈА ОПШТИНЕ НЕГОТИН
ЗА ПЕРИОД 2013-2018. ГОДИНЕ**

Члан 1.

Усваја се Стратегија руралног развоја општине Неготин за период 2013-2018. године .

Члан 2.

Саставни део ове Одлуке чини Стратегија руралног развоја општине Неготин за период 2013-2018. године .

Члан 3.

Одлука ступа на снагу осмог дана од дана објављивања у “Службеном листу општине Неготин”.

Број: 300-7/2014-I/08

Дана:03.07.2014. године

Неготин

**СКУПШТИНА ОПШТИНЕ НЕГОТИН
ПРЕДСЕДНИК,**

др мед. Љубисав Божиловић,с.р.

**СТРАТЕГИЈА РУРАЛНОГ РАЗВОЈА ОПШТИНЕ
НЕГОТИН
2013 – 2018**

УВОД**Дефиниција руралног развоја**

Рурални развој представља синтезу свих оних активности усмерених ка унапређењу квалитета живота руралног становништва, очувању руралног амбијента и одрживом коришћењу његових ресурса.

Унапређење квалитета живота руралног становништва у директној је корелацији са активностима усмереним ка смањењу сиромаштва које је врло често главна карактеристика руралних подручја упркос близини

и доступности природних ресурса. Оваква ситуација резултат је комплексних социо-економских процеса кој су имају своје негативне ефекте на развој руралних подручја.

Рурална насеља и рурална подручја

Према актуелним дефиницијама, под руралним подручјем подразумевају се подручја ван урбаних области која карактерише мала насељеност, низак ниво прихода, велики проценат пољопривредних површина и доминантна заступљеност пољопривредне производње. Рурално подручје се дефинише и као административна граница руралних насеља

Рурални развој у Србији

На основу својих демографских показатеља, карактеристика пољопривредне производње, структуре бруто националног дохода, Србија се може класификовати као претежно рурална земља, то јест као земља чијих преко 85% територије чине рурална подручја у којима живи преко 55% укупне популације. Имајући у виду да 23% радно способних становника ради у пољопривреди и њој сродним делатностима тако стварајући око 40% укупног бруто националног дохода, јасно је колики значај за Србију представљају потенцијали који се налазе у руралним областима а пре свега у пољопривреди као бази ове области. Незадовољавајуће стање у пољопривреди као резултат узрочно последичних веза између урбанизације, индустријализације, демографских, друштвених и системских промена има директан утицај на дефинисање стања укупног руралног развоја у Србији

Подршка руралном развоју пружа се и кроз различите мере за стимулисање руралног развоја и пољопривредне производње које су осмишљене и реализују се од стране министарства Владе републике Србије.

Усклађујући своје прописе са прописима ЕУ, Влада Републике Србије усвојила је крајем фебруара месеца 2011, Национални програм руралног развоја за период 2011 - 2013.

Овај документ представља први вишегодишњи документ у Србији који је званично усвојен, а бави се мерама руралног развоја. У креирању овог документа учествовали су поред представника Министарства пољопривреде, шумарства и водопривреде и представници невладиних организација, као и представници асоцијација пољопривредних произвођача, удружења и задруга.

Националним програмом руралног развоја 2011-2013. прописане су мере за подршку приоритетним секторима пољопривреде и то производњи житарица и индустријског биља, меса и млека, воћа, винове лозе и поврћа. Реализацијом прописаних мера требало би да се постигну зацртани стратешки циљеви руралног развоја и то:

1. Одрживо унапређење пољопривредног и прехранбеног сектора путем циљаних инвестиција ради унапређења и повећања њихове конкурентности
2. Унапређење стандарда безбедности хране, ветеринарских и

фитосанитарних стандарда, стандарда заштите животне средине и других стандарда у складу са правним тековинама ЕУ

3. Одрживи развој руралне економије и руралних области, опште

подстицање проширења пољопривредних активности на селу.

Националним програмом руралног развоја креиране су мере руралног развоја, којима се посебна пажња поклања одређеним старосним категоријама становништва, односно становницима руралних подручја млађим од 40 година, као и произвођачима који се производњом баве у пределима са отежаним условима привређивања или у маргиналним областима, а све у циљу задржавања младих људи у руралним подручјима.

Рурални развој у ЕУ

Европска унија дефинише рурални развој као мултифункционални концепт у коме рурални развој у односу на општедруштвени има четвороструку улогу: економску, еколошку, културолошку и социолошку. Руралне области у европској Унији имају посебан значај јер оне генеришу око 45% новостворене вредности, запошљавају око 53% радно способног становништва и покривају око 91% укупне површине ЕУ. Подршка руралном развоју у ЕУ дефинисана је кроз Заједничку пољопривредну политику „Common agricultural policy -CAP“ за чије финансирање се у периоду 2007-2013 издваја око 43% укупног буџета ЕУ.

У оквиру актуелних мера подршке руралном развоју наглашавамо ЛЕАДЕР програм у оквиру кога се реализују пројекти засновани на узajамном препознавању и заступању интереса и циљева локалних акционих група (ЛАГ). Поред улоге креатора локалних политика, локалне самоуправе се у овом контексту, појављују као директни корисници средстава за обнову и развој руралне инфраструктуре (мера 301 ИПАРД) и као активни учесник локалних партнерстава креирајући локалне моделе развоја

Заједничка аграрна политика ЕУ, у новије време, базирана је на подршци остваривању дохода произвођача, као и на подршци концепта одрживе пољопривреде. Нова Заједничка пољопривредна политика ЕУ, као начин за подршку пољопривреди, користи мере руралног развоја, које се истовремено усмеравају не само ка пољопривредним произвођачима, него и према другим учесницима у руралном развоју.

Спровођењем прописаних мера Заједничке аграрне политике ЕУ, постижу се стратешки циљеви развоја тзв. „области фокуса“ у развоју пољопривреде у ЕУ:

1. Подршка размени знања и иновацијама
2. Унапређење конкурентности свих видова пољопривредне производње и одрживог газдовања шумама
3. Промоција организовања ланца исхране укључујући процесуирање и маркетинг управљања ризиком
4. Обнављање, очување и унапређење еко система
5. Промоција ефикасности ресурса и прелазак на „ниско карбонску“ производњу

6. Промоција социјалне инклузије, смањења сиромаштва и економског развоја

Заједничком аграрном политиком ЕУ за период 2013-2020 планиране су мере подршке које су дефинисане на следећи начин:

1. Иновације
2. Пољопривреда базирана на знању
3. Реструктурирање, инвестирање и модернизација фарми
4. Подршка младим фармерима (старт ап грантови)
5. Подршка малим фармерима
6. Подршка произвођачким групама и организацијама
7. Агро - еколошко – климатске субвенције
8. Органска производња
9. Шумарство
10. Планинске области
12. Остале области које се суочавају са природним и другим ограничењима
13. Сарадња
14. Непољопривредне активности
15. Основне услуге и обнова села
16. ЛЕАДЕР

ОСНОВНИ ЦИЉЕВИ РУРАЛНОГ РАЗВОЈА

- * Изједначавање квалитета живота у руралним и урбаним подручјима
- * Задржавање становништва у руралним подручјима
- * Стварање услова за повратак становништва из урбаних у руралне области
- * Повећање конкурентности пољопривредне производње у циљу стварања већег дохода
- * Подршка свим економским, еколошким и друштвеним активностима локалног становништва

Географске, привредне, еколошке, социолошке и културне карактеристике општине Неготин су такве да она може бити сврстана у неколико различитих категорија али да пре свега може бити дефинисана као рурална општина, што је детаљније обрађено у даљем тексту Стратегије руралног развоја општине Неготин која је и настала као резултат реалне потребе за дефинисањем и управљањем развојним процесима у овој области.

Одређивање руралних подручја заснива се на густини популације, па се сходно томе, локалне јединице (нпр. општине) означавају као руралне уколико је густина насељености испод 150 становника по квадратном километру.

Имајући у виду чињеницу да општина Неготин има 36.879 становника и просечну густину насељености 34 становника /км² може се закључити да се територија општине Неготин може посматрати као рурална територија. Међутим, у циљу што специфичнијег и тачнијег дефинисања проблематике и потребних развојних процеса, мера и програма, ова Стратегија разматра пре свега рурално подручје општине које се налази ван територије самог града Неготина.

Рурални развој представља стални процес. Основни циљеви руралног развоја, и ако делују

једноставно, у реалности су јако комплексни и тешки задаци за чије остваривање су потребне иницијативе, знање и ангажовање великог броја различитих заинтересованих субјеката.

Из наведених разлога, али пре свега у циљу даљег унапређења квалитета живота становништва у руралном подручју, Општина Неготин је приступила изради Стратегије руралног развоја.

СТРАТЕГИЈА РУРАЛНОГ РАЗВОЈА ОПШТИНЕ НЕГОТИН

Методологија, основна полазишта

Овај нацрт Стратегије руралног развоја, као секторски стратешки документ, настао је као потреба да се на локалном нивоу испуне и развију могућности шире дефинисане Стратегијом одрживог развоја општине Неготин (СЛОП) поштујући смернице задате визијом, циљевима и приоритетима, пружајући оперативну подршку пројектима и активностима предвиђеним Акционим планом наведене Стратегије

Метода израде стратегије Руралног развоја

У првој фази израде Стратегије руралног развоја општине Неготин оформљена је радна група и дате су генералне смернице за израду Стратегије и утврђен концепт исте.

У другој фази, применом аналитичке методе, вршено је прикупљање потребних информација неопходних за израду Стратегије, а у циљу упознавања са досадашњим сазнањима везаним за посматрану територију као и проучавање, систематизација и обрада прикупљених података.

У трећој фази чланови радне групе приступили су анализи постојећег стања у руралном развоју општине Неготин, урадили СВОТ анализу руралног развоја, дефинисали развојне приоритете као и листу развојних мера која је усклађена са развојним приоритетима, стратешким и специјалним циљевима, програмима и пројектима дефинисаним у СЛОП-у, и у одређеним аспектима допуњена новим пројектним идејама.

У четвртој фази нацрт Стратегије је представљен јавности, Привредном савету, представницима МЗ, представницима удружења пољопривредника и приватних предузетника на анализу и евентуалне измене и допуне.

У петој фази имплементације сугестија и предлога достављених од наведених партнера Нацрт стратегије дат је на усвајање Скупштини.

Имајући у виду секторски карактер Стратегије руралног развоја која представља детаљнију разраду једне области генерално представљене у Стратегији локалног одрживог развоја општине Неготин, која је урађена применом партиципативне методе, као и чињеницу да су у току израде Стратегија руралног развоја општине Неготин у њено креирање су укључени сви релевантни субјекти уз могућност да утичу на измену садржаја исте, може се претпоставити да је тиме задовољен праг учешћа шире јавности у његовој изради. Појам „партиципативног“ у овом случају означава неауторитативни начин израде Стратегије кроз партнерски однос свих заинтересованих група и појединаца, представника локалне самоуправе, али и других организација, са креаторима програма, у потрази

за најбољим решењима која се тичу њихових заједничких интереса.

СВОТ анализа, која је креирана приликом израде Стратегије руралног развоја, заснована је на тумачењу прикупљених и обрађених статистичких података, затим на сазнањима стеченим проучавањем података из Стратегије одрживог развоја општине Неготин као и на стручном знању и практичном и професионалном искуству чланова радне групе за израду Стратегије руралног развоја и осталих укључених актера.

Полазну основу за израду Стратегије руралног развоја општине Неготин, представљају следећи извори:

- Стратешка документа Европске уније везана за рурални развој - Заједничка аграрна политика ЕУ (САП ЕУ),
- Национални програм руралног развоја РС од 2011-2013 године, као стратешки документ усвојен од стране Владе РС и,
- Стратешки развојни документи општине Неготин
- Стратегија одрживог развоја општине Неготин 2013 -2023
- Практикум за рурални развој (СКГО)
- Препоруке пројекта "Сертификација рурално сензитивних општина"(ГИЗ)
- Анализа утицаја процеса приступања Србије ЕУ на локалне самоуправе Област пољопривреде и руралног развоја (СКГО)

На наведена документа ЕУ и Републике Србије у области руралног развоја се наслања и нова **Стратегија пољопривреде и руралног развоја републике Србије за период 2014- 2024**, садржећи у себи нове садржаје засноване на анализи актуелног стања у овим областима и пројектованим развојним потребама.

Стратешки развојни циљеви Стратегије пољопривреде и руралног развоја републике Србије су :

- Раст производње и стабилност дохотка произвођача
- Раст конкурентности уз прилагођавање захтевима домаћег и иностраног тржишта и техничко –технолошко унапређење сектора
- Одрживо управљање ресурсима и заштита животне средине
- Унапређење квалитета живота и смањење сиромаштва
- Ефикасно управљање јавним политикама и унапређење институционалног оквира развоја пољопривреде и руралних средине

Приоритетна подручја стратешких промена дефинисаних Стратегијом пољопривреде и руралног развоја републике Србије су :

1. Стабилизација дохотка у пољопривреди
2. Финансирање пољопривреде и руралног развоја и управљање ризицима
3. Ефикасно управљање земљиштем и повећање доступности
4. Унапређење стања физичких ресурса
5. Унапређење система трансфера знања и развој људских потенцијала

6. Прилагођавање и ублажавање утицаја климатских промена

7. Технолошки развој и модернизација пољопривредне производње и прераде

8. Развој тржишних ланаца и логистичке подршке сектору

9. Заштита и очување животне средине и очување природних ресурса

10. Очување пољопривреде, природних и људских ресурса у поручјима са

ограниченим производним ресурсима у пољопривреди

11. Диверзификација руралне економије и очување природне и културне баштине

12. Унапређење социјалне структуре и јачање социјалног капитала

13. Модернизација и прилагођавање институција и законодавства

14. Унапређење квалитета и сугурности производа

Стратегија пољопривреде и руралног развоја је документ који је усклађен са званичним документима и политиком ЕУ у овој области.

Стратегија локалног одрживог развоја општине Неготин – СЛОП у контексту руралног развоја

Стратегијом локалног одрживог развоја општине Неготин за период 2012-2022 дефинисана су три развојна приоритета општине Неготин и то:

1- Економски развој са следећим дефинисаним стратешким циљевима:

Унапређење рада општинске администрације
Унапређење и модернизација пољопривреде
Побољшање услова за развој и унапређење туризма
Институционална подршка развоју туризма
Развој инфраструктуре
Јачање и развој локалне привреде

У оквиру развојног приоритета 1- Економски развој, дефинисани су следећи специфични циљеви

Едукација пољопривредника и подршка удруживању
Повећање обима и капацитета пољопривредне производње и прераде
Изградња, унапређење и развој туристичке инфраструктуре
Јачање капацитета запослених у туризму
Институционална подршка развоју туризма
Изградња, унапређење и развој инфраструктуре
Подизање капацитета радне снаге
Унапређење услова за инвестирање
Подршка развоју предузетништва и МСП сектору

2. Друштвени развој са следећим дефинисаним стратешким циљем:

Унапређење капацитета локалне заједнице за квалитетније задовољење потреба свих становника

У оквиру развојног приоритета 2- Друштвени развој, дефинисани су следећи специфични циљеви:

- Унапређење капацитета кроз капиталне инвестиције и одржавање објеката и опреме
- Унапређење стручних и професионалних капацитета и модернизација у друштвеном сектору

3. Заштита животне средине са следећим дефинисаним стратешким циљем:

Заштита и коришћење природних ресурса у складу са принципима одрживог развоја

У оквиру развојног приоритета 3 - Заштита животне средине, дефинисани су следећи специфични циљеви

- Унапређење рада општинске администрације
- Унапређење система за управљање чврстим комуналним
- Унапређење нивоа еколошке свести грађана
- Побољшање квалитета ваздуха
- Успостављање система рационалног газдовања енергијом

У овим наведеним приоритетима, припадајућих стратешких и специфичних циљева у Стратегији одрживог развоја дефинисана је релевантна листа пратећих Програма и пројеката за које је урађен и Акциони План.Из контекста проблематике руралног развоја општине Неготин, сви наведени развојни приоритети и стратешки циљеви се у одређеној мери баве проблемима унапређења квалитета живота у руралним срединама на директан или индиректан начин.

У даљем тексту документа Стратегије руралног развоја, у делу који следи, наведени су Програми из СЛОП-а који се могу сматрати изузетно важним за рурални развој општине Неготин:

Програми у области економског развоја:

Подршка удруживању и задругарству и едукације пољопривредних произвођача

Развој воћарства, виноградарства, сточарства и пчеларства

Унапређење складишних и прерадних капацитета и опреме

Туристичка валоризација пивница и производње вина

Туристичка валоризација комплекса Вратна, Мокрањских стена и тока реке Замне

Развој културно историјског туризма

Развој сеоског, ловног и планинског туризма

Санација локалних путева и путева у функцији туризма

Уређење водопривредне инфраструктуре

Програми подршке предузетништву

Програми у области друштвеног развоја:

Унапређење капацитета у области социјалне и здравствене заштите, увођење

нових услуга

Реконструкција сеоских амбуланти

Унапређење инфраструктуре у области образовања (сеоске школе)

Усклађивање образовних профила у Пољопривредној школи и осталим школама са потребама локалне привреде.

Унапређење капацитета у области спорта и културе (сеоски домови културе, спортски терени)

Програми у области заштите животне средине:

Израда генералног пројекта водоснабдевања, евакуације и пречишћавања.

отпадних вода свих насеља на територији општине Неготин.

Израда студије праћења и контроле квалитета пијаће воде у сеоским месним заједницама.

Уклањање амброзије на територији целе општине

Израда плана шумљавања и ветрозаштитних појасева на територији општине.

Изградња недостајућих канализационих мрежа у селима.

Проширење система сакупљања отпада на све месне заједнице.

СТРАТЕГИЈА РУРАЛНОГ РАЗВОЈА ОПШТИНЕ НЕГОТИН

Општи циљ

Стратегија руралног развоја општине Неготин има за циљ да пружи подршку планирању политике руралног развоја и унапређењу свих активности које доприносе унапређењу квалитета живота становништва у руралном подручју општине Неготин.

Такође, циљ Стратегије руралног развоја општине Неготин је и да се дефинисањем Приоритета руралног развоја и потребних мера за реализацију истих створе предуслови за **економски просперитет руралног подручја општине Неготин** кроз побољшање услова за живот и рад становништва на руралном подручју и равномерни развој на целој територији општине Неготин

Реализацијом мера предложених овим програмом, а у циљу постизања општег економског развоја територије за коју се Стратегија израђује, стварају се повољнији услови за лакше упошљавање руралног становништва и могућности да се кроз диверзификацију активности на селу створе могућности за остваривање прихода не само од пољопривредне производње већ и од других грана и делатности, чиме се постиже мања зависност руралног становништва од пољопривреде, као основне и назначајније гране привреде у руралним подручјима.

Специфични циљеви

Поред опште потребе да се Стратегијом руралног развоја допринесе економском развоју руралног подручја, Стратегија има за циљ да допринесе следећим специфичним циљевима:

- бољој организацији пољопривредних произвођача
- квантитативном и квалитативном унапређењу пољопривредне производње
- развоју иновативних развојних процеса у руралном подручју
- стварању услова за диверзификацију руралне економије
- побољшању услова за живот на селу

- ублажавању негативних миграционих процеса

Реализацијом мера наведених у Стратегији и постизањем општих и посебних циљева, могуће је дугорочно гледано, обезбедити уравнотежен развој руралних средина и то на бази кориштења свих расположивих људских и материјалних ресурса, са посебним акцентом на кориштење природних ресурса,

чиме ће се утицати на опстанак становништва на оним подручјима где су присутни миграциони процеси

Непосредним учешћем у имплементацији и финансирању мера предвиђених овом Стратегијом, локална самоуправа доприноси јачању својих капацитета за управљање руралним развојем, а локална заједница показује спремност да се прилагоди променама у окружењу, променама на тржишту, актуелним процесима европских и регионалних интеграција, што ће убудуће бити одлучујући фактор у њеном укупном развоју

ОПШТЕ КАРАКТЕРИСТИКЕ ОПШТИНЕ НЕГОТИН

Општина Неготин представља природну географску целину, економски повезан простор који поседује изграђену комуникацију међу 39 насељених места, са Неготином као урбаним насељем градског типа које представља гравитациони, просторни, економски и историјски и административни центар.

Општина Неготин спада у ретко насељено подручје са 34 становника по 1км². У односу на републички просек који износи 85 становника по 1км², густина насељености у 2011. у општини Неготин износи 45,05 % од републичког просека.

Површина:	1.089 км ²
Број насеља:	39
Број становника попис 2011	36.879
Густина насељености	34/ км ²
Катастарске општине:	42
Месне заједнице:	47
Месне канцеларије:	38
Округ:	Борски
Географска ширина:	44° 13' 0" – 44° 30' 0"
Географска дужина:	22° 15' 00" - 22° 31' 60"



Из горњих података се може видети да укупна површина општине Неготин износи 1.089км² што је 1,9% од укупне површине територије Републике Србије. На територији општине Неготин се налази обухвата 39 насељених места.

Општина Неготин се граничи на северу са општином Кладово, северозападно и западно са општином Мајданпек, југозападно са општином Бор, јужно са општином Зајечар, југоисточно и источно са НР Бугарском у дужини од 41км и североисточна граница је са Републиком Румунијом у дужини од 35,5км током међународне реке Дунав. Дужина државне границе сувоземне износи 31км, а водене 45,5км.

До Неготина се из Београда може доћи међународним путем Е 75 преко Параћина (300 км), преко Смедерева, Пожаревца и Мајданпека (290 км), или Дунавском магистралом, преко Доњег Милановца (250 км). Од Ниша је удаљен 150 км, Зајечара 57 км, најближег града у Бугарској Видина 55 км, а од најближег града у Румунији, Турну Северина 80 километара.

Историја, традиција и културно наслеђе

Богато културно наслеђе које укључује разноврсне садржаје који потичу из различитих периода бурне историје овог краја, почев од археолошких налазишта из доба неолита, преко остатака римске културе (археолошко налазиште Врело Шаркамен), средњевековних манастира (Буково, Вратна, Короглаш) до споменика из новије историје (градске цркве, комплекс Мокрањчеве куће...), образовних институција, развијеним културним, музичким и етно манифестацијама, чине Неготин једном од значајних тачака у историји Србије али и у области културног и етно туризма Источне Србије.

Насеља

На територији општине Неготин налази се 39 насељених места и то град Неготин и села: Александровац, Браћевац, Брестовац, Буковче, Вељково, Видровац, Вратна, Дупљане, Душановац, Јабуковац, Јасеница, Карбулово, Кобишница, Ковилово, Мала Каменица, Малајница, Милошево, Михајловац, Мокрање, Плавна, Поповица, Прахово,

Радујевац, Рајац, Речка, Рогљево, Самариновац, Сиколе, Слатина, Смедовац, Србово, Тамнич, Трњане, Уровица, Црномасница, Чубра, Шаркамен и Штубик и 42 катастарске општине.

Становништво

Становништво као основна претпоставка привредног развоја је анализирано са циљем да се утврди да ли постоји адекватан људски потенцијал за диверзификацију руралне економије. Основна карактеристика становништва ове територије је дуга традиција у бављењу разним видовима пољопривредне производње. У социолошком смислу становништво је привржено традиционалним вредностима и очувању обичајног наслеђа. На територији од 1.089 км² живи 36.879 становника (Први резултати Пописа 2011) односно 34 становника на 1 км², што општину Неготин сврстава у ретко насељено подручје.

Општину Неготин карактерише и велики број становника на привременом раду у иностранству – највећи број становника у овој категорији живи и ради у земљама Европске уније. Одлив становништва због економских миграција је константан и на жалост нема реверзибилан ток тако да је потребно дефинисање посебних мера социјалне политике на националном и локалном нивоу како би се демографско пражњење простора изазвано овим процесима зауставило или бар ублажило.

Статистика показује да је у периоду 1981-2011. године, забележен пад броја становника у општини Неготин за 27.021 становника што може да у одређеним околностима и те како отежа напоре и активности усмерене ка локалном економском и руралном развоју општине управо због недостатка људских ресурса.

У неким тачкама општине и одређеним привредним и друштвеним областима стање људских ресурса је алармантно као из угла спровођења одређених процеса тако и из угла коришћења истих. О томе најбоље говоре приложени статистички подаци у даљем тексту.

Р. бр.	Насеља	Број становника	У иностранству	Број домаћинстава
01.	Неготин општина	36879	12427	15087
02.	Неготин град	16716	1415	6394
03.	Александровац	455	304	171
04.	Браћевац	335	148	270
05.	Брестовац	260	8	115
06.	Буковче	1167	745	493
07.	Вељково	118	39	58
08.	Видровац	649	221	251
09.	Вратна	266	76	89
10.	Дупљане	486	325	190
11.	Душановац	769	1208	417
12.	Јабуковац	1389	912	683
13.	Јасеница	500	27	166
14.	Карбулово	368	17	120
15.	Кобишница	1154	951	564
16.	Ковилово	303	150	127
17.	Малајница	468	266	174
18.	Мала Каменица	303	414	173
19.	Михајловац	515	539	269
20.	Милошево	453	404	195
21.	Мокрање	608	386	251
22.	Плавна	833	199	308
23.	Поповица	347	35	124
24.	Прахово	1197	661	489
25.	Радујевац	1198	1036	493
26.	Рајац	278	3	130
27.	Речка	351	27	141
28.	Рогљево	123	4	45
29.	Самариновац	363	210	146
30.	Сиколе	599	35	232
31.	Слатина	349	421	192
32.	Смедовац	112	52	98

33.	Србово	418	229	169
34.	Тамнич	250	19	131
35.	Трњане	365	26	151
36.	Уровица	846	899	475
37.	Црномасница	198	79	109
38.	Чубра	420	7	162
39.	Шаркамен	296	31	106
40.	Штубик	848	170	317

Статистички подаци о броју становника на територији општине Неготин
БРОЈ ИЗВРШЕНИХ УПИСА У МКР И МКВ
 За период од 01.01.2003.-15.11.2013. године

Р.бр.	Месна канцеларија	Број уписа у МКР	Број уписа у МКВ
01.	Александровац	37	59
02.	Браћевац	8	8
03.	Брестовац	34	13
04.	Буковче	113	115
05.	Вељково	5	10
06.	Видровац	48	46
07.	Вратна	13	15
08.	Дупљане	34	43
09.	Душановац	144	159
10.	Јабуковац	107	132
11.	Јасеница	17	14
12.	Карбулово	18	18
13.	Кобишница	138	122
14.	Ковилово	24	32
15.	Малајница	41	49
16.	Мала Каменица	57	54
17.	Михајловац	60	46
18.	Милошево	51	54
19.	Мокрање	62	88
20.	Плавна	39	57
21.	Поповица	5	13
22.	Прахово	110	111
23.	Радујевац	125	192
24.	Рајац	12	8
25.	Речка	15	6
26.	Рогљево	7	5
27.	Самариновац	42	47
28.	Сиколe	6	11
29.	Слатина	39	43
30.	Смедовац	4	2
31.	Србово	37	37
32.	Тамнич	6	7
33.	Трњане	9	11
34.	Уровица	188	131
35.	Црномасница	11	11
36.	Чубра	15	12
37.	Шаркамен	13	7
38.	Штубик	40	69
	УКУПНО	1734	1857

Структура запослених

Од 90.тих година прошлог века број запослених у општини Неготин је са 10.736 сведен на 6.921 радника у 2008. У структури укупне запослености и даље доминира сектор предузећа и осталих организација (74%).

Укупна запосленост у свим областима делатности (годишњи просек у 2011. години) на подручју општине Неготин била је 6.422 лица (4.887 у друштвеном и 1.535 у приватном сектору).

Ако у укупну запосленост укључимо и индивидуалне пољопривреднике који сами плаћају доприносе за пензијско-инвалидско осигурање онда је у 2011. години било запослено 8.824 лица.

Број индивидуалних пољопривредника који уплаћују доприносе за пензијско и инвалидско осигурање по подацима достављеним од Фонда ПИО о осигурањем пољопривредницима је 2.402 за општину Неготин (просек март 2011. године - последњи подаци којима Фонд располаже).

Ако посматрамо запосленост по делатностима запажа се да је највећи број запослених у здравству и социјалном раду, у образовању, затим у производњи електричне енергије и гаса, прерађивачкој индустрији, трговини, саобраћају. Запослених у делатности рибарства није било.

Посматрано према годинама живота највише је незапослених лица између 40-44 година живота и то 13,97% затим следе лица између 35-39 година живота и то са 13,51%, учешће лица између 25-59 година живота са 12,5%, учешће лица између 45-49 година износи 11,69%, учешће лица између 55-59 година износи 11,69%, док је најмање незапослених лица узраста од 15-19 година са учешћем од 2,1% у укупној незапослености.

Структура незапослених лица према квалификацијама није се значајније мењала. Највећи број незапослених је неквалификованих лица, затим лица са IV степеном стручне спреме, са III, II, VI, VII, ВСС. Учешће жена у неквалификованој радној снази је највеће и износи 48,9%.

У структури незапослених лица према полу највеће учешће имају мушкарци 52,21%.

Здравствена и социјална заштита

Здравствену заштиту на територији општине Неготин пружају Здравствени центар Неготин и више приватних амбуланти. Здравствени центар Неготин се састоји из Дома здравља и Опште болнице. Становништву у селима здравствена заштита се пружа кроз систем сеоских амбуланти и теренских лекара који по адекватном распореду обилазе становнике села.

Стратегија развоја социјалне заштите општине Неготин за период 2009-2013. године је документ чији је циљ унапређење задовољења социјалних потреба и проблема грађана, као и подизање квалитета услуга социјалне заштите на подручју општине.

Кључни актери у области социјалне заштите на подручју општине Неготин су Центар за социјални рад Неготин, Црвени крст и удружења – Удружење ментално недовољно развијених особа „Дуга“ и Удружење глувих и наглувих.

Образовање

Општина Неготин је мултиетничка и мултикултурална средина која има дугу традицију у образовном систему. Територијални размештај установа образовања у општини Неготин задовољава потребе

становништва дефинисан је Одлуком о мрежи основних школа на територији општине Неготин („Службени лист општине Неготин“, број:23/2011 од 05.12.2011. године).

Мрежу установа образовања чине: једна васпитно образовна установа предшколског образовања, дванаест основних школа (од којих је једна основна школа за образовање деце са сметњама у развоју и основна музичка школа) и четири средње школе. Демографску ситуацију у селима најбоље приказују подаци о броју ученика у основним школама и подручним одељењима у селима:

Александровац	17 ученика
Буковче	0 ученика
Браћевац	0 ученика
Вратна	10 ученика
Вељково	2 ученика
Дупљана	19 ученика
Јасеница	12 ученика
Карбулово	12 ученика
Ковилово	6 ученика
Милошево	0 ученика
Михајловац	13 ученика
М.Каменица	3 ученика
Поповица	0 ученика
Трњане	12 ученика
Тамнич	0 ученика
Видровац	21 ученика
Чубра	8 ученика
Брестовац	6 ученика
Речка	3 ученика
Радујевац	48 ученика
Мокрање	15 ученика
Самариновац	11 ученика
Сиколе	9 ученика
Србово	7 ученика
Смедовац	0 ученика
Шаркамен	11 ученика
Штубик	106 ученика
Малајница	16 ученика
Плавна	27 ученика
Турија	8 ученика
Слатина	6 ученика
Црномасница	0 ученика

Имајући у виду, актуелне демографске трендове који доводе до јако великог смањења броја ученика у сеоским школама, процењује се да су садашњи капацитети школских објеката довољни али да је потребно њихово реновирање, санирање и набавка савремене опреме и средстава за извођење наставе.

ПРИРОДНЕ КАРАКТЕРИСТИКЕ И РЕСУРСИ**Клима**

Географски положај и карактеристике рељефа условљавају извесне специфичности у погледу климе општине Неготин. Наиме, присутне су велике разлике између максималних и минималних температура, што је одлика континенталне климе. Подручје општине Неготин карактерише велики број сунчаних дана у току године, чак 265, што Неготин сврстава у један од најисплатљивијих простора за постављање соларних паркова и коришћење соларне енергије.

Рељеф

Према висинским зонама, терен се може грубо поделити на две области Брдско- планинску и равничарску. Ове две области могу се поделити на три висинске зоне :

- зона са надморским висинама испод 300м. Ово су висине које преовлађују на овом простору (преко 70%, односно 785км²);
- зона са 300-800м (297км², односно око 27%);
- зона са висинама преко 800м (само око 0,6% или 7км²).

Водни ресурси, обновљиви извори енергије

Од површинских вода на територији општине Неготин најзначајнији је Дунав, који је источна граница општине према Румунији и река којој гравитирају све остале воде. Хидролошки, на другом месту по важности је Тимок а затим Слатинска, Замна, Јасеничка и Сиколска река које настају на крајњем западу општине испод врхова Мироча, В. Гребена и Дели Јована, дренајући око 90 % проучаваног простора и уливајући се у Дунав и Тимок.

На подручју општине Неготин налази се један од најзначајнијих капацитета за производњу енергије - хидроелектрана "Ђердап 2".

На подручју општине Неготин веће коришћење обновљивих извора енергије могуће је остварити путем малих хидроелектрана (МХЕ), сунчеве и геотермалне енергије, биомасе и енергије ветра. На основу мерења потенцијала ветра предвиђена је градња фарме ветроелектрана снаге 45 MW на подручју села Плавна у околини Неготина. Поред наведене локације постоје и друге локације које су интересантне за изградњу ветропаркова, пре свега у подунавском делу општине.

Стање животне средине

Оцена квалитета животне средине на одређеној територији врши анализом и оценом стања квалитета ваздуха, воде и земљишта као и мерењем нивоа буке

Анализа и оцена стања квалитета ваздуха

Општину Неготин одликује ваздух релативно доброг квалитета. Аерозагађење карактеристично је само за поједине локације, односно активности. На територији општине Неготин главни енергетски потрошачи идентификовани су на подручју градског насеља Неготин и у индустријској зони Прахова. Индустријска загађења ваздуха потичу такође од продуката сагоревања енергетских горива, али и гасова и чврстих честица из технолошког процеса.

Саобраћај као извор загађења ваздуха је изражен у граду. Магистрална саобраћајница пролази кроз центар града и представља велики извор загађујућих материја. Транзит према граничном прелазу за Бугарску и према ИХП Прахово и Луци Прахово, такође пролази кроз град.

Поред уобичајеног загађења од саобраћаја, у овом случају постоји стална опасност због транспорта опасних материја. Систематска и континуирана праћења квалитета ваздуха на територији општине врше се само на једном мерном месту – Главној метеоролошкој станици Неготин. Мерења врши Републички хидрометеоролошки завод Србије.

Анализа и оцена стања квалитета вода

Вода за пиће

ЈКП »Бадњево« Неготин, обавља делатност водоснабдевања града Неготина у пет месних заједница са

5 изворишта. Вода се допрема из рени-бунара. У општини Неготин око 31% домаћинстава прикључено је на градски водовод, а у самом граду Неготину 100%. Укупна дужина водоводне мреже износи око 135 км а дужина градске је око 120км већина сеоских насеља поседује сопствени водовод, док се одређени број насеља снабдева водом из копаних бунара.

На градски водовод прикључена су села Милошево и Самариновац. Сопствене водоводе имају села Видровац, Вратна, Дупљане, Душановац, Јасеница, Ковилово, Мокрање, Рогљево, Србово, Црномасница, Прахово, Александровац, Мала Каменица, Рајац, Смедовац, Брестовац и Плавна, укупно 19 села.

Водоводи нису изграђени у селима Браћевац, Буковче, Вељково, Карбулово, Малајница, Поповица, Радујевац, Речка, Сиколе, Тамнич, Трњане и Чубра - 12 села укупно, те се становници ових села снабдевају водом из бунара и извора. Квалитет воде за пиће у свим случајевима контролише од стране званичних институција.

Отпадне воде

Отпадне воде у Неготину које потичу из комуналних, атмосферских и индустријских извора испуштају се у градску канализациону мрежу општег типа. Укупна дужина канализационе мреже са кућним прикључцима износи око 115 км.

Проблем септичких јама је нерешен у сеоским месним заједницама. ЈКП „Бадњево“ поседује у свом организационом саставу постројење за пречишћавање отпадних вода, које није у функцији. У току је израда Пројекта реконструкције овог постројења за пречишћавање отпадних вода.

Осим градске канализације, као постојећи или потенцијални загађивачи површинских и подземних вода јављају се још и отпадне воде из кланице (реципијент главни мелиорациони канал), фарме свиња у Кобишници (реципијент канал К31) као и екстериторијална загађења – загађења Тимока рудничким водама из РТБ Бор и отпадним водама из индустријских постојења у Зајечару (пивара, стаклара, кожара) .

Анализа и оцена стања управљања отпадом, квалитета земљишта и нивоа буке

Управљање отпадом

Сакупљање, транспорт, депоновање и збрињавање отпада у Неготину обавља Јавно предузеће за комуналне делатности „Бадњево“ (ЈКП „Бадњево“) Неготин. Депонија смећа налази се на излазу из града Неготина, на месном путу за село Радујевац, а на 5 км од села Прахово. Села која су укључена у систем управљања отпадом су Самариновац, милошево и Прахово.

Општине источне Србије успоставиле су међуопштинску сарадњу са циљем да на најбољи начин (регионално) реше проблеме управљања чврстим отпадом. Одабрана је локација "Халово" за регионалну депонију која је на територији општине Зајечар. У оквиру регионалног управљања отпадом предвиђена је изградња трансфер станице на територији општине Неготин.

У току је израда пројекта центра за разврставање и привремено складиштење рециклабилног материјала и посебних токова отпада.

Земљиште

Земљиште је на територији општине Неготин, у мањој или већој мери деградиран различитим природним и антропогеним процесима. Најзначајнији антропогени фактор који доводи до загађивања земљишта јесте хемијска индустрија - ИХП Прахово.

Бука: Прецизних података о нивоима буке нема, јер се не врши мониторинг буке.

Инфраструктура

Друмски саобраћај

Мрежу путева на територији општине Неготин чине: магистрални, регионални и локални путеви. Укупна дужина путне мреже на територији општине Неготин износи 453 км од чега 345 км са савременим коловозом.

Најважнији комуникацијски правац представљају саобраћајнице највишег реда и то: магистрални пут број 24 и 25. Кроз општину Неготин магистрални путеви протежу се у дужини од 89км.

Регионална путна мрежа значајна је са становишта допуне магистралне мреже у погледу прихватања саобраћајних токова значајних за општину и шире подручје. Дужина регионалне путне мреже кроз општину Неготин износи 143 км од чега је 113 км са савременим коловозом.

Локална путна мрежа на територији општине Неготин обухвата 33 локална пута који као терцијалне саобраћајнице по важећим прописима спадају у категорију најнижег реда. Укупна дужина локалних путева износи 221 км с тим што 144 км има савремени коловоз.

Железнички саобраћај

На подручју општине Неготин, долином Тимока налази се траса пруге Ниш – Прахово. Пруга је нормалног колосека ширине 1.435 мм. Дужина пруге на целом потесу износи 184км и 600 метара. Сеоска насеља која се налазе поред трасе пруге су Прахово, Кобишница, Мокрање, Вељково, Рогљево, Рајац и Браћевац

Речни саобраћај са луком

Систем речног саобраћаја на подручју општине Неготин везан је за Дунав као међународни пловни пут и пристаниште које се налази на овом подручју.

Дунав представља најважнију речну магистралу средње и југоисточне Европе, европски коридор ВИИ и има огроман значај за међународну робну размену. Међу стратешким републичким приоритетима до 2014. године посебна пажња даје се развоју најзначајнијег речног коридора – Дунаву, односно развоју Коридора 7, дужине 2.500 км, који је део Трансевропског пловног пута (Рајна – Мајна – Дунав) и повезује Северно са Црним морем на укупној дужини од 3.505 км.

Лука "Прахово" се налази на десној обали Дунава (км 861), представља последњу излазну луку на територији Србије и налази се 4 км низводно од ХЕ "Ђердап" ИИ. Повезана је железницом и друмским саобраћајницама са другим деловима Србије. Села или њихови атари, која се налазе на обали или Дунава у општини Неготин су Михајловац, Мала Каменица, Душановац, Прахово и Радујевац. На жалост природни потенцијали које пружа река Дунав, у контексту локалног економског и руралног развоја нису искоришћени тако да локално становништво не користи

постојеће ресурсе. Спортско - рекреативни туризам је област која би могла да иницира развојне процесе у на овом делу руралне територије општине Неготин.

Систем веза

Систем веза представља саставни део саобраћајне инфраструктуре и основу управљања, усмеравања и реализације развојних приоритета. Због тога исте данас добијају значајније место у извршавању низа привредних и друштвених делатности као и информисања становништва у општини Неготин.

&

Стратегијом локалног економског развоја општине Неготин, дефинисане су стратешке области развоја - пољопривреда и туризам.

Пољопривреда

Општина Неготин је богата плодним пољопривредним земљиштем. Под пољопривредним површинама је око 65% укупне територије Општине, у чијој структури доминирају оранице, пашњаци и површине под виноградима и воћњацима.

Пољопривредне површине захватају 70.338,1575 ха, од чега су 61.119,3460 ха обрадиве површине. Пољопривредно земљиште у државној својини износи 8290,7827 хектара. Погодности за мелиорацију доприносе могућем унапређењу производње.

Виноградство и винарство

Значајна карактеристика подручја општине Неготин је производња вина. Од друге половине 19. до средине 20. века, винарство је чинило једно од основних делатности становништва, захваљујући одговарајућем земљишту, изузетно повољним климатским карактеристикама, квалитетним сортама винове лозе, добром познавању процеса производње и повољном географском положају (могућност транспорта вина Дунавом). Данас се производња вина одвија Тимочком делу општине (Рајачко виногорје) и, захваљујући типичном етно амбијенту и традиционалном начину обраде, постао туристичка атракција (неготинске пимнице). Специфичност традиционалне производње вина у чувеним пивницама даје овим локалним винима посебан квалитет карактеристичан за овај регион, док пивнице са својом атрактивном архитектуром, осим производних капацитета, представљају јединствен туристички потенцијал који може бити занимљив за више категорија туристичке клијентеле.

Модерна производња вина одвија се у подунавском делу Општине (Михајловачко виногорје) са тенденцијом развоја и пробоја на шире, национално окружење. Произвођачи грождја у општини Неготин годишње произведу више од 300 вагона винских сорти у виноградима који су засађени на око 1.000 ха . Највећи проблем је пласман, како грождја као сировине, тако и самог вина.

Удружење винара Неготинске крајине основано је 2005. године и чине га водећи винари Неготинске крајине. Удружење се бави унапређењем виноградарства и винарства, ради на увођењу новог модела географског порекла „Вина Неготинске крајине“.

Воћарство

Воћарство је заступљено на близу 1.000 ха јер као и за остале пољопривредне културе, подручје општине

Неготин има идеалне услове и за развој воћарства (производња јабуке, брескве, крушке и шљиве)

Ратарство

Општина Неготин спада у подручја која су богата обрадивим пољопривредним површинама. Плодно земљиште и климатски услови на територији општине Неготин омогућају добре приносе у ратарској производњи, код стрних жита, уљаних и крмних култура.

У сетвеној структури најзаступљенија су стрна жита (пшеница 7000 ха, јечам 2000 ха, овас 600 ха, тритикале 500 ха, крмно биље 1000 ха), затим кукуруз 5000 ха и сунцокрет 4.000 ха. На близу 1000 ха се узгаја поврће. Све више се примењује пластенички начин гајења поврћа. Пашњаци и ливаде заузимају око 20.000 ха. Брдски део општине познат као сточарски крај са близу 5.000 грла говеда, 16730 оваца, 17750 свиња и 110000 живине.

Сточарство

Брдско-планински део општине познат је по сточарству са близу 5.000 грла говеда, 17.169 оваца, 17750 свиња и 110000 живине.

У општини Неготин бележи се сталан пад сточног фонда у целини, како у броју грла тако и у продуктивности. Овом паду допринеле су велике осцилације у цени стоке, цени хране, смањење тржишта као и пропадање прерадних капацитета.

На територији општине Неготин се налазе две Ветеринарске станице и две ветеринарске амбуланте. Ове амбуланте и станице врше и услужна вештачка осемењавања говеда и свиња. У области прераде сточарских производа на територији општине раде једна млекара и две кланице.

У области здравствене контроле и заштите сточног фонда активне су две ветеринарске станице.

Шумарство

Око једне трећине површине неготинске општине покривено је шумом. Од укупне површине под шумама, над 4.807ха газдују „Србијашуме“, преко Шумске управе Неготин, Шумског газдинства „Тимочке шуме“ из Бољевца, док су на 23.222ха шуме у приватном власништву (укупно око 38% територије Општине). Постоји тренд повећања површине под шумама због депопулације села и напуштања пољопривредне производње.

Површине под шумама су углавном концентрисане у западним и северозападним брдским деловима територије општине. Без обзира на то да ли је функција шума производна или заштитна, може се рећи да постоји велика разноликост (буква, храст, граб, јасен, врба и топола) у погледу врста дрвећа на овој територији. Такође, у склопу ливадске вегетације присутан је велики број врста лековитог биља, односно врста које представљају сировину за производњу лекова и козметичких препарата (пелен, велебиље, хајдучица, камилица, кичица, кантарион...). У неким сеоским подручјима постоји традиција у сакупљању ових сировина, али се осећа недостатак прерадних капацитета (сушара или погона за екстракцију) и институционално уређивање ових делатности.

Површина под шумама у општини износи 27.530 ха. Посечена дрвна маса, према статистици за 2010.годину, износи: 13.315 м³ лишћара и 254 м³ четинара.

На територији општине Неготин налазе се четири ловишта:

- **Дели Јован**, на источним деловима планинског масива Дели-Јована, површине око 5.000ха. Изузетно је богато различитим врстама дивљачи, од којих су најзначајнији јеленска дивљач и дивље свиње.
- **Алија**, налази се на простору око села Рогљева, Мокрања, Речке и Смедовца, укупне површине око 2.000ха, од чега преовлађују шуме (1.425ха), у њему се узгајају јелени лопатари и муфлони.
- **Вратна**, у непосредној близини села и манастира Вратна, површине 1.350ха, на око 360 ха узгаја се муфлонска дивљач, јелени и срнећа дивљач.
- **Ловиште "Неготинска Крајина"**, површине од 96.423 хектара којим газдује Ловачко удружење "Хајдук Вељко" Неготин. У свом саставу Ловачко удружење поседује модерну индустријску фазанерију, капацитета 15.000 фазанских пилића и хладњачу за складиштење дивљачи.

Пољопривредне задруге и удружења

На територији општине Неготин постоје и раде земљорадничке задруге „Уљарица“ Неготин, Пољопривредна задруга „Прахово“, Д.О.О. «Јермић» Прахово, 33 „Динковић“ Ковилово, 33 „Пољокоп“ Јабуковац, 33 „Радујевац“ Радујевац и 33 „Врело“ Шаркамен које окупљају индивидуалне пољопривредне произвођаче ради обезбеђивања репроматеријала и пласмана пољопривредних производа.

У општини ради и Специјализована виноградарско воћарска винска земљорадничка задруга „Смедовац“, и 33 „Крајинска винарска задруга“ Рогљево. Удружење воћара „Воћар“ из Карбулова окупља тридесетак чланова, већином из села Карбулова. Чланови овог удружења углавном производе јабуке, брескве, крушке и шљиве. Превасходни задатак удружења воћара у наредном периоду је повећање обима производње, подизање нивоа квалитета воћа, изградња заједничког складишта са линијом за класирање и остварење заједничког наступа на тржишту.

Удружење одгајивача домаћих животиња „Хајдук Вељко“ Неготин такође функционише на територији Општине Неготин. Главни циљеви овог удружења су повећање сточног фонда и побољшање квалитета приплодног материјала на овој територији као и унапређење пласмана сточарских производа.

Друштво пчелара „Хајдук Вељко“ Неготин, је једно од најстаријих у земљи. Удружење пчелара поседује пословну зграду у улици Кнеза Михајла бр. 13 у Неготину, која уз адаптацију може бити адекватан простор за продају пчелињих производа и неготинских вина, тако да би се на једном месту могли наћи познати производи из општине Неготин. У 2011. години Друштво пчелара „Хајдук Вељко“ Неготин имало је 74 члана. Захваљујући, пре свега, субвенцијама за пчеларе које даје општина Неготин, али и активностима Друштва, број чланова у 2012. години повећан је и у овом тренутку имају 110 чланова, што их сврстава у сам врх српског пчеларства односно међу десет највећих пчеларских

организација у Србији. Чланови Друштва поседују око 6200 кошница са просечном укупном годишњом производњом од око 120 тона меда.

У септембру 2013 године поцела је реализација пројекта „Дунавска кућа меда,“ који се финансира делом из општинског буџета а делом из средстава ЕУ и Аустријске развојне агенције АДА. Овим пројектом предвиђена је реконструкција и опремање поменуте пословне зграде удружења пчелара „Хајдук Вељко“ из Неготина, едукација пчелара у општинама Неготин, Кладово, Бор и Зајечар као и обука о пчеларству незапослених лица у циљу стицања неопходних знања за самозапошљавање путем пчеларства.

Општина Неготин је богата лековитим биљем и шумским плодовима. Сакупљање, гајење и прерада лековитог биља и шумских плодова је развојна могућност општине коју треба искористити у наредном периоду.

На територији општине Неготин активно је и удружење „Тимијан плус“ чији се чланови баве узгајањем лековитог биља. Активности удружења су едукација заинтересованих узгајивача лековитог биља као и помоћ при пласману лековитог и зачинског биља. Обезбеђена је сушара за лековито биље и дестилатор који је инсталиран у Пољопривредној школи

Општина Неготин кроз аграрни буџет помаже рад удружења пољопривредних произвођача

Образовне и саветодавне институције у области пољопривреде

Пољопривредна школа «Рајко Боснић» Буково постоји и ради већ 120 година. Поред образовног рада, бави се и сточарством, воћарством, а водећи је произвођач сорте грожда тамјаника и чувеног вина тамјанике. У оквиру ове школе 2012.године формиран је „Центар за органску производњу Неготин“ . Активности овог центра „Центар се заснивају на промоцији саме идеје органске производње, са нагласком на органском винаградарству, промовисању региона Неготинске Крајине као идеалног амбијента за такав облик производње и промовисању пољопривредне.

Одељење Факултета еколошке пољопривреде, отворено 2013. године. Ради у простору Пољопривредне школе у Букову, образује инжењере за производњу у области здравствено безбедне хране уз примену еколошких принципа и знањима базираним на новим технологијама која обухватају управљање, коришћење и очување природних ресурса уз економску добит, побољшање и унапређење социјалне структуре руралних средина.

Пољопривредна саветодавна и стручна служба Неготин има саветодавну улогу у пољопривреди, организује едукације пољопривредних произвођача, врши анализе земљишта, пружа стручну помоћ при формирању и раду удружења пољопривредника.

Туризам

Општина Неготин велики значај придаје развоју туризма који представља један од приоритета локалног економског развоја. Развој туризма уз релативно ниске инвестиције и брз обрт средстава доприноси локалном економском развоју стварајући нова радна места и услове за самозапошљавање у области сеоског туризма, угоститељства, хотелијерства, агенцијског пословања али и у области производње хране. Из наведених разлога,

локална самоуправа даје подршку и пуно својих капацитета усмерава ка подршци пројеката у туризму.

Пракса је показала и то да је туризам област у коју су наши повратници из иностранства најспремнији да улажу о чему говоре бројни новоизграђени капацитети у самом граду али и у руралном подручју општине Неготин (мини хотели, преноћишта, ресторани, сеоски смештај, аутобуски транспорт).

Тренутно у општини Неготин има осам мањих хотела и преноћишта са укупно 134 собе и 289 лежаја док је у сеоском туризму активно раде 22 сеоска туристичких домаћинстава са укупно 80 соба и 147 лежаја у селима Рогљево, Рајац, Ковилово, Вратна...овај вид туризма полако постаје покретачка снага и стимуланс за задржавање локалног становништва у руралном подручју јер пружа могућност за допунску зараду и пласман локалних производа и услуга. кроз обједињену понуду у сеоском туризму

Богато културно наслеђе које укључује разноврсне туристичке мотиве почев од археолошких налазишта из доба Неолита, преко остатака Римске културе (археолошко налазиште Врело шаркамен), средњевековних манастира (Буково, Вратна, Короглаш) до споменика из новије историје (градске цркве, комплекс Мокрањчеве куће...), заједно са развијеним културним, музичким и етно манифестацијама (Мокрањчеви дани, сусрети села...), чине Неготин једном од најатрактивнијих туристичких дестинација у области културног туризма Источне Србије.

Из угла развоја туризма јако је важна чињеница да су виноградарство и винарство јако развијене гране пољопривредне производње у општини Неготин које представљају базу за развој винског туризма и јако атрактивних винских туристичких путева. Око 1000 хектара пољопривредног земљишта покривено је виноградима који се користе за производњу вина чија је традиција у овом крају дуга скоро 7 векова, а чувени комплекси винских подрума „Пимница“ у Рогљеву, Рајцу и Смедовцу представљају туристичке мотиве високог степена атрактивности.

Производња квалитетног жита, воћа и поврћа је такође веома развијена у општини Неготин тако да је вишак ових производа база за извозне пројекте у области производње здраве хране али и допуна у све развијенијој понуди у оквиру сеоског туризма.

Општина Неготин поседује велике области покривене шумама, богате лековитим биљкама, печуркама, шумским плодовима и дивљачи пружајући изузетне природне могућности за извоз специфичних еколошких производа као и за развој ловног, излетничког, планинског и свих осталих видова туризма који у себи садрже и примену еколошких принципа.

На територији општине Неготин послује више субјеката у области туризма а за промоцију је од стране Општине надлежна Туристичка организација општине Неготин. Поред општинске Туристичке организације у општини Неготин су активне и четири туристичке агенције као и више удружења (Друштво за еко рурални туризам ДЕРТ, Асоцијација за наугички туризам Михајловац "АНТМ", Ловачко удружење и друга).

У општини Неготин одржава се традиционално велики број манифестација а најзначајније од њих су: Мокрањчеви дани, Међународни Сајам меда и вина, Дан Дунава и многе друге о којима се може информисати на

сајту општине Неготин и Туристичке организације општине Неготин.

Туризам карактерише добар потенцијал природних и радом створених вредности. Изузетно богато културно-историјско наслеђе, природне одлике, површина под посебним режимом заштите, релативно добри смештајни капацитети, терени за спортско рекреативне активности, добра су основа за развој туризма. Туристичку понуду карактерише још увек недовољно развијена ванпансионска понуда али и пуно активности на развоју сеоског, винског, културног као и туризма на Дунаву. Становништво још увек нема довољно знања за пружање услуга у туризму, тако да су потребне активности које би унапредиле њихово знање и побољшале квалитет њихових услуга и промоцију локалних туристичких производа.

Такође потребно је унапредити саобраћајну и туристичку сигнализацију као поставити мини инфо пунктове у руралним подручјима који могу пружити потпуне информације о туристичкој понуди општине и све друге потребне сервисне информације. У руралним подручјима могуће је развити локације на којима туристи могу да купе или пробају домаће производе, дегустирају храну и пиће

Досадашње активности локалне самоуправе у области руралног развоја

Имајући у виду потебе локалног становништва и водећи рачуна да квалитет живота свих становника општине Неготин буде што је могуће изједначенији, локална самоуправа је у претходним деценијама као и данас, водила рачуна да равномерно усмерава средства у развој самог града Неготина али и у сеоске месне заједнице у руралним подручјима општине.

Захваљући таквом концепту, свих 38 сеоских насеља повезано је асфалтним путевима, укључено у систем снабдевања електричном енергијом, укључено у организовану здравствену заштиту кроз систем сеоских амбуланти и здравствених станица а велики део њих има изграђене сеоске водоводе. Систем основног образовања спроводи се кроз рад подручних одељења у селима а културни живот села подржава се кроз финансирање рада локалних културно уметничких друштава и реновирање сеоских домова културе.

У циљу рационалног коришћења пољопривредног земљишта од 2007.године, се ради годишњи **Програм заштите, уређења и коришћења пољопривредног земљишта у општини Неготин**. Овај програм има значајан утицај на унапређење квалитета управљања пољопривредним земљиштем што је један од битних предуслова укупног развоја у руралним подручјима.

Подршка локалној пољопривредној производњи пружа се кроз мере за субвенционисање дефинисане у **Програму за расподелу средстава аграрног буџета** намењених развоју пољопривреде у општини Неготин.

Овим Програмом, установљеним 2006. године, издвајају се финансијска средства од године и намењена су унапређењу сточарства, виноградарства и винарства, воћарства, ратарства, повртарства, набавци пољопривредне механизације и опреме за наводњавање. У 2010. год. уводе се подстицаји за развој пчеларства а од 2011.године део средстава намењен је унапређењу квалитета понуде сеоских туристичких домаћинстава.

С обзиром да је пољопривредна механизација у газдинствима била застарела, Општина је обезбедила средства за рефундирање дела финансијских средстава за куповину нове пољопривредне механизације. На овај начин је 377 газдинства обновило пољопривредну механизацију и опрему.

У периоду од 2006-2011. године Општина је финансирала прво осемењавање говеда и свиња. Тиме је обезбеђено повећање сточног фонда и побољшан квалитет приплодних грла. У наведеном периоду Општина је унапредила рад удружења винара, пчелара и воћара.

На овај начин више од 2000 активних пољопривредних газдинства на територији општине Неготин је унапредило пољопривредну производњу на својим газдинствима.

Такође је стимулисан рад гранских удружења и интензивирана регистрација пољопривредних газдинстава

Општина Неготин је до сада реализовала и неколико пројеката у оквиру ГИЗ КВД пројекта „**Локални економски развој у региону Дунава**“. Ови пројекти су осим подршке локалном економском развоју, имали позитиван утицај на рурални развој општине Неготин кроз подршку развоју сеоског туризма, воћарства и виноградарства и гајења лековитог биља. Општина Неготин је учествовала и у ГИЗ-овом пројекту „Сертификација рурално сензитивних општина“ у коме је дефинисана као локална заједница која спада у ред оних које усмеравају пуно својих ресурса ка руралном развоју и добила смернице за даљи развој у овој области које су примењене и у изради и садржају ове Стратегије.

У току 2013.године, такође у сарадњи са ГИЗ-ом и Министарством пољопривреде почео је **пројекат комасације пољопривредног земљишта**. Почетком маја 2013. године, општина Неготин је одабрана као једна од 7 пилот општина у оквиру пројект „ Рурални развој - Ефикасно управљање земљиштем“ за спровођење пилот пројекта „Комасација и борба против напуштеног земљишта“. Пројекат реализује Немачка организација за међународну сарадњу ГИЗ а финансира га Европска унија са 2,78 милиона евра, Министарство за економску сарадњу Немачке – 1 милион евра и 100.000 евра Министарство пољопривреде, шумарства и водопривреде републике Србије.

Подношење предвиђено за пилот пројекат обухвата површину од 283 ха, у КО Радујевац. Буџет пилот пројекта за комасацију у општини Неготин износи 7.495.665,00 динара.

Такође наставља се са пројектима у области социјалне заштите у руралним подручјима.

Одељење Факултета еколошке пољопривреде, отворено је 2013. године, ради у простору Пољопривредне школе у Букову, образује инжењере за производњу у области здравствено безбедне хране уз примену еколских принципа

У складу са садржајем Стратегије локалног одрживог развоја (СЛОП) у наредном десетогодишњем периоду планирају се активности везане за унапређење путне, енергетске и комуналне инфраструктуре у руралним подручјима као и подршку сеоском туризму и различитим видовима пољопривредне производње, унапређењу знања и удруживању локалних произвођача и свих субјеката који имају утицаја на рурални развој.

Од момента усвајања СЛОП до периода израде Стратегије руралног развоја, Општина Неготин је покренула неколико пројеката у области унапређења

локалне путне и комуналне инфраструктуре, израде потребне планске и техничке документације, социјалне заштите, туризма и прекограничне сарадње што све битно доприноси унапређењу укупне економске ситуације у општини али и унапређењу руралног развоја.

Како би се што боље и прецизније дефинисали проритети у области руралног развоја општине Неготин у будућем периоду и дефинисале потребне мере за даље унапређење ове области, Радна група за израду Стратегије је креирала приложену SWOT анализу

СВОТ АНАЛИЗА / УНАПРЕЂЕЊЕ РУРАЛНОГ РАЗВОЈА У ОПШТИНИ НЕГОТИН

СНАГЕ

Природни ресурси
 Геостратешки положај, пољопривредно земљиште, клима, рељеф, стање животне средине.
 Бројност руралних насеља
 Ловни и туристички потенцијали
 Традиција и искуство у пољопривредној производњи, социјалном и културном сектору, образовању
 СЛОП
 Постојање удружења
 Дијаспора (капитал, људски ресурси, пословни контакти..)
 Разновсна пољопривредна производња
 Пољопривредна саветодавна служба
 Републичке субвенције
 Аграрни општински буџет
 Програм управљања земљиштем у државној својини
 Културно историјско наслеђе
 Активан културни-етно живот локалног становништва
 Нове акције у области заштите животне средине (управљање отпадом)

СЛАБОСТИ

Депопулација (миграције из села у градове – иностранство)
 Старосна структура становништва
 Образовна структура становништва(неинформисаност,конзервативан став, склоност традиционалној производњи, неиновативност)
 Непостојање матичне пољопривредне службе
 Мали број корисника републичких субвенција
 Мали број регистрованих пољопривредних газдинстава
 Компликоване и скупе административне процедуре (оснивање фирме, катастар,грађевинске и употребне дозволе)
 Неповерење у мере подршке због краткорочности и недоследности
 Мале количине прољопривредне производње, смањење сточног фонда
 Незадовољавајуће стање путне и комуналне инфраструктуре
 Недовољно уређен катастар, уситњеност парцела
 Недостатак складишних и прерадних капацитета
 Недовољни резулти задруга у обједињавању набавке и пласмана пољопривредних производа
 Удаљеност од великих тржних центара
 Недовољне активности на брендирању локалних производа, општине, региона...
 Низак ниво еколошке свести локалног становништва

МОГУЋНОСТИ

Увођење и проширење мера за задржавање и враћање становништва у рурална подручја подршка младима, агро буџет, предузетништво у руралним подручјима...)
 Унапређење информисаности становништва о новим трендовима у пољопривреди
 Промоција општине, брендирање
 Унапређење стања у области наводњавања
 Промоција регистрације пољопривредних газдинстава
 Реализација комасације целе општине
 Подршка удруживању
 Подршка прерадним капацитетима (гаранцијски фонд, аграрни буџет)
 Дефинисање локалних сеоских депонија
 Промоција еколошког понашања
 Појачан инспекцијски надзор, санкционисање нееколошког понашања

ПРЕТЊЕ

Отпор локалног становништва променама
 Економска немотивисаност
 Неприлагођеност стимулативних мера
 Недостатак средстава за систем наводњавања Неготинске низије
 Конзервативан начин размишљања, инертност , лењост, страх од ризика
 Гаранцијски фонд- законска регулатива
 Аграрни буџет- ограничена средства
 Ниска еколошка свест свих актера
 Ниске казне, отпор санкцијама

ПРЕДЛОГ Листе приоритетних програма и мера

Приликом избора мера руралног развоја, пројектни тим је имао у виду резултате укупне СВОТ анализе за посматрану руралну територију, узимајући у обзир карактеристике кључних ослонаца руралног развоја, правце и приоритете развоја општине, који су дефинисани Стратегијом локалног економског развоја општине Неготин као и опште циљеве руралног развоја наведене у уводном делу Стратегије руралног развоја.

Уважавајући све уочене слабости, а користећи идентификоване потенцијале-погодности, као и дефинисане опште циљеве руралног развоја, пројектни тим је прво одредио Приоритетне циљеве руралног развоја општине Неготин , а потом и мере којима се ти циљеви могу постићи уз коришћење расположивих ресурса, чиме се могу побољшати услови живота на руралном подручју, како би се становништво мотивисало да остане на тим просторима и развија их.

Мере руралног развоја односе се на унапређење руралне економије, коју чине сем примарне производње и друге привредне гране чије је обављање могуће у руралним срединама, а којима се значајно може допринети побољшању економске ситуације становника руралних насеља.

Боље коришћење природних потенцијала као и културно-историјског наслеђа најбрже би допринело економском развоју. У циљу повећања разноликости руралне економије, потребно је фокусирати се на промоцију оних активности којима се могу бавити становници руралних подручја, а да се од њих најбрже може остварити економска корист. Ту се пре свега мисли на традиционалну пољопривредну производњу произвођу, карактеристици за подручје Неготинске

крајине(сточарство, ратарство, винарство, пчеларство..) али и на традиционалне занате, израду рукотворина и др. Развој ових активности подразумева додатну обуку и доквалификацију руралног становништва у технологији производње и у покретању властитог бизниса.

Као главна подручја деловања у области унапређења руралног развоја општине Неготин, одређени су следећи **приоритетни програми** :

1. Повећање конкурентности пољопривредне производње

Мере имплементације

- подршка улагањима у производне и прерађивачке капацитете
- подршка пласману пољопривредних производа
- подршка удруживању пољопривредних произвођача и њиховим заједничким активностима
- реализација комасације на целој територији општине
- реализација пројеката у области наводњавања
- унапређење знања локалног становништва о новим трендовима у пољопривреди

2. Повећање и диверзификација запослености и извора прихода на руралним подручјима

Мере имплементације

- унапређење знања локалног становништва о могућностима привређивања у руралном подручју
- подршка преласку на органску, био и друге видове неконвенционалне пољопривредне производње
- подршка креирању комплексне руралне туристичке понуде (повезивање сеоског, винског, ловног ,агро и других видова туризма)
- поједностављење процедура у области оснивања фирми
- подршка регистрацији пољопривредних газдинстава
- јачање предузетништва и микробизниса на руралном подручју
- подршка улагању становништва из Дијаспоре у област руралног развоја
- подршка активностима на промоцији општине и брендирању локалних производа
- подршка међуопштинској/регионалној сарадњи у области руралног развоја, брендирања и промоције ширег региона

3. Задржавање становништва у руралном подручју кроз унапређење

квалитета живота локалног становништва

Мере имплементације

- даље унапређење стања путне и комуналне инфраструктуре у руралним подручјима као и савременог система веза

- унапређење социјалне и здравствене заштите руралног становништва
- унапређење образовања и културног живота становништва у руралном подручју
- подршка активностима младих и жена у области самозапошљавања у руралном подручју
- реализација пројеката којима се решавају еколошки проблеми
- унапређење еколошке свести руралног становништва

4. Унапређење стања животне средине

- активности на раеализацији стратешких докумената у овој области
- активности на прилагођавању климатским променама и
- ублажавању њиховог штетног утицаја
- израда Стратегије / Плана деловања у овој области
- реализација специфичних активности

Индикатори успешности мера

1. Повећање конкурентности пољопривредне производње

Индикатори успешности мера

- број нових производних и прерадних капацитета
- број промоционих активности у циљу пласмана пољопривредних производа
- број нових удружења пољопривредних произвођача и њихових заједничких активности
- површина комасираних површина на целој територији општине
- површине опремљене системима за наводњавање
- број едукативних догађања/ број примера примене нових трендова у пољопривреди

2. Повећање и диверзификација запослености и извора прихода на руралним подручјима

Индикатори успешности мера

- број едукативних акција у циљу унапређења знања локалног становништва о могућностима привређивања у руралном подручју
- број субвенција/средства уложена за прелазак на органску, био и друге видове неконвенционалне пољопривредне производње /број активних производних процеса
- број пројеката комплексне руралне туристичке понуде (повезивање сеоског, винског, ловног и других видова туризма)
- време за реализацију и број процедура у области оснивања фирми

- број новорегистрованих пољопривредних газдинстава по годинама
- број субвенционираних предузетника и микробизниса на руралном подручју /број активних процеса
- број стимулативних мера за Дијаспору у циљу инвестирања у рурални развој/ број инвестиционих примера
- број активности на промоцији општине и брендирању локалних производа / оцена пласмана локалних производа
- број пројеката међуопштинске/регионалне сарадње у области руралног развоја, брендирања и промоције ширег региона/ листа брендираних и промовисаних производа

3. Задржавање становништва у руралном подручју кроз унапређење

квалитета живота локалног становништва

Индикатори

- број пројекта унапређења стања путне и комуналне инфраструктуре у руралним подручјима као и

савременог система веза/ дужина изграђене инфраструктуре

- број, врста и квалитет уведених и пружених услуга социјалне и здравствене заштите руралног становништва

- број активности на унапређењу образовања и културног живота становништва у руралном подручју

- број пројекта младих и жена у области samozапосљавања у руралном подручју

- број подржаних еколошких пројеката

- број едукативних акција у циљу унапређења еколошке свести руралног становништва

4. Унапређење стања животне средине

Индикатори

- број и резултати активности на реализацији стратешких докумената у области заштите животне средине

- урађена Стратегија / План деловања у области прилагођавања климатским променама

- реализација специфичних активности

РЕЛЕВАНТНОСТ ПРЕДЛОЖЕНИХ ПРОГРАМА И МЕРА У СТРАТЕГИЈИ РУРАЛНОГ РАЗВОЈА У ОДНОСУ НА ЦИЉЕВЕ И ПРИОРИТЕТЕ НАЦИОНАЛНЕ СТРАТЕГИЈЕ ПОЉОПРИПРЕДЕ И РУРАЛНОГ РАЗВОЈА

Стратешки циљеви на националном нивоу	Приоритетна подручја на националном нивоу	Планирани програми на локалном нивоу	Предложене мере на локалном нивоу
Раст производње и стабилност дохотка произвођача	Стабилизација дохотка у пољопривреди, Финансирање пољопривреде и руралног развоја и управљање ризицима	Повећање и диверзификација запослености и извора прихода на руралним подручјима	Унапређење знања локалног становништва о могућностима привређивања у руралном подручју Подршка преласку на органску, био и друге видове неконвенционалне пољ. производње Подршка креирању комплексне руралне туристичке понуде-повезивање сеоског, винског, ловног и других видова туризма) Поједностављење процедура у области оснивања фирми Подршка регистрацији пољопривредних газдинстава Јачање предузетништва и микробизниса на руралном подручју Подршка улагању становништва из Дијаспоре у област руралног развоја Подршка активностима на промоцији општине и брендирању локалних производа Подршка међуопшт./регионалној сарадњи у области руралног развоја, брендирања и промоције ширег региона
Раст конкурентности уз прилагођавање захтевима домаћег и иностраног тржишта и техничко –технолошко унапређење сектора	Унапређење система трансфера знања и развој људских потенцијала, Технолошки развој и модернизација пољопривредне производње и прераде,	Повећање конкурентности пољопривредне производње	Подршка улагањима у производне и прерађивачке капацитете Подршка пласману пољопривредних производа Подршка удруживању пољопривредних произвођача и њиховим заједничким активностима

	Развој тржишних ланаца и логистичке подршке сектору, Унапређење квалитета и сугурности производа		Реализација комасације на целој територији општине Реализација пројеката у области наводњавања Унапређење знања локалног становништва о новим трендовима у пољопривреди
Одрживо управљање ресурсима и заштита животне средине	Ефикасно управљање земљиштем и повећање доступности, Унапређење стања физичких ресурса, Прилагођавање и ублажавање утицаја климатских промена, Заштита и очување животне средине и очување природних ресурса	Активности на прилагођавању климатским променама и ублажавању њиховог штетног утицаја	Израда Стратегије / Плана деловања у овој области реализација специфичних активности
Унапређење квалитета живота и смањење сиромаштва	Очување пољопривреде, природних и људских ресурса у поручјима са пограничним производним ресурсима у пољопривреди, Диверзификација руралне економије и очување природне и културне баштине	Задржавање становништва у руралном подручју кроз унапређење квалитета живота локалног становништва	Унапређење стања путне и комуналне инфраструктуре руралним подручјима као и савременог система веза Унапређење социјалне и здравствене заштите руралног становништва Унапређење образовања и културног живота становништва у руралном подручју Подршка активностима младих и жена у области samozапосљавања у руралном подручју Реализација пројеката којима се решавају еколошки проблеми Унапређење еколошке свести руралног становништва
Ефикасно управљање јавним политикама и унапређење институционалног оквира развоја пољопривреде и руралних средине	Унапређење социјалне структуре и јачање социјалног капитала, Модернизација и прилагођавање институција и законодавства		Израда стратешких докумената, реализација планираних активности

ОБРАЗЛОЖЕЊЕ МЕРА

Интензиван и просперитетан рурални развој није могућ без **повећања конкурентности пољопривредне производње** што пре свега подразумева већа улагања у пољопривредну производњу, модернизацију пољопривредних имања али и у унапређење знања локалних произвођача и подршке њиховом удруживању у производњи и пласману пољопривредних производа.

Без обнове дотрајале механизације, подизања нових објеката у сточарству, повртарству и изградње прерађивачких капацитета, није могуће осигурати повећање дохотка који настаје у пољопривредној производњи и који је један од главних мотива за останак становништва на одређеном руралном подручју. Дугогодишњи неповољни услови за рентабилно пословање пољопривредне производње, допринели су слабљењу инвестиционе моћи како пољопривредних произвођача, тако и пољопривредних организација на свим нивоима. Поред тога, неповољни услови кредитирања код пословних банака, смањују

могућност задуживања пољопривредних произвођача, под условима који могу осигурати враћање кредитних средстава.

Повећање конкурентности пољопривредне производње подразумева модернизацију пољопривредне производње кроз увођење нових технологија, развој нових производа, смањење трошкова производње и тд.

За подстицање оваквих промена треба подржати све активности у области информисања и едукације пољопривредних произвођача као и стимулирати сарадњу међу пољопривредним произвођачима унутар појединих области пољопривредне производње (повртарство, воћарство, виноградарство, пчеларство, цвећарство...), на општинском и регионалном нивоу.

Промоција пољопривредних производа може се одвијати путем сајмова, различитих локалних манифестација, изградом маркетинг планова, организацијом посета заинтересованих актера. На тај начин успостављају се блиски односи између произвођача и потрошача, али се потрошачима шаље порука о квалитету локалних производа и

о специфичним методама узгоја и прераде, који морају бити у складу са прокламованим принципима заштите животне средине.

У циљу спровођења ове мере потребно је анимирати и све угоститељске објекте, хотеле, продавнице брзе хране, да се овим производима снабдевају од локалних произвођача, јер на тај начин промовишу локалне производе и јачају руралну економију.

Такође, неопходно је да локална самоуправа, преко аграрног буџета, настави са подршком регистрованим пољопривредним газдинствима у обезбеђивању новчаних средстава за инвестиције у модернизацију пољопривредне производње увођење нових технологија, развој нових производа смањење трошкова производње и удруживање пољопривредних произвођача у циљу унапређења производње и пласмана пољопривредних производа. Такође, потребно је да се мере у аграрном буџету стално иновирају и прилагођавају актуелном стању и потребама руралног сектора.

Веома је важно да се на нивоу општине реализију пројекти од општег значаја за целу територију општине почев од израде планске документације, унапређења инфраструктуре до комплетирања комасације на целој територији општине и увођења система за наводњавање.

Повећање и диверзификација запослености и извора прихода на руралним подручјима је приоритет за чију реализацију је неопходно унапређење знања локалног руралног становништва о бројним могућностима које пружају локални рурални ресурси.

И ако се из свега до сада изнетог, за пољопривредну производњу на територији општине Неготин може рећи да је је диверзификована, степен њене диверзификације, обима и квалитета још увек није довољно висок нити је као такав успео да успори и спречи негативне развојне трендове у руралном подручју. За повећање и диверзификацију запослености и извора прихода на руралним подручјима поред финансијских стимуланса, потребна је и отвореност и спремност локалног становништва да прихвати оне развојне процесе који су применљиви на локалном нивоу и који пружају могућност унапређења локалне производње као и спремност представника локалне самоуправе да такве процесе препозна и подржи.

Отвореност и спремност локалног становништва и представника локалне самоуправе потребна је и у области успостављања сарадње у области руралног развоја и ван локалних општинских оквира - на међуопштинском и регионалном нивоу.

На локалној самоуправи је и да у оквиру своје надлежности делокруга рада подржи процесе везане за поједностављење процедура у области оснивања фирми, регистрацији пољопривредних газдинстава, јачање предузетништва и микробизниса на руралном подручју.

Посебно важне су све активности које локална самоуправа спроводи у циљу анимирања **Дијаспоре** за улагање у област руралног развоја јер ова социо - економска категорија становништва још увек није нашла своје адекватно место и улогу у руралном развоју општине Неготин упркос изузетним људским и финансијским ресурсима који је карактеришу.

Како ни један развојни процес, без обзира на свеобухватност, комплексност и осмишљеност стратешког приступа није могућ без људских ресурса, тако ни све мере креиране у циљу унапређења руралног развоја нису могуће без активног укључења становништва у развојне процесе. Зато је пре свега **неопходно задржати локално**

становништво у руралним подручјима или стимулирати његов повратак у та подручја као предуслов сваког даљег развоја руралне територије.

Да би се овај приоритетни циљ могао остварити, потребно је стално радити на спровођењу мера које доприносе изједначавању статуса и квалитета живота становништва у урбаном и руралном подручју. Ту се пре свега мисли на мере везане за унапређење инфраструктуре, социјалне и здравствене заштите, образовања, унапређења животне средине и процесима самозапосљавања локалног становништва.

Ово подразумева реализацију релевантних програма и пројеката којима локална заједница мора посветити посебну пажњу због позитивног утицаја на рурални развој општине.

Закључак

У току јавне расправе, програми и мере предложени Стратегијом руралног развоја општине Неготин добили су подршку јавности, тачније релевантних субјеката уз сугестије да је **унапређење инфраструктуре у руралним подручјима битан предуслов свих даљих развојних активности**. Као јако важне, наведене су мере подршке пољопривредној производњи као и подршка развоју туризма у руралним подручјима- вински, етно, агро и остали видови туризма. Као аргумент за подршку развоју туризма наводе се богатство и разноликост етно садржаја и мноштво споменика културе и природних лепота у руралном подручју општине (Црква брвнара, појате, традиционална сеоска архитектура) као и неговање етно музичког наслеђа и фолклора.

Ове сугестије говоре о добром увиду локалног становништва у могућности туристичке валоризације локалних ресурса. У току јавне расправе, од стране представника Привредног савета као и од стране г.Бранка Милића, експерта за рурални развој из ГИЗа, добијена је сугестија да се уз предложене развојне мере дефинишу и одговарајући индикатори којима би се мерила успешност реализације истих, што је и унето у Стратегију. Такође, у процесу усвајања овог стратешког документа, наглашена је **важност унапређења стања животне средине** нарочито у области управљања отпадом као и неопходност интензивирања активности у овој области, санкционисања еколошки неприхватљивог понашања и подизања еколошке свести становништва.

Закључак радне групе за израду Стратегије руралног развоја општине Неготин је да је у циљу интегрисаног приступа пролематици локалног одрживог развоја, потребно да Координациони тим за имплементацију Плана СЛОП 2012- 2012 у наредном периоду синхронизовано прати реализацију предложених мера наведених у Стратегији руралног развоја и процењује успешност и резултате њихове имплементације

Имајући у виду све до сада изложено, почев од већ реализованих програма и пројеката, преко усвојених докумената и свих, њима планираних, активности као и развијене свести о потребама и потенцијалима руралних области, може се закључити да ће локална самоуправа општине Неготин у сарадњи са локалним становништвом, наставити са усмеравањем расположивих ресурса на рурални развој општине.

Радна група за израду Стратегије руралног развоја

1. Маријана Ђорђевић, Одељење за друштвене делатности, привреду и развој, Канцеларија за локални економски и рурални развој, Координатор

2. Слађана Стојановић, Одељење за друштвене делатности, привреду и развој, заменик координатора
3. Миле Игњатовић, члан Општинског већа, члан
4. Вела Благојевић члан Општинског већа, члан
5. Александра Матић, Одељење за друштвене делатности, привреду и развој, Канцеларија за локални економски и рурални развој, члан
6. Мартин Поповић, Одељење за друштвене делатности, привреду и развој
7. Слободан Дијановић, шеф Службе за заштиту животне средине, члан
8. Дејан Никић, Удружење одгајивача домаћих животиња, члан
9. Драгослав Илић, удружење винара, члан
10. Зоран Никић, Мрежа за рурални развој
11. Владица Гавриловић, ПССС Неготин

На основу члана 32. Закона о пољопривредном земљишту („Службени гласник РС“, бр. 62/06, 65/08 и 41/09), и члана 42. Статута општине Неготин („Сл. гласник РС“, бр.22/2008), уз сагласност Министарства пољопривреде и заштите животне средине, бр.461-02-00244/2013-14 од 29.05.2014. године, Скупштина општине Неготин, на седници одржаној дана 03.07.2014. године, донела је

О Д Л У К У
О ДОНОШЕЊУ ПРОГРАМА КОМАСАЦИЈЕ ДЕЛА
КАТАСТАРСКЕ ОПШТИНЕ РАДУЈЕВАЦ ,
ОПШТИНА НЕГОТИН

Члан 1.

ДОНОСИ СЕ Програм комасације дела катастарске општине Радујевац, општина Неготин .

Члан 2.

Саставни део ове Одлуке је Програм комасације дела катастарске општине Радујевац, општина Неготин, фебруара 2014.године.

Члан 3.

Ову Одлуку објавити у „Службеном листу општине Неготин“.

Број:461-985/2014-I/08

Дана:03. 07. 2014. године

Неготин

СКУПШТИНА ОПШТИНЕ НЕГОТИН

ПРЕДСЕДНИК,

др мед. Љубисав Божиловић, с.р.

ПРОГРАМ КОМАСАЦИЈЕ

ДЕЛА КАТАСТАРСКЕ ОПШТИНЕ РАДУЈЕВАЦ (ОПШТИНА НЕГОТИН)



НЕГОТИН, фебруара, 2014. године

1. ОПШТИ ДЕО

1. УВОД

Комасација земљишта у катастарској општини Радујевац ће се реализовати из средстава Пројекта ” Рурални развој: Ефикасно управљање земљиштем“ који финансира ЕУ и Немачка влада, а спроводи ГИЗ, Министарство пољопривреде, шумарства и водопривреде Републике Србије и Општине Неготин.

Програм комасације (у даљем тексту: Програм) је документ који је израђен на основу ПРОЈЕКТНОГ ЗАДАТКА ЗА ИЗРАДУ ПРОГРАМА КОМАСАЦИЈЕ ДЕЛА КАТАСТАРСКЕ ОПШТИНЕ РАДУЈЕВАЦ, ОПШТИНА НЕГОТИН, усвојеног од стране Скупштине општине Неготин, на основу кога ће се спровести комасација на Комасационом подручју кога чини део Катастарске општине Радујевац на површини од око **2511** хектара (12537 катастарска парцела). На слици (

Слика) приказан је положај комасационог подручја у оквиру општине Неготин и катастарске општине Радујевац, док је на слици (

Слика) приказана граница комасационог подручја на основи ортофото плана.



Слика : Положај општине Неготин у Србији, катастарске општине Радујевац и комасационог подручја

За мањи део К.о. Радујевац површине око 283 хектара, већ је урађен програм комасације у оквиру пројекта сарадње Владе Републике Србије, Општине Неготин и Немачке организације ГИЗ. Након детаљније анализе одређено је да се комасација ради на целом подручју катастарске општине (укључујући и део од 283 хектара за који је већ урађен програм комасације) без грађевинског реона. Стога, овај програм се односи на цели ванграђевински реон катастарске општине Радујевац (општина Неготин).

Садржај и основна решења у Програму утврђена су у складу са Пројектним задатком за израду програма комасације, као и са одредбама Закона о пољопривредном земљишту и Закона о државном премеру и катастру.

За потребе израде Програма коришћена је и релевантна статистичка, просторно планска и техничка документација општине Неготин, као и геодетско-катастарска документација Републичког геодетског завода, Службе за катастар непокретности у општини Неготин.

На основу Програма општина Неготин ће донети Одлуку о спровођењу комасације, образовати Комисију за комасацију, донети начела комасације, обезбедити средства за финансирање радова и приступити јавним набавкама и уговарању радова на реализацији Програма комасације са лиценцираном геодетском организацијом и пратити реализацију радова.

Спровођење пројекта комасације у принципу ће следити европске стандарде „транспарентности, учешћа власника и одрживости“ у процесу комасације. Приликом оптимизације ових принципа, индикатори за остварење (мерење) успеха биће формулисани у току процеса.



Слика : Комасационо подручје на основи ортофото плана

2. ЦИЉ ИЗРАДЕ ПРОГРАМА

Циљ израде Програма комасације је дефинисање:

- комасационог подручја у оквиру катастарске општине Радујевац,

Укупна површина парцела у групи	203.4256	192.3361	305.5750	539.4500	279.8810	155.1676	551.6276
Број учесника у групи поседа	1035	265	208	193	56	22	8
Број парцела у групи поседа	1687	1137	2289	3502	1510	694	617
Просечна површ. парцеле у групи поседа	0.1206	0.1692	0.1335	0.1540	0.1854	0.2236	0.8940

Табела . Основни подаци о парцелама на комасационом подручју приказани по групама формираних на основу површина поседа учесника комасације

6. УЧЕШЋЕ ВЛАСНИКА ЗЕМЉИШТА (ПОЉОПРИВРЕДНИКА)

За време припремне фазе пројекта, власници земљишта и пољопривредници били су директно укључени. У оквиру јавног састанка који је одржан у Радујевцу-Неготин 26.03.2013. године представљена су им општа питања комасације. На том састанку су били представљене предности и добробити комасације. Власници су информисани о финансирању пројекта комасације и охрабривани да дају сопствене идеје

7. ПРАВНИ ОСНОВ И ДОКУМЕНТАЦИЈА ЗА ИЗРАДУ И ДОНОШЕЊЕ ПРОГРАМА

Правни основ

Код израде Програма комасације користити следеће прописе:

1. Закон о пољопривредном земљишту ("Службени гласник РС", бр. 62/06, 65/08 и 41/09),
2. Закон о државном премеру и катастру ("Службени гласник РС", бр. 72/09 и 18/10),
3. Закон о шумама ("Службени гласник РС", број 30/10),
4. Закон о планирању и изградњи ("Службени гласник РС", бр. 72/09 и 81/09),
5. Закон о водама ("Службени гласник РС", бр. 30/10 и 93/12),
6. Закон о јавним путевима ("Службени гласник РС", бр. 101/05 и 123/07),
7. Закон о локалној самоуправи ("Службени гласник РС", број 129/07),
8. Закон о финансирању локалне самоуправе, ("Службени гласник РС", бр. 62/06, 47/11 и 93/12),
9. Закон о враћању одузете имовине и обештећењу ("Службени гласник РС", број 72/11)
10. Закон о враћању утрина и пашњака селима на коришћење ("Службени гласник РС", број 16/92)
11. Закон о враћању (реституцији) имовине црквама и верским заједницама ("Службени гласник РС", број 46/06)
12. Закон о заштити животне средине ("Службени гласник РС", бр. 135/04, 36/09, 36/09 и 72/09);
13. Закон о заштити природе ("Службени гласник РС", бр. 36/09, 88/10 и 91/10);
14. Стратегија развоја шумарства Републике Србије, 2006. год.,
15. Уредба о утврђивању Водопривредне основе Републике Србије ("Службени гласник РС", број 11/02);
16. Стратегија развоја пољопривреде Србије ("Службени гласник РС", број 78/05),
17. Уредба о утврђивању програма извођења радова на заштити, уређењу и коришћењу пољопривредног земљишта за 2013. годину („Службени гласник РС”, број 29/13),
18. Правилник о садржини основа и програма газдовања шумама, годишњег плана и привременог годишњег плана газдовања приватним шумама ("Службени гласник РС", број 122/03),
19. Правилник о условима које са аспекта безбедности саобраћаја морају да испуњавају путни објекти и други елементи јавног пута ("Службени гласник РС", број 50/11),
20. Правилник о ближим условима, као и начину доделе и коришћења средстава из годишњег програма коришћења средстава буџетског фонда за шуме Републике Србије и буџетског фонда за шуме Аутономне покрајине ("Службени гласник РС", број 17/13).

Документација

За израду Програма користиће се сва расположива техничка и друга документација која се односи на подручје Општине Неготин, односно комасационо подручје и то:

- Просторни план општине Неготин (2011.),
- Стратегија одрживог развоја општине Неготин 2012. – 2021. (2012.)
- Стратегија развоја пољопривреде општине Неготин 2010. – 2015. (2008.),
- Главни пројекат одводњавања Неготинске низије, Енергопројект, Београд, 1990.год,
- Попис становништва, домаћинстава и станова у Републици Србији, 2011. Год.
- Годишњи програм заштите, уређења и коришћења пољопривредног земљишта за текућу годину,
- Планска (урбанистичка) и техничка документација везана за јавну и локалну инфраструктуру као и за пројекте везане за пољопривредно и шумско земљиште.

Документација о својини и другим стварним правима на непокретностима, као и друга документација катастра непокретности Службе за катастар Републичког геодетског завода у општини Неготин.

1.8. ПРАТЕЋА ДОКУМЕНТАЦИЈА

Докази да извођачи радова испуњава услове за израду програма комасације

Геодетска лиценца првог реда





2. ИЗВОДИ ИЗ ПРОСТОРНОГ ПЛАНА, СТРАТЕГИЈЕ ОДРЖИВОГ РАЗВОЈА ОПШТИНЕ НЕГОТИН И СТРАТЕГИЈЕ РАЗВОЈА ПОЉОПРИВРЕДЕ ОПШТИНЕ НЕГОТИН РЕЛЕВАНТНИ ЗА КОМАСАЦИОНО ПОДРУЧЈЕ

Комасационо подручје је у потпуности обухваћено, односно у већем или мањем обиму плански разрађено у Просторном плану општине Неготин (ППОН) као и у наведеним стратешким документима. Сходно томе ће се дати само основни и скраћени прикази из ППОН и стратешких докумената релевантни за комасационо подручје: постојећег стања, принципи и циљеви просторног развоја, основна планска решења и основе просторног развоја.

2.1. ПРИКАЗ И ОЦЕНА ПОСТОЈЕЋЕГ СТАЊА

На структуру и коришћење простора у подручју општине Неготин утицао је њен специфичан положај и историјски развој, ресурси и вредности, као и развојни процеси који су се одвијали у прошлости а нарочито у протеклих неколико деценија. Поред природних, на начин просторног развоја су у знатној мери утицали и антропогени фактори, често нарушавајући природне услове и могућности. Недостатак јасних перспектива развоја довео је до масовног емигрирања у иностранство (радоспособног и малдог) становништва остављајући за последицу изузетно неповољну демографску структуру и драстичан пад броја становника

Природни ресурси. Просторни и геотектонски положај који заузима терен Општине Неготин, као и морфолошке и педолошке карактеристике, одражавају се на посебности у погледу ресурса који проистичу из тих природних услова.

Карактеристике рељефа овога простора, као последица геолошке грађе, тектонских и езогених процеса, могу се исказати висинским обласима и експозицијом, као показатељима релевантним за валоризацију кроз коришћење земљишта.

Према висинским зонама, терен се може грубо поделити на три целине:

- зона са надморским висинама испод 300m. Ово су висине које преовлађују на овом простору (преко 70%, односно 785km²);
- зона са 300-800m (297km², односно око 27%);
- зона са висинама преко 800m (само око 0,6% или 7km²).

У погледу експозиције, преовлађују равничарски терени без одређене експозиције, као и они експонирани ка југоистоку.

У структури нагиба терена преовлађују благи нагиби (до 5% и 5-10%), што се позитивно одражава, како на повољности за пољопривредну производњу (мала деградација земљишта ерозионим процесима), тако и на изградњу стамбених и инфраструктурних објеката. Наравно, повољност за градњу на теренима са нагибима испод 1% зависи од водопропустљивости подлоге, односно евентуалне могућности задржавања површинских вода у зони темељења.

Пољопривредно земљиште. На основу елемената природне средине, на простору општине Неготин се могу издвојити три агроеколошке, физиономске целине:

Равничарски део обухвата тзв. Неготинску депресију или раван и алувијалне равни поред река Тимок и Дунав. Састоји се из три целине: Кобишничког платоа на истоку, Праховско–радујевачке равни или тзв. дунавске терасе на северу и дна депресије у околини градског насеља, која се састоји од Неготинског и Кривога блата. У равничарском делу посматраног простора формирана су земљишта најбољег квалитета (ритске црнице, алувијално тло), припадају земљиштима прве класе, и уз примену агротехничких мера могу се постићи високи приноси пољопривредних односно ратарских култура. На простору између Прахова и Радујевца заступљене су и гајњаче у мањим партијама. У том рејону постоје повољни услови за гајење поврћа, које се махом производи за потребе домаћинства, изузев бостана који је намењен тржишту. Од ратарских култура највише се гаји пшеница и кукуруз, као и индустријско биље, поврће и крмно биље.

Пољопривредне површине на посматраном подручју се постепено смањују због изградње насеља у равничарском делу где је лоцирано градско насеље и центар општине, док у брдском делу површине зарастају у шикаре и шуме услед све присутнијег процеса депопулације. Са аспекта пољопривредне производње нарочито је важно што није дошло до већег смањења површина, највеће смањење је у атарима села. Смањују се обрадиве површине, али постоје и индиције ка тзв. рационалном смањењу пољопривредних површина.

Шумско земљиште. Површине под шумама су углавном концентрисане у западним и северозападним брдским деловима територије. Највиши делови су обрасли буковим шумама, док се храстови налазе у обраслим деловима испод букових. Шикаре граба и храста честе су на плитким и сувим земљиштима, а на најсиромашнијим супстратима се налазе шуме црног граба и црног јасена. У низијским деловима терена, на просторима честог меандрирања Дунава у прошлости, очувани су остаци шума врбе и тополе. Без обзира на то да ли је функција шума производна или заштитна, може се рећи да постоји велика разноликост у погледу врста дрвећа на овој територији. Такође, у склопу ливадске вегетације присутан је велики број врста лековитог биља, односно врста које представљају сировину за производњу лекова и козметичких препарата (пелен, велебиље, хајдучица, камилица, кичица, кантарин...). У неким сеоским подручјима постоји традиција у сакупљању ових сировина, али се осећа недостатак прерадних капацитета (сушара или погона за екстракцију) и институционално уређивање ових делатности.

Саобраћај. Општина Неготин са суседним општинама и ширим окружењем остварује везе мрежом држаних путева I и II реда, железничком пругом и пловним путем. Општином пролазе трасе државних путева (ДП) I реда у дужини од 94,4km. Заступљеност постојећих ДП II реда је 33,4% и општинских путева 41,29%. Од 154km општинских путева 65% је са савременим коловозом.

У саобраћајном смислу Општина се ослања на ДП I реда бр. 24 и бр. 25, преко којих се остварују директне везе са Пожаревцем, Београдом и коридором X, дунавском магистралом на северу и државним путем бр. 5 (E-761) и Нишем на југу. Мрежу ДП II реда чине: ДП бр. 106а, ДП бр. 248, ДП бр. 248а, ДП бр. 249, ДП бр. 254, ДП бр. 260 и ДП бр. 278, укупне дужине око 124,56km. Стање коловозне конструкције ДП I реда се може оценити као задовољавајуће, уз потребу рехабилитације појединих деоница. Стање ДП II реда није задовољавајуће и не одговара рангу пута. Ширина коловоза је од 4,0 до 7,0m, са обостраним банкима од 1,0m, али без савременог коловозног застора на 3km путева. Транзитни саобраћај се води трасом ДП I реда бр. 24 и бр. 25 који пролазе кроз центар градског насеља Неготин водећи до луке „Прахово“. Општинска путна мрежа, дужине 154 km је разграната и по положају траса налази се на коридорима саобраћајних захтева, али је 35% мреже без савременог коловоза. Линије локалног јавног превоза су бројне и омогућавају везу општинског центра са већином насеља у Општини.

Водопривредна инфраструктура. Од површинских вода на територији општине Неготин најзначајнији је Дунав, који је источна граница општине и река којој гравитирају све остале воде. Хидролошки, на другом месту по важности је Тимок, река која је само својим најнизводнијим делом у општини Неготин. Од осталих токова би требало истаћи Слатинску, Замну, Јасеничку и Сиколску реку које настају на крајњем западу општине испод врхова Мироча, В. Гребена и Дели Јована и дренирајући око 90 % проучаваног простора уливају се у Дунав и Тимок. Основне особине воде Дунава које су од значаја за становнике Крајине и које изазивају одговарајуће промене у њој су пронос наноса (због Ђердапа II), квалитет и температура воде (риболов, туризам), лед (саобраћај). Генерално Општина није богата водним земљиштем (свега 2% у укупном билансу).

Заштита животне средине и културних вредности. На основу анализе и оцене постојећег стања може се констатовати да се територија општине Неготин одликује релативно очуваном животном средином. Полазећи од стања квалитета животне средине утврђене су следеће категорије животне средине:

1. Подручја загађене и деградиране животне средине. У ова подручја спадају: а) Подручје око ИХП „Прахово“, укључујући индустријске депоније на територији месне заједнице Прахово (депонија фосфогипса и депонија пиритне изгоретине), као и део територије месне заједнице Радујевац, који је због руже ветрова под највећим

- утицајем прашине са ових депонија и издувних гасова из фабрике; б) Подручје депоније комуналног отпада у Неготину; и ц) Мелиорациони канал који служи као реципијент непречишћених отпадних вода градског насеља Неготин. Водама из канала угрожено је градско насеље Неготин, као и сеоска насеља Кобишница и Буковче.
2. Подручја угрожене животне средине, са мањим утицајима на човека, живи свет и квалитет живота. У ову групу спадају: а) Територија градског насеља Неготин, угрожена саобраћајем и котларницама, тресетиште; б) Дивље депоније у сеоским насељима; ц) Делови територија месних заједница Србово и Самариновац, које су због руже ветрова повремено под утицајем прашине са депонија и издувних гасова из ИХП Прахово; д) Подручја око државних путева I реда; е) Подручје фарми – Кобишница; ф) Ђердап II; г) Лука Прахово; х) Реке Дунав и Тимок; и) Железничка пруга; ј) Каменоломи - Слатина, Штубик.
 3. Подручја квалитетне животне средине (шумска подручја, туристичке зоне контролисаног развоја, пољопривредне, воћарске и виноградарске зоне, подручја са природном деградацијом, ливаде и пашњаци, ловна и риболовна подручја, водотоци II класе) са преовлађујућим позитивним утицајима на човека, живи свет и квалитет живота. Овде спадају: а) Излетиште Бадњево; б) Пољопривредне површине; и ц) Средњи и доњи токови река – Сиколске, Јасеничке, Замне и Слатинске реке.
 4. Подручја веома квалитетне животне средине, у којима доминирају позитивни утицаји на човека и живи свет. У ова подручја спадају: а) Подручја заштићених природних добара: општи резерват природе Буково, споменик природе „Прерасти у кањону Вратне“, споменик природе „Тунелска пећина – прераст у кањону Замне“ и споменик природе "Сутеска Сиколске реке са водопадом на Мокрањској стени"; б) ИВА "Ђердап", РВА "Ђердап" и РВА "Дели Јован"; ц) Изворишта и горњи токови река – Сиколске, Јасеничке, Замне и Слатинске реке; д) Стевањске ливаде; е) Подручја око заштићених манастира и објеката геоморфолошког, петрографског и хидролошког наслеђа; врело Шаркамен.

Најстарији трагови насељавања на подручју данашње Неготинске крајине потичу из периода неолита, о чему сведоче остаци пронађени на обали Дунава у насељима Душановац, Прахово и Радујевац. Ово, заједно са мноштвом налаза са ширег подручја, повезује Неготинску крајину са ширењем културе Лепенског вира у њеном зрелом и позном – неолитском периоду. Уопште узев, археолошки материјал са подручја Ђердапа и његовог непосредног залеђа указује на активно присуство мезолитских и неолитских насебина на овом простору, са заоставштином специфичне и богате материјалне културе, траговима византије и средњег већа, те споменицима културе из новог доба. Из овог широког временског распона историје Неготинске крајине, на подручју општине остало је очувано изузетно богато културно наслеђе.

2.2. ПРИНЦИПИ И ЦИЉЕВИ ПРОСТОРНОГ РАЗВОЈА

На основу спроведене анализе и тенденција просторног развоја, у ППОН, дефинише се дугорочна **ВИЗИЈА** општине Неготин која ће да буде:

Просторно-функционално позиционирана, саобраћајно приступачна, демографски стабилна, регионално препознатљива и афирмисана на бази валоризације сопствених потенцијала и положаја, уз очување квалитетне животне средине

Под основним принципима планирања подразумевају се Водећи принципи за одрживи просторни развој усвојени на конференцији министара одговорних за регионално/просторно планирање (СЕМАТ) 2000.године у ХанOVERу. Поред водећих принципа, значајну оријентацију у просторном развоју целе територије Србије, тиме и јединица локалне самоуправе, представљају усвојене разне декларације, агенде, стратегије и повеље. Полазну основу за дефинисање визије и циљева просторног развоја, чини стање кључних фактора просторног развоја и активирање развојних потенцијала општине Неготин. Нарочито ће бити значајно јачање одрживости, идентитета, конкурентности, кохезије и конкуретности, као и унапређење управљања просторним развојем општине, с обзиром да у пракси просторног планирања у Србији основни принципи планирања још увек нису заживели у мери у којој је то неопходно.

У складу са постављеном визијом и сагласно Нацрту Просторног плана Републике Србије (2010) и осталим стратешким документима националног и регионалног нивоа просторни развој општине Неготин засниваће се на поштовању следећих **ПРИНЦИПА**:

1. **Полицентричност** – уравнотеженост унутар територије Општине и умрежавање у систем насеља ван ње. Полицентричност као основ смањења развојних дисбаланса у Општини и региону. Подстицање развоја мањих насеља (центара заједнице села) као носилаца функција и основе за интеграцију ширих простора.
2. **Децентрализација функција и активности** – као основ полицентричности унутар Општине
3. **Одрживост** – као основни модел уједначења урбано-руралног развоја, употребе ресурса и боље функционалне повезаности насеља, као и однос свих активности према условима унапређења и очувања животне средине
4. **Унапређење идентитета** – представља основ и подршку за развој привреде и посебно за развој туризма, али и за осећај припадности грађана територији на којој живе. Унапређење квалитета архитектуре и њене естетске, еколошке и економске одрживости као и као и ревитализација традиционално препознатљивих елемената простора и активности (вино, прерасти, Мокрањац, Дунав и др.) ће помоћи да се формира нови бренд Општине.
5. **Корелативност** – вертикална и хоризонтална усаглашеност између планских пропозиција виших хијерархијских нивоа, те сарадња између суседних и даљих општина и различитих сектора унутар саме Општине
6. **Приступачност** – унапређење саобраћајне доступности и унапређење техничких инфраструктурних система као фактора коришћења потенцијала и равномернијег развоја. Овај принцип подразумева повезивање и приступачност општине у регионалном контексту свим видовима саобраћаја као и магистралних енергетских, хидротехничких и

информационо-телекомуникационих система. Одговарајућа социјална инфраструктура треба да буде обезбеђена у свим насељеним местима, према рангу на коме се место налази, а у свему према могућностима општине.

7. **Конкурентност** – подизање економске снаге Општине кроз њено боље организовање и умрежавање, те успостављање политика развоја сеоских насеља које би омогућиле повећање комуналне опремљености, производних капацитета и јавног садржаја у њима.
8. **Флексибилност** – подразумева одговарајући однос између "крутих" планских решења, која могу допринети атмосфери сигурности за инвестирање и заштити угрожених подручја или земљишта и "флексибилних" планских решења у намени површина која се могу прилагодити економским, социјалним и технолошким трендовима и стимулисати иновације. Ово подразумева и стално праћење имплементације Плана и правовремено реаговање у случају промена уколико то објективне околности налажу.
9. **Предострожност** – када је потенцијална штета од одређене активности озбиљна или неповратна, недостатак поузданости у стварне утицаје не би требало да буде основа за доношење неодговарајућих планских одлука, већ би активност требало планирати на некој другој, прихватљивијој локацији.
10. **Кохерентност** – омогућавање равномерног регионалног развоја Општине на основу сарадње и умрежавања насеља и активирање територијалног потенцијала.
11. **Приватно-јавно партнерство** – у остваривању планских приоритета и решења и дефинисању развојних политика Општине.

Принципи просторног развој општине Неготин подразумевају синхронно деловање локалних и националних (регионалних) институција на унапређењу данашњег стања, као и активно учешће свих институција, привредних и других актера, као и целокупног становништва.

У Прилогу број 1 приказан је план намене површина према ППОН.

2.3. ОСНОВНА ПЛАНСКА РЕШЕЊА

Концепција развоја заштите, уређења, коришћења и развоја природних система и ресурса подразумева:

- развој савремене и атрактивне пољопривредне производње, здраве хране, лековитог биља, мини фарми специфичних производа
- стимулисање отварања погона за прераду пољопривредних производа (хладњаче, сушаре за лековито биље...) и стварање могућности да се у ову сврху искористе постојећи објекти (зграде сеоских задруга, напуштени војни објекти и сл.)
- искоришћавање шумског и пољопривредног отпада за енергетске сврхе
- организовано сакупљање, прерада и пласман шумских плодова и лековитог биља
- извођење детаљних хидрогеолошких истраживања са сврхом дефинисања могућих изворишта за изградњу нових регионалних водовода
- стимулисање отварања мањих погона за експлоатацију техничког камена и других геолошких грађевинских материјала
- приликом отварања нових лежишта у близини заштићених зона, дозволити само примену оних технолошких поступака који неће негативно утицати на околину
- спречавање штете коју дивљач причињава пољопривредним културама
- стимулисање изградње малих хидроелектрана на локацијама одређеним катастром Министарства рударства и енергетике
- омогућавање услова за пројектовање и изградњу ветроелектрана.

Пољопривредно земљиште. Заштита и коришћење пољопривредног земљишта и пољопривредне производње на просторима општине Неготин заснива се на пуном планском и одрживом коришћењу природних услова за унапређење пољопривредне производње, усмеравање ка конкурентности пољопривреде на тржишту, водећи рачуна о демографском опоравку и одрживом развоју, производња тржишних вишкова и производња здраве хране, уз адекватну заштиту пољопривредног земљишта и стварање услова за побољшања материјалног положаја пољопривредника уз диверзификацију руралне економије.

У циљу очувања пољопривредног земљишта и смањења конфликта просторних интреса издвајају се следећи приоритети, као и правила коришћења пољопривредног земљишта:

- **заштита пољопривредног земљишта** од свих видова деградације, наменско коришћење пољопривредног земљишта, спречавања деградације педолошког слоја, тако и од прекомерне и неадекватне примене хемијских средстава у пољопривредној производњи, немарног складиштења и примене стајњака и осоке, еколошки безбедном уништавању амбалаже од пестицида и сл., уз увођење мониторинга квалитета пољопривредног земљишта и пољопривредних производа;
- **успостављање еколошки оптималних односа** између пољопривредних, шумских и других површина:
 - умрежавањем пољопривредног земљишта у разне видове заштитног зеленила, сходно конфигурацији терена, хидролошким условима, начину коришћења земљишта, величини потеса и сл.;
 - адекватнијом и широм применом агроеколошких мера у вегетационом периоду (заокруживањем мера заштите од плављења и бујичних токова; изградњом савремених система за наводњавање, који омогућују рентабилно и еколошки безбедно коришћење воде у пољопривредној производњи);

- заснивањем сејаних ливада на маргиналним ораницама (VII и VIII катастарске класе) и претварањем пољопривредног земљишта VII и VIII катастарске класе у шумско земљиште, али е и задржавање одређених површина за ратарско-повртарску производњу у вишим пределима ободних планина, превасходно у функцији очувања наслеђене мреже насеља;
- обновом дотрајалих и оснивањем нових засада воћа и винове лозе на агро-еколошки и пејзажно погодним локацијама и др.;
- кроз обезбеђење подстицајних средстава за реализацију програма одводњавања, наводњавања, комасације и комплексног уређења пољопривредног земљишта (пољски путеви, заштитно зеленило, педолошка евалуација и мониторинг и сл.);
 - **развијање и спровођење програма комасације земљишта у склопу целовитог уређења насеља с атаром, уз обавезну примену савремених агроколошких стандарда у погледу:**
 - *спречавања ерозије;*
 - *успостављања еколошки безбедних односа између развоја биљне и сточарске производње (максимално два условна грла стоке на 1ha пољопривредне површине);*
 - *укључивања у плодород легуминоза и других култура (минимум 20%), односно примене прикладних агротехничких мера које регенеришу природну плодност земљишта;*
 - *одржавања органске структуре земљишта одговарајућим коришћењем пољопривредне механизације;*
 - **повећање тржишне конкурентности** пољопривредно-прехрамбеног сектора обезбеђењем услова за исплативи пласман производа органске пољопривреде и сл., улагањем у нове, квалитетније засаде воћа и квалитетних сорти грожђа на погодним површинама; изградњу погона за откуп и прераду пољопривредних производа кроз модернизацију постојећих и изградњу нових савремених прерађивачких капацитета, усклађених са европским стандардима; стимулисање отварања погона за прераду пољопривредних производа (хладњаче, сушаре за лековито биље...); рибњака и стварање могућности да се у ову сврху искористе постојећи објекти (зграде сеоских задруга и сл.)
 - **подизање општег ниво техничко-технолошке опремљености** породичне пољопривреде. Тракторски парк је већим делом амортизован и слабе погонске снаге. Недостају специјализоване прикључне машине, опрема за заштиту и негу винограда и воћњака, осавремењавање производње, транспорта и складиштења кабасте сточне хране, раскладна техника, апарати за мужу и сл.
 - **развијање производних, тржишних и друштвених услуга**, посебно у брдско-планинским селима, која су уз то и саобраћајно тешко доступна;
 - стварање услова за **удруживање** пољопривредних произвођача;
 - **заузимање пољопривредних површина** у непољопривредне сврхе може се вршити ради пошумљавања земљишта најслабијег производног потенцијала, за потребе водопривредне и саобраћајне инфраструктуре биће компензирано обезбеђењем техничких услова за рационално коришћење воде у биљној и сточарској производњи и повећањем саобраћајне доступности руралних насеља и пољопривредних површина; док је заузимање пољопривредног земљишта у туристичке, рекреативне и сличне сврхе условљено повећањем могућности за диверзификовање руралне економије и остваривања додатних прихода руралног становништва;
 - **јачање пословног повезивања** пољопривреде са компаративним делатностима (туризам, угостелство и сл.) ради директног пласмана производа у туристичкој понуди и подстицања диверзификације руралне економије развојем допунских делатности (сеоског туризма, кућне радиности, малих и средњих погона и сл.
 - неговање постојећег и унапређење **фонда дивљачи**, као претпоставке за развој ловног туризма;
 - организовано **сакупљање, гајење, прерада и пласман шумских плодова и лековитог биља**

Шуме и шумско земљиште.

Концепција развоја шумарства је заснована на заштити и унапређењу стања постојећих шума, уз рационализацију коришћења потенцијалних могућности станишта и уз максимално коришћење природног подмлађивања, како би се елиминисале категорије деградираних, а разређених шума и свело на најмању могућу меру.

У наредном периоду треба посветити већу пажњу заштити, подизању, санацији и узгоју шума, контролисаној сечи и повећању бројности и разноврсности дивљачи.

Општина Неготин је богата лековитим биљем и шумским плодовима. Сакупљање, гајење и прерада лековитог биља и шумских плодова је развојна могућност општине коју треба у већој мери активирати.

Водопривреда, воде и водно земљиште.

 Планска решења у оквиру водопривреде обухватају следеће:

- Очување постојећих изворишта, која ће без обзира на развој перспективног Тимочког регионалног водоводног система, бити коришћена за водоснабдевање и проглашавање водног земљишта у оквиру њихових зона санитарне заштите,
- Очување постојећих система за одводњавање и наводњавање Неготинске низије,
- Дефинисање и чување коридора за магистралне трасе водовода и канализационих колектора, дуж постојећих и планираних друмских саобраћајница,
- Одређивање и резервисање локација за ППВ и планирана ППОВ,
- Одржавање и развијање површина предвиђених за мелиорације у долинском појасу,
- Очување предеоних вредности и квалитета воде у сливовима потока,

- Одржавање постојећих водорегулација, линиских система и објеката одбране од великих спољашњих и унутрашњих вода,
- Стабилизацију обала, реконструкцију и изградњу насипа, уклањање растиња из речног корита,
- Дефинисање водопривредних површина у атарима села која ће се наводњавати из постојећих водотокова и планираних водоакмулација,
- Предвиди изградња акумулација на сливовима река: Сиколској, Вратњанској, Замни, Јасеничкој и Великом Тимоку а на локацијама које ће се накнадно дефинисати,
- Дефинисање водног земљишта у појасевима и зонама, за потребе водоснабдевања (изворишта), водопривредних делатности, водног саобраћаја, спорта и рекреације,
- Уклањање потопљених објеката из Дунава у приобаљу насеља Михајловац.

У функцији будућег привредног развоја, туристичких активности и очувања животне средине планска решења у оквиру одводњавања и наводњавања подразумевају следеће:

1. Планирани радови на одводњавању:

- Друга фаза одводњавања Неготинске низије слив ЦС Балта Маре (систем Б). Предвиђа изградњу система Б укупне сливне површине 5598 ха који се налази у сливу старог корита Дупљанске реке тј. обухвата слив између Дунава и левог насипа регулисане Јасеничке реке. Овај систем би се састојао од главног канала Б укупне дужине 8,7 км, мреже канала и нове црпне станице Балта Маре.
- Трећа фаза одводњавања Неготинске низије слив ЦС Србово (систем С). Предвиђа изградњу система С укупне сливне површине 1137 ха који обухвата уску површину између регулисане Јасеничке реке, Кобишничког платоа и источног дела Неготинског рита. Овај систем би се састојао од главног канала С укупне дужине око 8,00 км, секундарних канала и нове црпне станице Србово.

2. Планирани радови на наводњавању:

- Развијање хидросистема за наводњавање дела Неготинске низије коришћењем постојеће пумпне станице ИХП "Прахово" (Пилот систем). Предвиђа наставак изградње хидросистема за наводњавање дела Неготинске низије коришћењем постојеће пумпне станице "ИХП Прахово".

Развијање хидросистема за наводњавање целе Неготинске низије површине 11800 ха. Прва фаза – ЦС "Кусјак". ЦС "Кусјак" капацитета 5 м³/с предвиђена је да се постави узводно од пристаништа у Кусјаку. Резервоари ће бити лоцирани у зони Душановачког брда. Реализација изградње црпне станице Кусјак са резервоаром и разводном мрежом обезбеђује воду за преко 70% укупне површине предвиђене за наводњавање Неготинске низије. Друга фаза – ЦС "Косно Грло 3". ЦС "Косно Грло 3" капацитета 2 м³/с предвиђена је да се лоцира непосредно уз ЦС за одводњавање. Наводњавало би се 3744 ха у две висинске зоне. Резервоари би били лоцирани на око 2,7 км од црпне станице јер то диктирају услови на терену. Трећа фаза – ЦС "Радујевац". ЦС "Радујевац" капацитета 1,5 м³/с предвиђена је да се лоцира на Дунаву узводно од насеља Радујевац. Наводњавало би се површина од 1999 ха. До резервоара предвиђен је потисни цевовод дужине 500 м.

Становништво и мрежа насеља. Са становишта уравниотеженог развоја, уређења и коришћења простора, као и са становишта процеса који се одвијају у становништву Републике Србије, а посебно у њеном источном делу, планска концепција демографског развоја општине Неготин заснива се на:

- **успоравању негативних тенденција** у укупном кретању становништва кроз мере заустављања даљег пада природног прираштаја и смањивања и успоравања емиграције (исељавања) млађег и фертилног контингента становништва;
- **стварању економских, социјалних, политичких и културних миљеа** у циљу достизања нивоа демографског стања и процеса који би обезбедили просту репродукцију становништва;
- **подстицању селективног повратка**, посебно млађег и образованог контингента популације, из иностранства, кроз стварање економске и социјалне климе за њихово укључивање у привредне и друштвене активности у Општини;
- **стварању услова за повратак** наведеног контингента становништва у сеоска подручја општине (поједина сеоска насеља или центри заједница насеља), а не само у општински центар;
- **смањивању емиграције** младог и високообразованог становништва, као и унапређивање нивоа образовања старијих контингента становништва ради могућности запошљавања или наставка радних активности у новим привредним делатностима
- **развијању дневне миграције** на релацијама село град, село – центар заједнице насеља, а успоравање дефинитивних пресељавања.

Полазећи од досадашњег стања у просторном размешрају, кретању и квантитативно-квалитативним неопходно је усагласити:

- развој мреже насеља општине са демографским стањем и са планом будућег демографског развоја насеља појединачно и општине у целини;
- демографске промене са променама са привредним развојем и развојем заједничког и индивидуалног стандарда грађана;
- развој становништва са развојем и трансформацијом руралних и слабо, у социјално-економском смислу, развијених делова општине;

3. ПРИКАЗ И ОЦЕНА ПОСТОЈЕЋЕГ СТАЊА ПРИРОДНИХ И АНТРОПОГЕНИХ КАРАКТЕРИСТИКА КОМАСАЦИОНОГ ПОДРУЧЈА

1. ОЦЕНА СТАЊА ПРИРОДНИХ КАРАКТЕРИСТИКА И ОГРАНИЧЕЊА ПОДРУЧЈА

1. Хидролошке¹ и гидрографске² карактеристике

За утврђивање вишка и мањка воде на овом подручју извршена је анализа расположивих хидролошких и метеоролошких података.

Од површинских вода на територији општине Неготин најзначајнији је Дунав, који је источна граница општине и река којој гравитирају све остале воде.

Максималне падавине за трајања до 10 дана као непосредан узрок отицању узете су са кишомерне станице Неготин која се налази у центру подручја. Срачунато отицање за повратне периоде 5, 10, 20, 50 и 100 година и трајања отицаја за 1 до 5 дана приказана су у следећој табели.

Трајање отицања	Мах. специфична на отицања (мм) за повр. периоде				
	5	10	20	50	100
1 дан	18,1	24,0	34,1	37,1	51,6
2 дана	25,7	33,3	44,7	53,0	62,9
3 дана	31,8	40,2	48,5	59,9	68,9
4 дана	35,0	43,9	52,3	64,0	72,7
5 дана	40,2	48,9	57,2	69,4	79,6

Подручје Неготинске низије је у хидрогеолошком смислу истражено и проучавано у више наврата у последњем периоду. Урађен је знатан број структурно пијезометарских бушотина, опитних бунара, пробног црпљења, а у периоду од 1957. до 1965. и од 1973. до 1975. год. вршена су осматрања нивоа подземне воде.

Имајући у виду све до сада изведене истражне радове може се закључити да издански комплекс изграђују алувијалне насlage и то: повлатни алевритски полупропустан до слабопропустан слој, водоностан слој кога чине крупнозрни пескови, песковити шљункови и подински водонепропусни глиновити слој.

Повлатни слој у зони насеља Радујевац има дебљину 2-6 м док у ниским деловима Неготинске низије више варира и износи 2-11 м. Дебљина водоносног слоја износи до 20 м.

Коефицијент филтрације водоносног шљунковито-песковитог слоја варира од $1,0 \times 10^{-5}$ до $5,0 \times 10^{-2}$ м/сец са преовлађујућим коефицијентима реда величине 10^{-3} м/сец. Повлатни полупропусни до слабопропусни слој има коефицијент филтрације који варира од $1,7 \times 10^{-9}$ до $1,7 \times 10^{-6}$ м/сец, док гранулометријске анализе подинског водонепропусног слоја указују на коефицијент филтрације реда величине 10^{-10} .

Кретање подземних вода овог подручја генерално је усмерено ка Дунаву као најзначајнијем дренажу. На северном делу Неготинске низије струјање је усмерено од запада ка истоку, односно од виших делова терена у зони Прахова ка Радујевцу и ушћу Јасеничке реке.

Кретање подземних вода у ниским деловима Неготинске низије јужно од Кобишничког платоа усмерено је од Тимока ка залеђу и старом кориту Дунава и низводно према ушћу. У оном делу тока (око 2 км од ушћа) - Јасеничке реке корито улази у водоносни слој и услед вештачког одржавања нивоа на коти 31,7 на ушћу, река функционише као дрен. Стога, је кретање подземних вода усмерено од Тимока и од Кобишничког платоа односно канала Јасеничке реке ка старом кориту Јасеничке реке.

С обзиром на хидрогеолошке карактеристике терена утврђена је прорачунска шема природног режима која одговара двослојној средини.

На комасационом подручју дела К.о. Радујевац највећи водоток је Канал Јасеничке реке у јужном делу КП.

2. Педолошке карактеристике

На слици (

Слика) приказана је педолошка карта земљишта на комасационом подручју (исечак педолошке карте размере 1:50000 која је тренутно најпоузданији основ за педолошки приказ земљишта у Србији).

На комасационом подручју налазе се следећи типови, варијетети и форме земљишта:

- **алувијално земљиште**, безкарбонатно, глиновито,

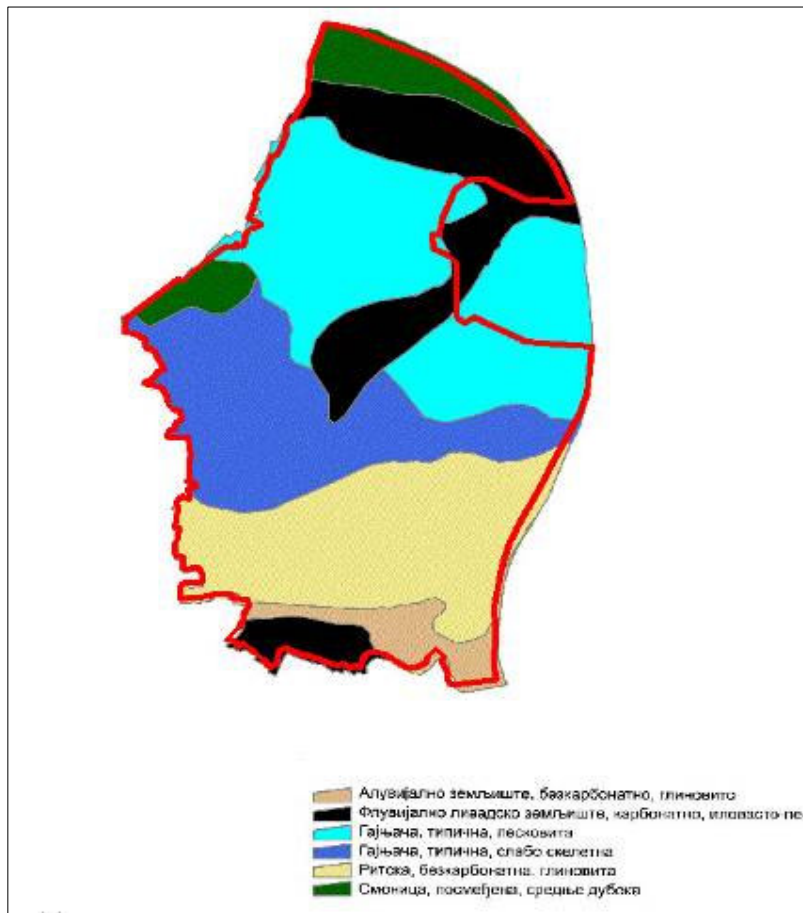
1

¹ Хидролошке карактеристике се односе на: образовање и губљење водене масе (падавине, кондензација, понирање, испаравање отицање и др), појаве и процеси кретања воде у природи, утицај воде на речне токове и обрнуто и режим вода на земљи

2

² Хидрографија је грана примењених наука која се бави мерењем и описом физичких карактеристика приобалних подручја, језера и река, као и прогнозу њихових промене у времену, укључујући и економски развој, безбедност и одбрану, научна истраживања и заштиту животне средине

- *Флувијално ливадско земљиште*, карбонатно иловасто-лес,
- *гајњача*, типична, песковита,
- *гањача*, типична, слабо скелетна,
- *ритска*, безкарбонатна, глиновита, и
- *смоница*, посмеђена, средње дубока.



Слика . Педолошка карта земљишта комасационог подручја

Алувијално земљиште (fluvisol) (безкарбонатно, глиновито)

У Србији нарочито су заступљена у долинама највећих река: Дунава, Саве и Мораве, као и у долинама свих њихових притока.

Рељеф на коме се образују су плавне терасе речних долина, али и старе, узвишене речне терасе које су због усецања речног корита сада ван домаћаја плавних вода. Долине наших главних река простиру се на теренима нижим од 100 м надморске висине, апи њихове притоке, нарочито у свом горњем току могу да теку по теренима од 200 до 300, па и више метара надморске висине.

За геолошку поделу ових земљишта сматра се дубински алувијални нанос шљунка, а ако је блиска подземна вода, онда оглејани слој било каквог механичког састава, пошто је то знак да се у њему дуго задржава подземна вода, без обзира на стање водостаја у речном кориту.

Алувијална земљишта налазимо у свим деловима Србије, односно у свим условима климе које код нас постоје, али клима као педогенетски фактор има незнатан утицај за развој и даљу генезу ових земљишта. За стварање ових земљишта далеко највећи значај има дејство изливања река из својих водотока и плављење речних долина приликом чега се из суспензије плавних вода таложе честице различитог порекла и величине.

Због честог плављења речних тераса процеси седиментације се стално понављају, што спречава образовање генетских хоризоната, већ се то земљиште састоји од слојева који се означавају римским бројевима I - II - III . . . Слојеви се међу собом углавном разликују према механичком саставу њихових заобљених честица, које остају појединачне (нема структурних агрегата), па слојеви углавном немају изражену структуру.

Врста и квалитет честица које се таложе зависи од геолошке подлоге сливног подручја кроз које река протиче, као и од врсте земљишта од којих се процесом ерозије водом сливају најситније честице до река.

Алувијална земљишта имају веома различите особине, с обзиром да су састављена од слојева различите моћности, различитог механичког састава и различитог порекла и квалитета честица. Ипак, постоје нека правила сортирања таложног материјала дуж речног тока, попречно на пресек речне долине и по дубини земљишног профила.

Све реке идући од извора имају највећу -снагу покретања која опада према ушћу, тако да су при крају способне да носе само најситније честице. То је и узрок да се ближе извору одлажу само каменити слабо заобљени одломци стена, даље од извора одлажу се шљунак, затим у средини тока прво крупан, а затим ситан песак, а надаље и при ушћу одлажу се само најситније честице које спора вода може још да носи.

Постоји, такође, редослед сортирања честица попречно на пресек речне долине када је она поплављена. Најближе водотоку, поплавна вода је најпокретнија, па су у том делу (који је и најузвишенији) таложне само најкрупније честице, односно песак. Идући даље од обале поплавна вода постаје мање покретна, па се ту таложне ситније честице песка, прах па и глина. Крај попречног пресека речне долине до више речне терасе је најнижи. А ту је и поплавна вода скоро непокретна, па се ту одлажу само најситније честице глине и колоида.

Такође, постоји сортирање честица по дубини земљишног профила, пошто се најбрже таложне најкрупније честице, а и честице највеће специфичне тежине, а напоследку најситније, а такав је и распоред слојева, односно проценат песка у слојевима према дубини расте све до појаве шљунковитог слоја.

Међутим, ова правила сортирања честица често се ремете у природи. Пре свега наносима притока, а затим усецањем корита река или мењањем и меандрирањем корита река приликом чега се стварају "мртваје".

Сва земљишта у речним долинама су под утицајем подземних вода које координирају са нивоом реке у водотоку, тако да ниво подземне воде код алувијалних земљишта може да варира и више од 1 м, што, такође, означава посебан вид хидроморфизма ових земљишта. Овде је важно нагласити да овај вид јаког колебања нивоа подземне воде остаје и после заштите долине од поплава, пошто подземне воде при високом водостају реке продиру из водотока испод насипа. Пошто се смањи водостај у речном кориту, из истих разлога спушта се и ниво подземних вода алувијалних земљишта у речној долини заштићеној од поплава.

Класификација. С обзиром на велики број комбинација узрочника настанка алувијалних земљишта, њихове физичке и хемијске особине су неустале и веома се тешко могу систематизовати, тако да се на основу њих не могу издвојити подтипови и ниже класификационе јединице.

Због тога за издвајање подтипова узет је као главни критеријум садржај или одсуство карбоната, степен оглејавања и квалитет подземних вода. Варијетети су издвојени према дубини солума, а форме су издвојене према механичком саставу и садржају скелета.

За овај тип установљене су и подформе, а критеријум за њихово издвајање је да ли је алувијално земљиште заштићено од поплава па има зачетак хумусно-акумулативног хоризонта (А) или је и сада под утицајем поплавних вода. Ово је веома важан критеријум за ниво плодности ових земљишта који је можда заслужио да буде критеријум за издвајање подтипова ових земљишта, али да се не би реметила основна класификација из 1985.године, овај критеријум се ставља на ниво подформе, али се никако не треба изоставити.

Производна способност. Пре свега треба разликовати рецентне (младе) алувијалне наносе који се и сада плаве поплавним водама и реликтна (стара) алувијална земљишта која су из разних разлога у овом моменту изван домашаја поплавних вода.

Ако се ради о рецентним алувијалним наносима, онда се наглашава да су у оквиру њих најмање плодна јако шљунковита и песковита земљишта која се најчешће налазе на спрудовима река. У поплављеним долинама, допунско влажење поплавним и подземним водама може трајати неколико дана до месец дана. Том приликом брже се суши земљиште на "гредама" од оних у простору између греда, па то условљава да се као природна вегетација на гредама јавља нешто квалитетнија бела топола и бела врба, а удољцама мање квалитетна црна топола и јова. Међутим, карбонатно ситно песковита до иловаста рецентна алувијална земљишта на нешто узвишенијем терену, без икаквих посебних мелиорација представљају одлична станишта за подизање брзо растућих плантажа тополе.

Реликтна алувијална земљишта која се више не плаве зато што су заштићена одбрамбеним насипом, или се налазе на старим вишим речним терасама које су ван домашаја поплавних вода могу да буду веома добра станишта за ратарску и повртарску производњу. Најбоља су она песковита иловаста и иловастог механичког састава која врло брзо образују иницијални хумусно-акумулативни хоризонт (А). За ова земљишта може се рећи да је њихова плодност већа за онолико колико више садрже у себи физичке глине, што се веома правилно поклапа и са њиховим садржајем хумуса и хранљивих материја уопште.

Из наведених правилности следи да веома песковита земљишта, иако су заштићена од даљих поплава, ретко образују и иницијални хумусно-акумулативни хоризонт (А) и остају на нивоу рецентног алувијалног наноса веома мале плодности.

Флувијално ливадско земљиште (humofluvisol) **(карбонатно, иловасто-лес)**

Ово земљиште налази се у долинама наших највећих река: Дунава, Саве и Мораве као и у долинама свих њихових највећих притока,

Семиглејно земљиште има посебан вид хидроморфизма дубоком подземном водом, обично дубљом од 1 м, тако да на горњи део профила не утиче прекомерно влажење, већ се процеси одвијају у терестичким условима (влажење само атмосферском водом) уз стварање доста моћног хумусно-акумулативног хоризонта тако да се формира профил А - С - G типа.

И нека друга земљишта у ранијим класификацијама која су испуњавала овакве услове влажења (черноземи, гајњача, лесивирана) била су сврставана у ливадска земљишта, Према задњој класификацији из 1985.год. она се третирају

као оглејани подтипови наведених земљишта, а у класи семиглејних земљишта остала су само млада земљишта која су се формирала на алувијалним седиментима речних тераса.

Оглејавање дубинског дела профила настаје од подземних вода чији ниво зависи од водостаја у реци. Ипак, код ових земљишта која заузимају високе делове речних тераса, ниво подземне воде мало варира за разлику од ритске црнице где подземна вода повремено може доћи и до површине, па и да се споји са поплавном водом.

Хидрогенизација доњег дела профила има за последицу настајање у том делу редукционих процеса када настају двовалентна једињења гвожђа и мангана, па се јавља плавичаста боја од ферофосфата (вивијанита), зеленаста од ферохидроксида, црна од сулфида гвожђа, а од секундарног оксидисања ових једињења настају рђасте пеге и флеке, конкреције и зрна ортштајна и све је то уочљиво као оглејавање и стварање G хоризонта, који има подхоризонте G_{so} (максимална висина коју подземна вода повремено достиже) и G_R (хоризонт где се подземна вода дуго задржава).

У горњем делу профила који се формира у терестичним условима формира се углавном орхични А хоризонт моћности 20 - 40 cm испод кога се формира прелазни АС хоризонт. Хоризонт С представљају карбонатни или бескарбонатни речни наноси.

Особине овог земљишта доста зависе од механичког састава матичног супстрата на коме су настала, па су она иловаста, која су формирана на лакшим алувијалним наносима (поготово ако су карбонатна) далеко бољих физичких особина од глиновитих, који су често и вертикална, а формирана су на тешким алувијалним наносима.

Ова земљишта имају добре хемијске особине. Најчешће садрже 3 - 5% благог хумуса, карбонатна су, а ако нису, веома добро су обезбеђена базама, па су сва неутрална или благо алкална. Добро су снабдевена и основним биљним хранивима.

Због свих наведених добрих особина ова земљишта су ретко под природном ливадско-травном у шумском вегетацијом већ су разорана и користе се за интензивну ратарску производњу, поготово ако је речна тераса заштићена од поплавних вода. Врло добро се користе и за повртарску производњу.

Ова земљишта за обезбеђење нормалне влажности не користе само атмосферску воду, већ користе и подземну воду која се у сушном периоду пење калиларним путем и асцендентним токовима све до ризосфере биљака. Због тога ова земљишта дају веома стабилне приносе.

Производна вредност. Због добрих физичких и хемијских особина, као и довољног садржаја основних биљних хранива ова земљишта су веома цењена у ратарској и повртарској производњи. Нешто су слабији само заслањени и алкализирани варијетети и песковите и јако глиновите форме.

Сигурно да је најбољи карбонатни иловаста варијетет са средње дубоком подземном водом који може у сушном периоду да се пење до ризосфере и допунски обезбеђује ову за биљке, што обезбеђује стабилан принос.

И некарбонатан варијетет, ако је иловаст, има високу плодност зато што је високо засићен базама и Са јонима иако није карбонатан.

Доста добар је и посмеђени варијетет уколико је иловастог механичког састава.

Гајњача (Eutrični kambisol)

(типична, песковита)

Гајњаче са својим варијететима су најраспрострањенија земљишта у овом подручју, јер природни услови (климатске карактеристике, вегетација, рељеф и подлога) фаворизују њихово образовање. Представљају еутрично смеђе земљиште (Eutrični kambisol). Припадају земљиштима А-(В)-С типа. Хумусни А хоризонт најчешће износи 10 – 30 cm. В хоризонт је карактеристичне смеђе боје и износи 60 – 100 cm. Испод њега појављује се прелазни С-хоризонт, бледожути карбонатни лес или лесоидна иловача. По гранулометријском саставу спада у иловачу и глиновиту иловачу. Учешће глине и песка варира од места до места. Удео глине се по правилу повећава са дубином и највећи је у В-хоризонту. Водно-ваздушне особине гајњача у пуној су зависности од механичког састава. Водни капацитет се креће од 20 - 45%. Порозност гајњача је релативно велика у А-хоризонту (60%), али опада у В-хоризонту (40%). Реакција гајњача варира од слабо киселе, преко неутралне, до слабо алкалне. То су земљиште високе потенцијалне способности која резултира из богатства матичног супстрата и високе биолошке активности земљишта.

Гајњача (Eutrični kambisol)

(типична, слабије еродирана)

Гајњаче са својим варијететима су најраспрострањенија земљишта у овом подручју, јер природни услови (климатске карактеристике, вегетација, рељеф и подлога) фаворизују њихово образовање. Представљају еутрично смеђе земљиште (Eutrični kambisol). Припадају земљиштима А-(В)-С типа. Хумусни А хоризонт најчешће износи 10 – 30 cm, В хоризонт је карактеристичне смеђе боје и износи 60 – 100 cm. Испод њега појављује се прелазни С-хоризонт, бледожути карбонатни лес или лесоидна иловача. По гранулометријском саставу спада у иловачу и глиновиту иловачу. Учешће глине и песка варира од места до места. Удео глине се по правилу повећава са дубином и највећи је у В-хоризонту. Водно-ваздушне особине гајњача у пуној су зависности од механичког састава. Водни капацитет се креће од 20 - 45%. Порозност гајњача је релативно велика у А-хоризонту (60%), али опада у В-хоризонту (40%). Реакција гајњача варира од слабо киселе, преко неутралне, до слабо алкалне. То су земљиште високе потенцијалне способности која резултира из богатства матичног супстрата и високе биолошке активности земљишта.

Смоница (vertisol)
(посмеђена, средње дубока)

Смонице (vertisol) - постанак ових земљишта у овом делу Србије везан је за језерске терасе. Смонице су у својој генези биле изложене јаком влажењу, те се тако може објаснити хидроморфни карактер који се и данас огледа на смоницама. Имају развијени хумусни хоризонт са уделом хумуса око 3% и имају неутралну до киселу реакцију. Углавном имају тежак механички састав, слепљеност структурних агрегата и њихово јако бубрење, односно јако контраховање и појава призматичне структуре.

Профил смонице по правилу карактерише моћан хумусно-акумулативни хоризонт (А= 60 – 120 cm) црне боје, крупне полиедричне структуре у површинском, а призматичне у доњем делу профила, са оштрим ивицама сјајног прелома. У сувом стању карактеристичне су широке (6 – 12 cm) вертикалне пукутине дубоке чак и до 1 метра. У влажном стању смонице представљају једноличну црно-сјајну пластичну масу на којој је тешко издвојити неке хоризонте. Слично чернозему и овде се А-хоризонт неправилно увлачи у С-хоризонт, у виду црних језичака, обично богат конкрецијама СаСО₃. Каткада се у њему виде флеке плавичастосиве боје као знак оглејавања.

Смонице припадају земљиштима најтежег механичког састава код нас. По текстури оне су глине па чак и тешке глине. Све остале физичке особине смоница стоје под јаким утицајем тешког механичког састава. На првом месту ту долазе филтрационе особине и водно ваздушни режим. Смонице се наине одликују врло малом филтрационом способношћу. У вези са високим водним капацитетом смоница, на супрот томе стоји мали ваздушни капацитет који у већини случајева не прелази 5%. Смонице, дакле, имају неизбалансиран однос водног и ваздушног капацитета, а тиме и неповољне услове за развој биљака.

Хемијске особине смоница највећим делом су одређене карактером супстрата на коме су се развиле и њиховом даљом еволуцијом. Смонице карактерише благи (мул) хумус, јер су настале у условима неутралне реакције и у присуству обилних количина земноалкалних елемената (Са и Mg). Садржај хумуса је релативно низак (од 3 - 5%), а боја је изразито црна због хидроморфног порекла.

3. Климатске карактеристике³

Географски положај и карактеристике рељефа условљавају извесне специфичности у погледу климе околине Неготина. Наине, присутне су велике разлике између максималних и минималних температура, што је одлика континенталне климе. Средња максимална температура је у јулу (28,5 °C), а средња минимална у јануару (-4,5 °C). Апсолутно температурно колебање је 69,7 °C, јер је максимална забележена температура 41,2 °C, а минимална -28,5 °C. Иначе, средња годишња температура износи 11,1 °C (-1,1 °C у јануару, односно, 22,1 °C у јулу).

Средње месечне температуре ваздуха (°C) за период 2002-2008.година

Година	I	II	III	IV	V	VI	VII	VIII	IX	X	XI	XII	Год.вред.
2002.	1,7	7,1	9,7	11,4	19,9	23,8	25,2	22,2	17,1	11,4	6,8	-1,9	12,9
2003.	-0,1	-2,6	5,5	11,1	20,3	24,2	23,9	26,0	17,0	10,1	7,1	1,5	12,0
2004.	-2,0	4,0	8,0	13,0	16,0	21,0	23,0	23,0	18,0	13,0	7,0	3,0	12,3
2005.	2,6	-2,8	5,2	11,8	18,3	20,7	23,1	21,5	17,8	11,9	4,1	2,8	11,4
2006.	-2,3	0,2	5,9	13,2	18,2	21,2	23,8	21,9	18,4	13,1	8,2	4,1	12,2
2007.	7,1	5,5	8,9	14,8	19,5	24,3	26,5	23,9	16,4	11,6	4,3	-0,4	13,5
2008.	-1,6	4,5	9,4	13,4	18,7	22,6	23,7	24,1	16,8	12,9	7,0	2,5	12,8

Извор: ГМС Неготин

Важан података је да период са вишим температурама од 5 °C траје 9 месеци, што дефинише период вегетације. Такође треба знати да је јесен за око 2⁰ топлија од пролећа.

Месечне количине падавина (мм) за период 1998-2004.година

Година	I	II	III	IV	V	VI	VII	VIII	IX	X	XI	XII	Сума
1998	97,9	20,0	4,8	69,1	65,8	32,0	41,4	32,2	123,4	68,9	74,7	12,2	642,4
1999	29,6	9,5	22,0	87,1	45,1	90,8	89,4	7,0	33,0	64,0	104,7	76,7	658,9
2000	34,2	14,1	5,6	62,1	37,3	9,8	63,2	3,2	75,7	2,9	21,1	21,4	350,6
2001	20,8	30,9	61,5	55,4	43,5	84,8	41,5	26,0	86,5	9,0	36,6	6,3	502,8
2002	9,7	1,8	6,1	54,8	37,7	55,9	112,3	117,0	99,5	95,9	32,8	137,3	751,8
2003	71,7	24,7	5,2	86,6	142,0	15,2	51,4	0,3	64,7	111,1	46,4	47,5	665,8
2004	84,0	71,0	34,0	37,0	36,0	155,	12,0	30,0	33,0	53,0	72,0	24,0	641,0

Апсолутне суме честина руже ветрова, за период 1979 – 2008.године

Интерв	N	NNE	NE	ENE	E	ESE	SE	SSE	S	SSW	SW	WSW	W	WNW	NW	NNW	тишин	укупно
Тишин																	9324	9324
1 m/s	639	639	645	851	807	714	432	329	279	243	281	330	436	696	743	779		8834
2+4 m/s	417	421	428	873	891	760	256	146	121	186	266	682	1683	3436	850	591		12007
5+9m/s	6	2	2	15	31	25	2	0	2	10	14	72	500	1683	157	41		2562
10 i >m/s	0	0	0	0	0	1	0	0	0	0	0	5	30	107	1	2		146
прегле	1062	1062	1075	1739	1729	1500	690	475	402	430	561	1089	2649	5922	1751	1413	9324	32873
Рел. Честин (%)	31	32	32	52	49	45	21	15	12	14	17	34	84	174	53	42		
Сред брзине м/с	1,4	1,4	1,4	1,7	1,8	1,8	1,4	1,3	1,3	1,6	1,7	2,4	3,5	4,1	2,2	1,6		

Извор: ГМС Неготин

Према мерењима ГМС Неготин, доминирају западни и северозападни ветрови, чији интензитет ретко прелази 10m/s (**Error! Reference source not found.**).

4. Конфигурација терена

Комасационо подручје се простире на приближно равном терену са која незнатно варира око надморске висине од 34 до 51 метара. На слици (Слика) приказано је комасационо подручје на основи топографске карте размере 1:25000.



Слика . Приказ комасационог подручја на основи топографске карте размере 1:25000

3.2. ОСНОВНЕ ДЕМОГРАФСКЕ КАРАКТЕРИСТИКЕ НАСЕЉА РАДУЈЕВАЦ

Према попису из 2011. године на подручју општине Неготин живи укупно 49679 становника, што је за око 14% мање у односу на 2002. годину.

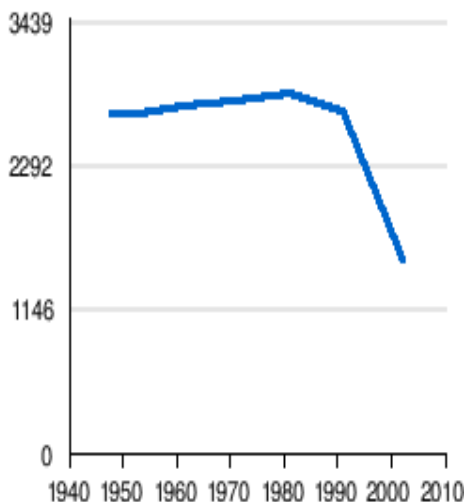
Сеоско становништво се смањује брже од укупног општинског становништва. Смањење становништва сеоских насеља посебно је интензивирано од 1970. године, што је последица иселјавања дела радноспособног и фертилног (репродуктивно способног) контингента Неготин, затим у друге привредно и функционално развијеније центре Србије и највише у иностранство. Већ седамдесетих година јавила су се сеоска насеља са негативним природним прираштајем. Од тада до данас, до пуног изражаја је дошла конзистентност процеса смањења природног прираштаја и емиграције у формирању популацијско-насеобинске структуре.

У табели (Табела) приказан је преглед броја становника са стањем у 1991. и 2002. и 2011. години са пројекцијом становништва за Општину за 2020. годину.

Катастарска општина	Број становника 1991. године	Број становника 2002. године	Број становника 2011. године	Број домаћинстава 2011. године	Пројекција броја становника за 2020. год. (према ППОН)
Општина	59559	57990	49679	15087	50600
Неготин	(50139)	(43418)	(36879)		(38500)
Радујевац	2715	2467 (1540)	2234 (1415)	493	2275 (1441)

Напомена: у загради је дат број становника у општини у односу на укупан број становника

График промене броја становника током 20. века у Радујевцу



Година	Становника
1948.	2708
1953.	2700
1961.	2767
1971.	2799
1981.	2866
1991.	2715
2002.	2467

Табела . Преглед броја становника и домаћинстава са стањем у 1991. и 2002. и 2011. години са пројекцијом становништва до 2020. године и график тренда становника у насељу Радујевац

3.3. ПРЕГЛЕД И ОЦЕНА СТАЊА УРЕЂЕНОСТИ И КОРИШЋЕЊА ПОЉОПРИВРЕДНОГ ЗЕМЉИШТА КОМАСАЦИОНОГ ПОДРУЧЈА

На подручју општине Неготин, од 1982. До 1988. године изведени су радови на комасацији у 12 катастарских општина на укупној површини од 11225 хектара и то: Милошево – 804 ха (1982.), Видровац – 289 ха, (1982), Неготин – 1537 ха (1983), Буковче – 1296 ха (1983), Кобишница – 1318 ха (1983), Самариновац – 1267 ха (1983), Прахово - 1137 ха (1985), Србово – 847 ха (1988), Душановац – 2012 ха (1987), Мала Каменица – 234 ха (1988), Михајловац – 258 ха (1988), Слатина – 226 ха (1988).

Остварени ефекти спроведених комасација на подручју општине Неготин су:

- укупан број парцела пре комасације – 49753,
- просечна величина парцеле пре комасације – 0.19 хектара,
- учешће површина под каналима пре комасације – 134 ха
- учешће површина под путевима пре комасације – 333 ха

- укупан број парцела после комасације – 17928 (смањење од 2.78 пута),
- учешће површина под каналима после комасације – 259 ха
- учешће површина под путевима после комасације – 458 ха
- просечна величина парцеле после комасације – 0.59 хектара

У ефекте спроведених комасација на наведеним површинама спадају и:

- крчење и разоравање шибља и живица дуж међа,
- смањење броја, дужине и ширине међа, разора и увратина, као и повећање приноса по том основу,
- повећање степена коришћења пољопривредне механизације,
- стварање могућности за изградњу заливних система.

Пољопривредне табле на комасационом подручју су добиле правилан облик, а самим тим и парцеле што је омогућило рационалније коришћење механизације.

Укупан број парцела на планираном комасационом подручју у КО Радујевац износи око **12537** са просечном површином од око **0.20** ха, што сигурно не обезбеђује лакшу и рентабилнију примену савремене пољопривредне механизације и савремених агротехничких мера.

Пољопривредне табле на планираном комасационом подручју су неправилног облика са променљивим ширинама и дужинама без икаквог реда, настале стихијски у дугом временском периоду у прошлости.

Укупна дужина пољских путева на комасационом подручју према фактичком стању је око 76 km (Слика), са просечном ширином од око 4 m. Сви пољски путеви имају земљани коловозни застор који је у време кишних дана у веома лошем стању. Кроз комасационо подручје пролази ДП II реда бр. 254 дужине око 1.7 km и ДП II реда бр. 278 дужине 3.6 km. У јужном делу комасационог подручја пролази општински пут бр. 1.2 у дужини од 7,6 km.

Просечна површина пољопривредног земљишта по домаћинству је **1,35 ха**, а просечан број парцела којима располаже једно домаћинство износи **6,7**.



Слика . Приказ постојећих путева на комасационом подручју дела К.о. Радујевац

У табели (

Табела) приказан је преглед површина по катастарским културама на комасационом подручју према стању у катастру непокретности.

Може се уочити да је на комасационом подручју најзаступљенија култура њива са 178 ха што представља око 63%.

КАТАСТАРСКЕ КУЛТУРЕ	ДЕО КО РАДУЈЕВАЦ [ha]	Процент заступљености по катастарским културама [%]
ЊИВА	1136.115	45.3
ВРТ	0.0633	0.0
ВОЋЊАК	3.8871	0.2
ВИНОГРАД	297.1491	11.7
ЛИВАДА	336.9157	13.3
ПАШЊАК	31.6573	1.3
ШУМА	222.5867	8.9
ЗЕМЉИШТЕ ПОД ЗГРАДОМ ИЛИ ДРУГИМ ОБЈЕКТОМ	57.4972	2.3
ЗЕМЉИШТЕ УЗ ЗГРАДУ	4.1602	0.2
ЗЕМЉИШТЕ ПОСЕБНЕ НАМЕНЕ	21.7768	0.9
НЕПЛОДНО	398.9226	15.9
УКУПНО	2510.7305	100.0

Табела . Преглед површина катастарских култура на комасационом подручју

2. ПРЕГЛЕД И ОЦЕНА СТАЊА ШУМА И ШУМСКОГ ЗЕМЉИШТА

Шуме су под надзором (управом) ЈП "Србијашуме", а под ингеренцијом свог организационог дела Шумске управе Неготин, ул. Генерала Галемате 2.

У табели (Табела) приказан је преглед површина под катастарском културом шума на комасационом подручју, према евиденцији у катастру непокретности и према фактичком стању (на терену). Поред површина под шумом на комасационом подручју постоји ванишумско зеленило, односно усамљено дрвеће, жбунови, шикаре и обрасле међе.

	За комасационо подручје	
	Према евиденцији у катастру непокретности [ha]	Према фактичком стању заједно са шикарама [ha]
Површине под шумом	222.5867	353.1848

Табела . Приказ површина под шумом на комасационом подручју

Упоређењем површина под шумама у фактичком стању са стањем у катастру непокретности може се уочити да су површине под дрвенастим растињем (шумама и шикарама) око 50% веће у фактичком стању него према стању у катастру непокретности.

Ниво разраде у овом програму комасације не омогућује детаљније анализе и евидентирање основних намена и састојинских целина, газдинских класа и других карактеристика неопходних за детаљно пројектовање и обликовање нових шумских парцела.

Шикаре и дрвенасто-жбунасто растиње

Међутим, посебна карактеристика комасационог подручја је и обраслост међа у дужини од око **16350** метара, са површинама под шикарама и жбунастим растињем, упарложеним воћњацима у површини од око 40,85 ha. На слици (Слика и

Слика) приказан је део обраслих међа и шикара са жбунастим и дрвенастим растињем. Карактеристика овог комасационог подручја је постојање великог броја усамљеног дрвећа – више стотина. Одлука о томе која од њих ће бити искрчена а која остављена биће донета у току извођења радова на комасацији и расподеле земљишта у зависности од конкретног случаја.

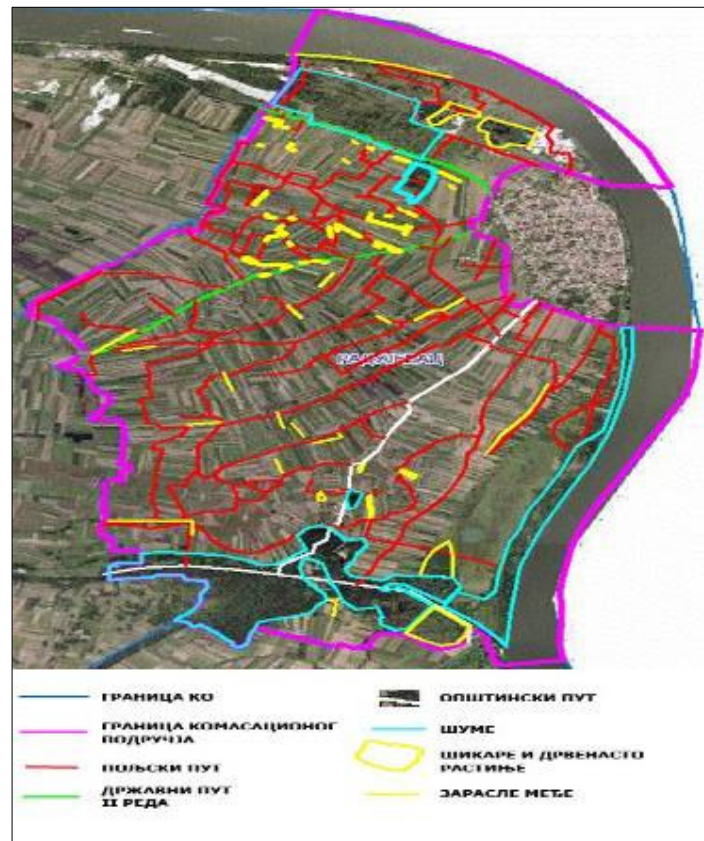
ПОВРШИНЕ	УКУПНО ЗА КОМАСАЦИОНО ПОДРУЧЈЕ [ha]
Шикара	40.8460
Растиње и обрасле међе	2.6094
УКУПНО:	43.4554

Табела . Приказ површина под шикарама и обраслим међама

У табели (Табела) дата је класификација дрвенасто-жбунастог растиња на основу које је потребно утврдити њихово стање на комасационом подручју у поступку извођења радова на комасацији.

Врста растиња	Пречник стабла, cm	Висина стабла, m
Ситно жбунасто	мање од 3	Мање од 3
Средње жбунасто	3-8	3-5
Крупно жбунасто	8-12	5-6
Ниско шибље (шуме, шикаре)	12-15	6 и више
Ситна шума	16-23	-
Средња шума	24-32	-
Крупна шума	Више од 32	-

Табела . Класификација дрвенасто-жбунастог растиња по пречнику и висини стабала



Слика . Приказ површина под шикарама и растињем обраслих међа према стању на Терену



Слика . Фотографија дела обраслих међа и шикара са жбунастим и дрвенастим растињем

3. ПРЕГЛЕД ЈАВНИХ ИНФРАСТРУКТУРНИХ СИСТЕМА И РАЗВОЈ СЕОСКИХ ИНФРАСТРУКТУРНИХ ОБЈЕКТА

а) Саобраћајна инфраструктура

У Прилогу број 2 приказана је планирана инфраструктура према ППОН. Границом комасационог подручја пролази део ДП II реда бр. 254 Неготин-Прахово -Радујевац, а кроз комасационо подручје пролази још и ДП II реда бр. 278 Неготин-Радујевац. У јужном делу комасационог подручја па све до грађевинског реона пролази општински пут. У табели (Табела) су приказани дужине државних и општинских путева у комасационог подручју.

Ознака	Општински путеви	Дужина у комасационог подручју км
ДП II реда	Неготин – Радујевац	3,6km

бр. 278:		
ДП II реда	Неготин – Прахово-Радујевац	1,7km
бр. 254:		
ОП - 1.2	Неготин – Радујевац	7,6 km

Табела . Државни и општински путеви који се односе у комасационом подручју

б) Водопривредни објекти

Водопривредним објектима, у смислу Закона о водама, сматрају се: 1) објекти за заштиту од штетног дејства вода са водопривредним уређајима и опремом: насипи, регулационе грађевине, ретенције, бране, акумулације, одводни канали, дренажни бунари, уставе, црпне станице и објекти за заштиту од ерозија и бујица; 2) објекти за коришћење вода: акумулације, водозахвати, црпне станице, резервоари за водоснабдевање, магистрални цевоводи или канали са објектима постројења за припрему питке воде и бродске преводнице; 3) објекти за заштиту вода: главни колектор за довођење отпадних вода до уређаја за пречишћавање отпадних вода, уређаји за пречишћавање отпадних вода и објекти за одвођење пречишћених вода; 4) хидромелиорациони објекти са водопривредним уређајима и опремом: објекти за наводњавање и објекти за одводњавање

На основу постојеће техничке документације, спроведених истражних радова утврђено је да је постојећа каналска мрежа недовољна за одвођење сувишних вода са пољопривредних површина.

За подручје Неготинске низије, па самим тим и за комасационо подручје постоји Главни пројекат одводњавања из 1990.године, који ће се детаљно размотрити приликом израде пројекта комасације. У том пројекту предвиђено је одводњавање помоћу дренажног система. Приликом пројектовања и извођења радова на комасацији овај пројекат се мора интегрисати у коначно решење.

4. **ОЦЕНА СТАЊА ЗАШТИТЕ КОМАСАЦИОНОГ ПОДРУЧЈА** (животне средине, природних и културних добара)

На основу анализе и оцене постојећег стања може се констатовати да се територија општине Неготин одликује релативно очуваном животном средином.

Заштита животне средине

У подручје загађене и деградиране животне средине спада и део територије месне заједнице Радујевац, које је због руже ветрова под највећим утицајем прашине са подручја око ИХП „Прахово“, укључујући индустријске депоније и издувне гасове из фабрике.

Природна и културна добра

На комасационом подручју нису евидентирана природна и културна добра која захтевају посебне мере заштите.

5. **SWOT АНАЛИЗА**

У **предности** (strenghts) просторног развоја комасационог подручја спадају:

- Повољан географски положај;
- Мотивисаност становништва,
- Повољни климатски услови,
- Регистровање пољопривредних газдинстава,
- Разграната мрежа локалних путних праваца (сва насељена места имају локалну путну мрежу),
- Посвећује се пажња заштити животне средине. Усвојен ЛЕАП Борског округа (2003), а у току је израда и ЛЕАП-а општине Неготин. Урађен је Катастар загађивача (2008), као и План управљања отпадом (2008).
- Досадашња производна традиција, стручан кадар и препознатљиви бреднови,
- Плодно земљиште у Неготинској котлини, висок ниво подземних вода, могућност наводњавања из Дунава, доста сунчаних дана
- Довољно расположивог и квалитетног пољопривредног земљишта,
- Постојећи фонд земљишта омогућава прехранбenu сигурност становништва,
- Спроведена комасација у 12 КО,
- Незагађена животна средина што погодује развоју одрживе пољопривреде,
- Традиција бављења пољопривредом и виноградарством,

- Природне и стечене погодности за унапређење ловства, лековитог биља и шумских плодова.

У *слабости* (weaknesses) просторног развоја комасационог подручја спадају:

- Фрагментација (уситњеност) земљишта,
- Пораст необрађених површина,
- Недовољно развијен систем за одводњавање и наводњавање,
- Изразити депопулациони процеси са великим бројем становника у иностранству,
- Недостатак радне снаге и неповољна образовна структура,
- Највећи проценат домаћинстава су тзв. самачка,
- У селима ограничене могућности запошљавања у непољопривредним делатностима,
- Низак степен развијености пољопривредне инфраструктуре,
- Непостојање одговарајуће пољопривредне механизације и технолошка заосталост,
- Недостатак ангажованих финансијских средстава за значајнија инвестициона улагања,
- Неадекватна организација правних субјеката у области пољопривредне производње (задруге, удружења и др.); недовољно развијена саветодавна служба.
- Неповољна старосна структура становништва,
- Недовољна примена агротехничких мера,
- Неискоришћени туристички потенцијали,
- Стара пољопривредна механизација,
- Неуређени простори за домаће и стране инвеститоре,
- Број предузећа која се баве трговином је већи у односу на број предузећа која се баве производњом,
- Низак производни ефекат на многим газдинствима,
- Лош животни стандард у селу,
- Неинформисаност и неповерљивост,
- Непостојање самоорганизовања пољопривредних произвођача у задруге и/или професионалне асоцијације,
- Нефункционална и неизграђена мрежа пољских путева.

У *шансе* (opportunities) просторног развоја комасационог подручја спадају:

- Интензивирање и осавремењавање пољопривредне производње, подизањем нових плантажа воћа, винограда, пластеника и стакленика,
- Окупљање села око једног специјализованог вида пољопривредне производње,
- Развој сточарства - за фармерско бављење говедарством,
- Улагање радника из иностранства,
- Интензивније веза између пољопривреде и компаративних делатности
- Неговање услова за развој сеоског, етно, еко и агро-туризма,
- Постављање ефикасног тржишта земљиштем;
- Повећање броја комерцијално усмерених газдинстава;
- Регионализација и прикључење ЕУ,
- Приступ фондовима ЕУ и опредељење донатора за улагање у област заштите животне средине ,
- Коришћење финансијских средстава (кредита и донација) за изградњу објеката инфраструктуре,
- Приступ Фонду за заштиту животне средине и осталим фондовима на државном нивоу који учествују у финансирању пројеката,
- Организовани откуп пољопривредних и других производа,
- Изградња прерадних капацитета и модернизација постојећих,
- Спровођење комасације.

У *опасности* (threats) просторног развоја комасационог подручја спадају:

- Нарушавање квалитета животне средине од пољопривреде,
- Настављање демографског пражњења и процеса старења становништва.
- Изостајање реализације наводњавања-одводњавања најпогоднијих земљишта за интензивну пољопривреду,
- Изражајнија поларизација пољопривредних газдинстава,
- Непостојање конкретних пољопривредних програма који би могли привући капитал,
- Лоше искоришћене инвестиције и капитал и настављање инвестирања у мртви капитал
- Немогућност пласмана,
- Ниске цене пољопривредних производа,
- Незапосленост која ће становништво приморати да се баве искључиво сопственом егзистенцијом, односно довести до опадања интересовања за проблеме заштите животне средине,
- Непостојање иницијативе за предузетништвом у сеоским срединама,
- Финансирање од стране Републике по принципу пројеката (самофинансирање),
- Немогућност спровођења комасације (пре свега због финансијских разлога и застарелих схватања).

4. ПРОГРАМ КОМАСАЦИЈЕ (ПЛАН РАДА)

Програмом комасације ће се разрадити основни концепти као и решења дата у Просторном плану општине Неготин (ППОН), Стратегији одрживог развоја општине Неготин и Стратегији развоја пољопривреде општине Неготин, као и законским и другим документима наведеним у овом програму.

Посебно се наглашава да су многа решења у планским и стратешким документима уопштена и не могу бити директна основа за детаљну разраду у програму комасације, као и његовој реализацији. То је иначе карактеристика просторних планова општина у Србији, као и стратегија. Нарочито недостају квалитетна решења за рурална подручја.

Сагласно основним и посебним циљевима просторног развоја дефинисаним у планским и стратешким документима, овим програмом комасације ће се створити предуслови за:

- укрупњавање парцела и поседа пољопривредних домаћинстава, односно газдинстава,
- уређење мреже некатегорисаних пољских путева уз минимално заузимање пољопривредног земљишта и са оптимизацијом извршења транспортног рада код обраде земљишта и убирања летине,
- решавање имовинско-правних односа на непокретностима у комасационом подручју,
- државни премер и израда катастра непокретности за комасационо подручје.

Програм ће се реализовати тако што ће се:

- израдити главни пројекат комасације,
- образовати Комисија за комасацију и њене подкомисије (Комисију за комасацију образује Скупштина општине Неготин),
- саставити комасациона маса на основу утврђеног фактичког стања (које утврђује Комисија за комасацију и о коме саставља Записнике),
- извршити комасациона процена вредности земљишта,
- извршити геодетски радови на премеру комасационог подручја,
- извршити геодетско одређивање координата и обележавање граница шума и шумских површина,
- извршити чишћење шикара и дрвенастог жбуња,
- извршити пројектовање и изградња (равнање и ојачање неких коловоза) мреже пољских (некатегорисаних) путева,
- обезбедити документација, донети Начела расподеле комасационе масе, извршити расподела земљишта из комасационе масе, донети решења о расподели и извршити увођење у нови посед учесника комасације,
- извршити државни премер и израда катастра непокретности за комасационо подручје.

Да би се реализовали радови на комасацији овим програмом ће се:

- евидентирати могући пројекти на извођењу радова на заштити, уређењу и коришћењу пољопривредног земљишта,
- утврдити глобални предмер и предрачуна радова на комасацији,
- дати основна организација послова на реализацији овог програма,
- дати извори финансирања радова.

1. ОБРАЗОВАЊЕ КОМИСИЈЕ ЗА КОМАСАЦИЈУ

Сагласно члану 35. Закона о пољопривредном земљишту, истовремено са доношењем одлуке о спровођењу комасације, Скупштина општине Неготин ће образовати Комисију за комасацију, која спроводи поступак комасације (Прилог број 3: Пример решења о образовању комисије за комасацију).

Комисија се састоји од најмање *седам* чланова и исто толико заменика.

За председника комисије именује се дипломирани правник са положеним правосудним испитом, а за чланове комисије именује се по један дипломирани инжењер пољопривреде, геодетски инжењер, дипломирани инжењер архитектуре или просторног планирања и три представника учесника комасације, а по потреби и дипломирани инжењер шумарства.

Стручне и административне послове комисије обавља Секретар комисије, дипломирани правник кога именује Скупштина општине Неготин из редова запослених у Општинској управи општине Неготин.

Комисија образује поткомисију за комасациону процену земљишта и поткомисију за утврђивање дугогодишњих засада и објеката.

Општина Неготин утврђује накнаде за рад чланова Комисије за комасацију, подкомисија и Секретара комисије, трошкове за канцеларије и материјал као и радно време за њихов рад.

2. УТВРЂИВАЊЕ ФАКТИЧКОГ СТАЊА

За потребе састављања комасационе масе врши се утврђивање фактичког стања у погледу положаја и имаоца права својине и других стварних права на катастарским парцелама у комасационом подручју за око **1864** учесника комасације.

Ако се фактичко стање, које на терену није спорно у погледу права својине и других стварних права на парцели не слаже са стањем катастру непокретности, парцеле ће се укључити у комасациону масу на основу фактичког стања. Овим се не дирају права трећих лица на те парцеле.

Спорове услед неслагања фактичког и правног стања решава надлежни суд. Ови спорови сматрају се хитним.

До правоснажности пресуде о спору, као учесник комасације сматраће се фактички корисник парцеле.

Утврђивање фактичког стања врши Комисија за комасацију која саставља Записник о утврђивању фактичког стања. Записник о утврђивању фактичког стања обавезно садржи:

- назив: Општина Неготин, Катастарска општина Радујевац ,
- личне податке о имаоцу права, односно називу, пребивалишту и адреси правног лица,
- ЈМБГ или МБ,
- бројеви катастарске парцела, површине, назив потеса, катастарску културу и катастарску класу и укупну површину,
- број досадашњег листа непокретности,
- терете и ограничења,
- изјаве странке и евентуалне изјаве других лица са подацима, којима се, на основу предочених доказа и података прихвата фактичко стање унето у Записник,
- датум, потписе странака и овлашћеног лица Комисије за комасацију.

Први подаци о праву својине и другим стварним правима на парцелама које се уноси у комасациону масу, узима се са стањем у катастру непокретности или фактичко стање. Документација за утврђивање фактичког стања (база података катастра непокретности и катастарски планови) се преузима (у оригиналу или копији) од Службе за катастар Републичког геодетског завода у Неготину.

Утврђивање фактичког стања се врши у одговарајућим просторијама у насељеном месту Радујевац. Просторије морају имати услове за пријем странака и чување катастарске и геодетско-техничке документације.

3. КОМАСАЦИОНА ПРОЦЕНА ВРЕДНОСТИ ЗЕМЉИШТА

Комасациону процену вредности земљишта изводи подкомисија у коју се, сагласно члану 35. Закона о пољопривредном земљишту одређује дипломирани инжењер пољопривреде који има лиценцу Инжењерске коморе Србије за обављање ових послова и искуство на тим пословима.

Геодетска организација која врши процену вредности земљишта мора имати одговарајућу опрему и лиценце.

Комасационом проценом, земљишта се на комасационом подручју разврставају према производној способности, у највише осам вредносних класа (разреда) и то узимањем у обзир свих особина земљишта како су оне заступљене у појединим јединицама природне класификације земљишта.

Квантитативна оцена производне способности земљишта разврстаних у разреде исказује се просечним приносима најзаступљенијих ратарских култура на комасационом подручју (кукуруз, пшеница, јечам, шећерна репа, сунцокрет, луцерка) и тржишном вредношћу земљишта.

Обзиром да не постоје ближи прописи о комасационој процени вредности земљишта, њу треба извршити по досадашњим прихваћеним поступцима у пракси извођења комасације у Србији, која се одвија у две фазе.

Прва фаза комасационе процене

Прва фаза обухвата радове на: идентификацији типова земљишта на комасационом подручју, односно:

- прикупљање и анализи претходних подлога (све претходне педолошке карте подручја, геолошке, климатске, хидрографске, хидролошке и биолошке карактеристике подручја; геодетско-картографску документацију: фотограметријске снимке или ортофото приказе из претходног фотограметријског снимања подручја Србије, катастарске планове и др),
- рекогносцирање комасационог подручја,
- избор места и отварање педолошких профила⁴, са најмање један профил на 20 хектара,
- лабораторијске и друге анализе података о профилима,
- класификација земљишта односно разврставање земљишта у процембене разреде,
- израчунавање просечних приноса и утврђивање прометне (тржишне) вредности земљишта,
- израда табеле коефицијената за обрачун релативне вредности земљишта,
- састављање техничког извештаја о првој фази процене земљишта,
- усвајања извештаја од стране Комисије за комасацију о одређивању броја процембених разреда.

Извештај о првој фази радова се обавезно доставља Комасационој комисији и излаже се на јавни увид у трајању од петнаест дана. На извештај, учесници комасације за време трајања излагања могу да стављају примедбе. По истеку рока за излагање на јавни увид, Комисија за комасацију разматра достављене примедбе (писмене или усмене). Пре усвајања, примедбе на комасациону процену вредности земљишта разматра и Одбор учесника комасације, заједно са Комисијом за комасацију. О примедбама се не доноси одлука, нити се о резултатима решавања примедби обавештавају њихови подносиоци.

Прегледни план комасационе процене земљишта садржи нарочито:

- границе разреда,
- површине разреда обојене одговарајућим бојама,

- бројеве разреда исписане плавим тушем, арапским бројевима величине прилагођене размери графичке презентације плана,
- површине под дугогодишњим засадима, сталним објектима и неплодне површине,
- педолошке профиле, означене кругом пречника прилагођене размери графичке презентације плана, попуњене црним тушем, са исписаним бројевима, величине прилагођене размери графичке презентације плана, поред ознаке места профила,
- угледна земљишта за сваки разред, означена квадратићима у коме се налази круг са уписаним бројем разреда,
- водолежна, водоплавна и земљишта угрожена водном ерозијом.

Прегледни план потписују чланови подкомисије за комасациону процену земљишта.

Прегледни план комасационе процене земљишта и технички извештај о извршеним радовима излажу се на јавни увид у трајању од 15 дана. На прегледни план и технички извештај, учесници комасације за време трајања излагања могу да стављају примедбе. У току излагања на јавни увид подкомисија објашњава садржај прегледног плана и техничког извештаја Одбору, а затим и учесницима комасације.

Земљишта која се у затеченом стању не могу користити за пољопривредну производњу, а која ће се у поступку комасације, изменом начина њиховог коришћења привести култури, као што су насути пољски путеви, сврставају се у суседне разреде, умањењем њихове вредности у зависности од степена оштећења земљишта.

За земљишта под сталним објектима не утврђује се вредност.

Друга фаза комасационе процене

Друга фаза комасационе процене обухвата:

- избор геодетских подлога за регистровање граничних линија процембених разреда (ове подлоге могу бити дигитални геореференцирани ортофотоплани мере 1:2500 којима располаже Републички геодетски завод⁵),
- утврђивање и снимање граница процембених разреда (снимање процембених разреда се може вршити ГПС уређајима који обезбеђују тачност позиционирања око 1m),
- израду Прегледног плана комасационе процене и,
- састављање коначног Техничког извештаја о извршеној комасационој процени (у аналогној и дигиталној форми).

4. ГЕОДЕТСКИ РАДОВИ НА ПРЕМЕРУ КОМАСАЦИОНОГ ПОДРУЧЈА

Предмет комасационог премера

Предмет комасационог премера и прикупљања података о комасационом подручју су:

- граница комасационог подручја,
- границе катастарске парцела које остају у фактичком стању, сталних објеката, дугогодишњих засада, водотокова,
- географски називи земљишта, вода, саобраћајница и др.,
- рељеф земљишта за потребе обезбеђења дигиталног модела терена,
- остали подаци од значаја за израду техничке документације (ширине постојећих пољских путева, привремених објеката итд.).

Тачност хоризонталног положаја непокретности

За комасациони премер могу се пројектовати све уобичајене геодетске методе којима се обезбеђује тачност координата тачака непокретности утврђене за размеру катастарских планова 1:1000, у складу са чланом 65. Уредбе о примени технологије глобалног позиционог система у оквиру премера непокретности ("Службени гласник РС", број 69/02).

Размера катастарског плана	1:500	1:1000	1:2000	1:2500	1:5000
Стандардна девијација положаја граничних тачака парцела □m□	0.05	0.10	0.15	0.20	0.25
Стандардна девијација положаја осталих тачака □m□	0.08	0.15	0.20	0.25	0.30
Стандардна девијација висина тачака □m□	0.05	0.10	0.15	0.18	0.30

Табела . Табела стандардних девијација положаја граничних тачака према Уредби о примени технологије глобалног позиционог система у оквиру премера непокретности (2002.)

5. УТВРЂИВАЊЕ ДУГОГОДИШЊИХ ЗАСАДА И СТАЛНИХ ОБЈЕКТА НА КОМАСАЦИОНОМ ПОДРУЧЈУ

Дугогодишњи засади

Утврђивање дугогодишњих засада на комасационом подручју извршиће посебна подкомисија коју именује Комисија за комасацију.

Дугогодишњи засади су таква основна средства за чије су подизање потребне знатне инвестиције, које ће за њих бити дугорочно везане. Осим тога дугогодишњи засади захтевају посебну агротехнику, посебан систем машина специјализовану радну снагу, распрострањеност им је ограничена и сл. Према томе, подизање дугогодишњих засада и избор њихове структуре зависи како од природних, тако и од друштвено-економских услова. Природни услови, они који се односе на земљиште (педолошке особине земљишта, положај земљишта, рељеф, географска ширина, надморска висина и сл), климу (топлота, светлост, ваздух, падавине и сл.) и биолошке особине засада представљају веома значајне чиниоце који утичу на структуру засада.

Дугогодишњи засади у комасацији су: *воћњак, виноград, шума, луцерка и дотелина*. Они остају у фактичком стању и додељују се, по правилу, учеснику комасације, власнику дугогодишњих засада.

Под *воћњак* се подразумева наменска садња дрвећа и жбуња за производњу хране. Воћњаци се састоје од воћног или језграстог и производног дрвећа које се гаји за комерцијалну производњу. Воћњак је катастарска парцела на којој су засађена воћна стабла, без обзира на начин гајења, старост воћака и степен проређености.

Виноград је катастарска парцела на којој је засађена винова лоза, без обзира на начин гајења, старост винове лозе и степен проређености

Под *шумом* се подразумева се површина земљишта већа од 5 ари обрасла шумским дрвећем. Под шумом се подразумевају и *шумски расадници* у комплексу шума и *семенске плантаже*, као и заштитни појасеви дрвећа површине веће од 5 ари. Шумом се не сматрају одвојене групе шумског дрвећа на површини мањој од 5 ари, паркови у насељеним местима, као и дрвеће које се налази испод далековода и у коридору изграђеног далековода, без обзира на површину.

Луцерка и дотелина су најзначајније вишегодишње крмне легуминозе.

Ако се дугогодишњи засади уништавају, или изузетно додељују другом учеснику комасације, у циљу утврђивања правичне накнаде за унете дугогодишње засаде у комасациону масу, извршиће се утврђивање њихове тржишне вредности по прописима о експропријацији.

Дугогодишњи засади утврђују се увидом на лицу места, уз обавезу да се прегледа документација о сваком засаду, утврди стање садница у односу на почетак године, утврди да ли је вршено досађивање, да ли је вршено крчење засада.

О утврђеним парцелама са дугогодишњим засадама саставља се записник са описом свих засада и графичким прилогом (на ортофотоплану). Записник усваја Комисија за комасацију.

Стални објекти на комасационом подручју

Под појмом сталних објеката на комасационом подручју подразумевају се објекти чији ће положај, односно границе експропријације, остати непромењене и након изведене комасације и то: инфраструктурни објекти (саобраћајна и водопривредна инфраструктура), грађевински објекти у пољопривреди, евидентирана културна добра и археолошки локалитети, поједини пољски путеви, позајмишта земље, материјални ровови, археолошка налазишта, споменици културе и др.

Стални објекти се пре комасационог премера обележавају белегама од стране њиховог власника, односно корисника. На слици (Слика) приказане су површине под шумама и шикарама према фактичком стању на терену.

6. УТВРЂИВАЊЕ И ОБЕЛЕЖАВАЊЕ ГРАНИЦА ВОДОТОВОКА

Постојећи водотокови ће се обележити на основу катастарских података. Уколико у току реализације радова буде израђена техничка документација за регулисање водотокова, они ће се обележити на основу ње.

7. УТВРЂИВАЊЕ И ОБЕЛЕЖАВАЊЕ ГРАНИЦА ШУМА И КРЧЕЊЕ ШИКАРА И ДРВЕНАСТОГ РАСТИЊА

Повећање потреба за шумским сортиментима и шумама као еколошким простором, захтева истовремено и вишефункционално коришћење шума и шумског простора. Често се на истом простору сусреће више намена, тако да се јавља потреба за разграничењем одређених функција шума. Због тога је неопходно утврдити глобалну и основну намену појединих састојина. Глобална намена се односи на цео шумски комплекс и у складу је са општим циљевима газдовања, а основна намена представља приоритетну функцију шума.

Све функције шума могу се сврстати у следеће групе:

- Комплекс еколошких (заштитних) функција
- Комплекс производних функција

- Комплекс социјалних функција

Еколошке функције подразумевају заштитне, хидролошке, климатске, хигијенско - здравствене и друге функције.

Производне функције шума представљене су производњом дрвета (техничког и просторног), дивљачи (крупне и ситне), шумског семена и осталих производа шума (лековито биље, печурке, шумски плодови, смола и др.), као и производња кисеоника посебно специфичне и врло значајне функције шума.

У социјалне функције шума убрајају се: туристичко - рекреативне, образовне, научно - истраживачке, одбрамбене и друге функције.

1. Утврђивање и обележавање граница парцела под шумама

Границе парцела под културом шума, као дугогодишњим засадом, обележиће се на основу података из катастра непокретности или према фактичком стању на терену.

На слици (Слика) су приказане површине под шумама према фактичком стању на терену. Кроз пројекат комасације их треба узети у обзир, исправити и дефинисати границе и донети дефинитивне одлуке о њиховом останку после комасације.

2. Крчење шикара и дрвенастог растиња

За шикаре и дрвенасто растиње у зависности од висине, дебљине и густине растиња, земљишта, машина и оруђа, примењују се следећи технолошки поступци: сечење растиња са каснијим грабуљањем одсечене дрвене масе у гомиле (на растојању од 80-20 m); заоравање ситног и средњег растиња; резање, дробљење и затрпавање струготина у земљиште специјалним фрезама.

Сечење се врши тешким фрезама, а у случају сложеног микрорељефа, шикара и дрвенасто растиње се сече булдожерима на тракторима класе 60 kW са којима се истовремено скупља (грабуља) растиње у гомиле. Након сечења у земљишту остаје много ситних пањева. Најмањи пањеви се одмах заоравају, али уколико је пречник корена већи од 6-7 cm, потребно их је извадити.

За крчење шумског растиња примењују се булдожери или специјалне машине, при чему се истовремено са стаблом врши и вађење корена (булдожером се може искрчити око 0,3-0,4 ха/час).

Посебним хербицидима уништава се на крчевинама коров уколико га има много, а спречава се поново избијање природне вегетације. Обрада и ђубрење искрченог земљишта у почетку су мелиоративне. Након уводне операције ротационим оруђима, оре се на одређену дубину, већ према особинама земљишта. Обично се оре на 40-50 cm, а на врло лошим земљиштима постепено и у више наврата. Након орања земљиште се тањира и дрља. Најповољније време за обраду је лето и рана јесен. Препоручује се да се у земљишта са мало хумуса уноси стајско ђубриво (300-400 кг/ха), а јако кисела да се калцифицирају (да се у земљиште унесу кречна ђубрива). У просеку се даје више од 2000 кг/ха стандардног НПК ђубрива у односу 1:2:0,7. Веома су важна фосфорна ђубрива (фосфатизација). На киселим земљиштима даје се предност физиолошким алкалним ђубривима, богатим калцијумом. На "сирово" искрчено земљиште долазе мање осетљиве културе и по правилу: зоб, кромпир, кукуруз, сунцокрет, а тек онда, када се приноси стабилизују, долазе мање осетљиве културе.

На слици (Слика) је приказан положај шикара и дрвенастог растиња, обраслих међа које је неопходно искрчити. Поред тога постоји и велики број појединачног усамљеног дрвећа које треба такође искрчити, а у изузетним ситуацијама, када је то могуће, оставити их приликом пројектовања.

Сви гео-еколошки и био-еколошки међуодноси су испитани, документовани, процењени и координирани у оквиру "Плана развоја пејзажа", који садржи све планиране мере за одржавање и развој природе и пејзажа у оквиру комасационог подручја. План је у оквиру пројеката ирадио домаћи експерт, а разматран је са релевантном циљном групом. План коначно треба да усвоји Комисија за комасацију земљишта, а представља основу за даљу разраду плана (пројекта) комасације.

8. УТВРЂИВАЊЕ И ОБЕЛЕЖАВАЊЕ ГРАНИЦЕ ЈАВНИХ ПУТЕВА

На слици (Слика) је представљена прегледна карта државних и пољских путева на комасационом подручју према фактичком стању.

На комасационом подручју државни путеви пролазе у дужини од 5.3 km.

За државне путеве утврдиће се граница експропријације према подацима из катастарске евиденције.

9. ПРОЈЕКТОВАЊЕ И ИЗГРАДЊА МРЕЖЕ ПОЉСКИХ (НЕКАТЕГОРИСАНИХ) ПУТЕВА

Пошто не постоје прописи за пројектовање и изградњу пољских (некатегорисаних⁶) путева у Србији, овим програмом се дају основне смернице за њихово пројектовање и изградњу у поступку комасације.

Пољски путеви ће се изградити на основу главног пројекта који ће се израдити у току извођења комасационих радова и који ће, осим општих прописаних делова за израду техничке документације (члан 26. Закона о државном премеру и катастру), у пројектном решењу имати следећа поглавља:

1. Шема и густина пољских путева

⁶ Некатегорисани пут, према Закону о јавним путевима, јесте саобраћајна површина која је доступна већем броју разних корисника, коју надлежни орган прогласи некатегорисаним путем и која је уписана у катастар непокретности као некатегорисани пут (сеоски путеви, пољски путеви, шумски путеви и путеви на насипима за одбрану од поплава)

Шема пољских путева ће бити прилагођена распореду постојећих сталних инфраструктурних објеката (путеви, водотоци, канали), дугогодишњих засада и изграђеног земљишта.

Пољске путеве на комасационом подручју треба пројектовати тако да се остварује несметан саобраћај у односу на суседне пољопривредне табле које нису у комасационом подручју, односно да се обезбеди лак приступ парцелама суседних табли, као и за потребе локалног саобраћаја.

Структура мреже пољских путева треба да задовољи саобраћајне, економске и теренске критеријуме, да само поједини коридори обезбеђују саобраћајни ток и да постоји јасна хијерархија.

Узимајући у обзир досадашња искуства на пројектовању мреже пољских путева у равним теренима, густина путева не треба да пређе износ густине путева у старом стању, а у крајњем случају да не пређе износ од 60 m/ha, а површина земљишта под пољским путевима не треба да је већа од 3% од укупне површине комасационог подручја (постојеће стање путева је на око 0.5% од укупне површине комасационог подручја).

2. Ширина и попречни профили пољских путева

Ширина и попречни профили пољских путева димензионишу се на основу габаритних мера највећих пољопривредних машина и транспортних средстава која се под нормалним условима могу наћи на комасационом подручју, као и намене (функције) пољског пута.

Попречни профили пољских путева представља прву полазну пројекцију у пројектовању пута који директно или посредно служе у обављању саобраћајне функције.

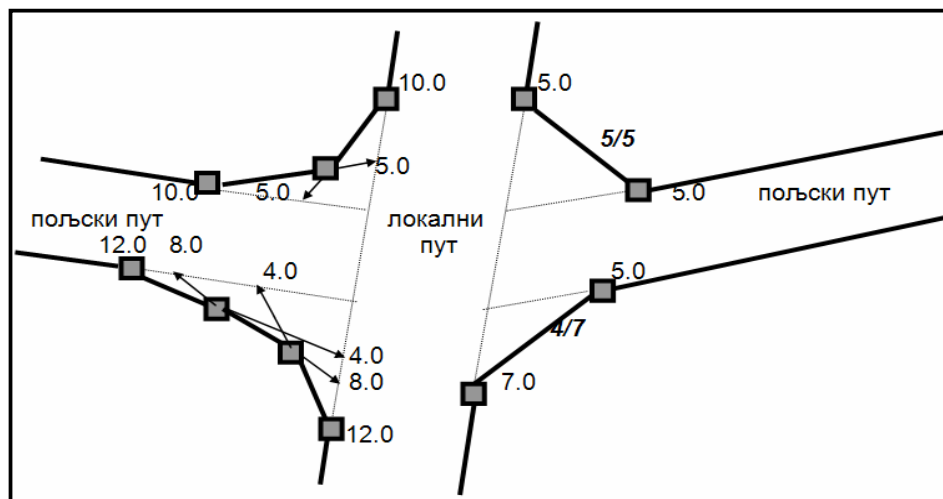
Димензије елемената попречног профила зависе од категорије пољског пута и намене пута приказане су у табели (Табела).

Категорија пољског пута	Ширина пута	Намена пута
Главни пут	7-10 m	Повезује комплекс табли и поприма унутрашњи (ређе и спољни) саобраћај са сабирних и приступних путева на тврде путеве, према економским двориштима и насељу и обрнуто.
Сабирни пут	6-8 m	Поприма унутрашњи саобраћај са приступних путева и преноси га на главне или тврде путеве према економским двориштима или насељу и обрнуто.
Приступни пут	5-6 m	Служи за унутрашњи саобраћај и обезбеђује непосредни приступ на табле и парцеле унутар табле.
Локални пут	4 m (изузетно 3 m)	Служи за унутрашњи саобраћај и непосредни приступ на табле и парцеле унутар табле.

Табела . Приказ класификације пољских путева на комасационом подручју

4. Трасе путева

Трасе пољских путева се могу сећи под правим углом, а препоручују се и решења дата на слици (Слика).



Слика . Приказ могућег пројектног решења раскрснице пољских путева

Укупна дужина пројектованих пољских путева треба да буде око 120 km.

5. Растојања између путева

Растојања између путева пројектују се у зависности од: дужине парцеле и ширине пољопривредне табле, структуре поседа по величини и власништву, начина коришћења земљишта, обима и распоруда сталних објеката (постојећих и планираних). Растојање између путева односно, дужина парцеле би, требала би да буде одређена на основу анализе постојећег поседа и очекиваних величина будућег поседа односно парцела учесника комасације.

Површина парцела -поседа (ha)	l_p (m)	\check{s}_p (m)	f	l_p (m)	\check{s}_p (m)	f_{opt}
0.5	153	33	4.70	158	32	5
1	210	47	4.44	223	45	5
2	283	71	4.00	316	63	5
4	365	110	3.33	447	89	5
5	392	127	3.08	500	100	5
6	414	145	2.86	547	109	5
8	447	179	2.50	632	126	5
10	471	212	2.22	707	141	5

Табела . Оптималне вредности параметара нових парцела

Дужина (l_p) и ширина (\check{s}_p) парцеле треба да имају оптималне вредности тј. да буду у границама за које се постиже оптимална вредност параметра.

Оптималне вредности за f (однос дужине према ширини), l_p и \check{s}_p , за различите површине парцела (поседа), дате су у табели (Табела):

6. Оријентација дуже стране парцела

Препоручује се да дуже стране парцела, где год је то могуће, буду оријентисане у оптималној зони коју чине правац север-југ и правац доминантног ветра.

7. Коловозна конструкција пољских путева

Пољски путеви могу бити земљани и са конструкцијом од шљунка.

За други тип коловозне конструкције пољских путева користиће се одговарајућа техничка решења.

Препоручује се да то буду конструкције од шљунка са максималном дебљином до 30 цм.

8. Укрштање пољских путева са државним путевима

Код укрштања пољских путева са државним путевима морају се предвидети посебна техничка решења у складу са Законом о јавним путевима и прописим донетим на основу њега, као и прописима о железничком саобраћају.

Раскрсница или укрштај државног, односно некатегорисаног пута, као и улице, са државним путем, односно прикључак на државни пут може се градити уз сагласност Јавног предузећа „Путеви Србије“. Сагласност садржи нарочито: посебне услове изградње, потребну саобраћајну сигнализацију и опрему.

Није могуће извршити повезивање општинског, односно некатегорисаног пута, као и улице, са општинским, односно некатегорисаним путем, као и улицом који већ имају изведену раскрсницу, укрштај или прикључак на државни пут.

Правила грађења, реконструкције и заштите саобраћајне инфраструктуре које је потребно примењивати дефинисана су у ППОН. Специфична правила и услови дефинишу се детаљнијом планском разрадом на основу конкретних услова на терену, а морају бити у граничним вредностима прописаним правилима и условима ППОН.

Процедуре и акције на пројектовању и грађењу саобраћајне инфраструктуре, инсталација техничке инфраструктуре и регулација водотокова, морају се обједињавати.

10. ГРУПИСАЊЕ ПОЉОПРИВРЕДНИХ ПАРЦЕЛА

Да би се извршило груписање пољопривредних парцела мора се претходно израдити одговарајућа геодетско-техничка документација за расподелу комасационе масе и то:

1. Површина и вредност комасационог подручја, односно пољопривредни табли у новом стању,
2. Књига фонда комасационе масе,
3. Коефицијент одбитка земљишта за заједничке потребе,
4. Искази земљишта.

Сагласно члану 38. Закона о пољопривредном земљишту у поступку комасације се обезбеђује земљиште за изградњу објеката за потребе насеља (за изградњу мреже пољских путева, система за одводњавање и наводњавање, за комуналне и друге потребе насеља).

Земљиште обезбеђују учесници комасације сразмерно унетој површини у комасациону масу, односно унетој вредности земљишта, и то без накнаде.

Сагласно члану 42. Закона о пољопривредном земљишту, "укупна вредност земљишта које се даје из комасационе масе не може бити мања нити већа од 10% од укупне вредности земљишта унетог у комасациону масу (укључујући и умањење за заједничке потребе), а укупна површина земљишта која се даје из комасационе масе не може бити мања нити већа од 20% од укупне површине земљишта унетог у комасациону масу, осим ако се комисија и учесник комасације другачије не споразумеју"

1. Начела комасације

На основу овог програма Скупштина општине Неготин, на предлог Комисије за спровођење комасације утврђује Начела комасације (Пример начела комасације дат је у Прилогу број 4).

Начела комасације представљају основни оквирни документ на основу кога се усмеравају техничка решења и поступци од значаја за пројектовање и реализацију новог стања поседа, уређења простора и мера које треба спровести.

Начелима се, нарочито, прописује:

- предмет комасације,
- начин утврђивања фактичког стања,
- принципи расподеле комасационе масе и груписања земљишта,
- основе комасационе процене земљишта,
- пројектовање мреже пољских путева,
- поступак и начин утврђивања дугогодишњих засада и сталних објеката,
- обезбеђење земљишта за заједничке потребе, односно сагласност на коефицијент умањења површина
- време и начин привремене примопредаје земљишта из комасационе масе,
- трошкове комасације и др.

Сагласно члану 36. Закона о пољопривредном земљишту "власник земљишта нема право накнаде за улагања у објекат или вишегодишњи засад на земљишту у комасационој маси, ако је та улагања извршио после дана објављивања одлуке о спровођењу комасације".

2. Комисија за комасацију

Расподелу комасационе масе врши Комисија за комасацију, коју сагласно члану 35. Закона о пољопривредном земљишту, образује Скупштина општине Неготин.

Комисија се састоји од најмање седам чланова и исто толико заменика.

За председника комисије именује се дипломирани правник са положеним правосудним испитом, а за чланове комисије именује се по један: дипломирани инжењер пољопривреде, дипломирани геодетски инжењер, дипломирани инжењер архитектуре или просторног планирања, дипломирани инжењер шумарства и три представника учесника комасације (Прилог број 3: Пример решења о образовању комисије за комасацију).

Стручне и административне послове комисије обавља секретар комисије, дипломирани правник кога именује Скупштина општине Неготин из редова запослених у општинској управи.

Комисија образује поткомисију за комасациону процену земљишта.

У поткомисију за комасациону процену земљишта одређују се дипломирани инжењер пољопривреде и најмање два представника из реда учесника комасације.

3. Одбор за комасацију

Сагласно члану 37. Закона о пољопривредном земљишту учесници комасације могу формирати Одбор за комасацију који: заступа интересе учесника комасације, припрема предлоге за пројекте комасације које доставља комисији за комасацију, разматра извештаје о комасационој процени земљишта и расподели комасационе масе.

Одбор за комасацију не одлучује о правима учесника комасације.

4. Расподела комасационе масе

Расподела комасационе се мора извршити тако да:

- сваки учесник комасације добије земљиште одговарајуће вредности, а по могућству исте културе и положаја који пружа приближно једнаке могућности у погледу начина обраде,
- сваки учесник добије што боље заокружено земљиште и на мањем броју места него што је унео у комасациону масу, уколико је унео земљиште на два или више места,
- вредност додељеног земљишта не може се разликовати више од 10% од вредности унетог земљишта у комасациону масу (укључујући и умањење за заједничке потребе), осим ако се комисија и учесник другачије не споразумеју,
- површина додељеног земљишта не може се разликовати више од 20% од површине земљишта унетог у комасациону масу,
- учесник комасације добије земљиште правилнијег облика и на мањем (или истом) броју места него што је унео у комасациону масу.

- додељено земљиште треба да је на приближно истом одстојању од економског дворишта као и унето земљиште, са сличним утицајем вода на искоришћење земљишта.
Расподелу комасационе масе врши Комисија за комасацију, која:
- позива учеснике комасације на усмену расправу и узима изјаве о предлогу груписања земљишта из комасационе масе (узимање жеља),
- води књигу расподеле комасационе масе у коју уписује називе или личне податке учесника комасације који су у поступку узимања изјава о груписању и расподели земљишта из комасационе масе изразили жељу да им земљиште буде додељено у једној или више табли,
- утврђује предлог расподеле земљишта из комасационе масе,
- излаже план расподеле на јавни увид,
- врши израду решења о расподели комасационе масе,
- уводи учеснике комасације у нови посед.

11. РЕШЕЊЕ О РАСПОДЕЛИ КОМАСАЦИОНЕ МАСЕ

Комисија за комасацију доноси решења о расподели комасационе масе (Прилог број 5: Пример решења о расподели комасационе масе).

Диспозитив решења о расподели комасационе масе садржи:

- 1) име (име једног родитеља), презиме и место и адреса становања, односно назив и седиште учесника комасације;
- 2) податке о земљишту унетом у комасациону масу на коме престаје право својине учесника комасације;
- 3) износ умањења вредности земљишта унетог у комасациону масу за заједничке потребе;
- 4) податке о земљишту (број парцеле, број табле, потес-звано место, катастарска култура и класа, површина и вредност) које учесник комасације добија из комасационе масе;
- 5) рок у коме је учесник комасације дужан да преда земљиште које је унето у комасациону масу и рок у коме је учесник комасације дужан да обави скидања плодова и усева.

Припрему података за израду решења о расподели комасационе масе врши извођач радова на комасацији.

12. ГЕОДЕТСКО ОБЕЛЕЖАВАЊЕ НОВИХ ПАРЦЕЛА И ОБЈЕКТА И УВОЂЕЊЕ У ПОСЕД УЧЕСНИКА КОМАСАЦИЈЕ

Извођач радова ће најксније до 15. новембра текуће године извршити обележавање нови парцела и објеката и извршити увођење у посед учесника комасације.

Обележавање парцела и објеката и њихово омеђавање са свим потребним контролама ће се извршити без присуства учесника комасације.

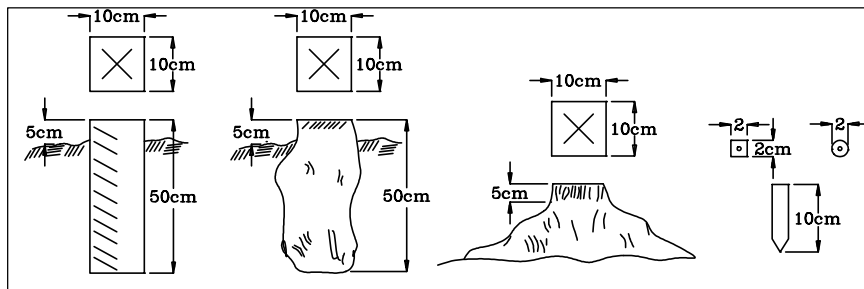
Општина ће, преко извођача радова, обезбедити око 4000 бетонских белега димензија 100□100□500mm, вибра бетон са крстом на врху, без арматуре, тежине 10kg. Тачан број и цену белега ће утврдити извођач радова пре обележавања граница нових парцела. Димензије и изглед белега приказани су на слици (Слика).

Увођење учесника у посед врши Комисија са извођачем радова.

Увођење учесника се врши тако што учесник по пријему новог поседа потписује

Записник о увођењу у посед који, нарочито, садржи:

1. Назнаку где су садржани подаци о парцелама које је учесник комасације унео у комасациону масу и на којима му престаје право својине;
2. Износ умањења вредности земљишта унетог у комасациону масу;
3. Податке о земљишту које учесник комасације добија из комасационе масе (број табле, привремени број парцеле, вредност и површина) и на којима стиче право привременог коришћења.



Слика . Димензије и изглед белега за обележавање граничних тачака парцела

13. ОСНИВАЊЕ КАТАСТРА НЕПОКРЕТНОСТИ

На основу свих података добјених у поступку комасације извршиће се оснивање катастра непокретности за Комасационо подручје.

Оснивање катастра непокретности врши Републички геодетски завод, о чему се он мора обавестити по завршетку радова на комасацији.

14. ГЕОДЕТСКО-ТЕХНИЧКИ РАДОВИ НА КОМАСАЦИЈИ

За потребе организације и планирања радова од стране општине Неготин, праћења динамике извођења радова, припрему документације за јавно надметање и израду конкурсне документације, геодетско-технички радови на комасацији се могу груписати по фазама и то:

1. ФАЗА – ПРЕТХОДНИ РАДОВИ

(радови који се изводе након увођења извођача у посао)

- Утврђивање фактичког стања
- Израда и реализација пројекта геодетских референтних тачака за комасациони премер подручја
 - Израда и реализација пројекта комасационог премера подручја на основу података постојећег премера,
 - идентификација и обележавање граница изграђеног земљишта, сталних објеката и дугогодишњих засада,
 - комасациони премер подручја (сталних објеката и дугогодишњих засада са тачношћу за размеру катастарских планова 1:1000),
- Утврђивање вредности (комасациона процена) земљишта,
- Прикупљање и анализа расположиве техничке документације и просторно планске документације комасационог подручја.

2. ФАЗА – ПРОЈЕКТОВАЊЕ И РЕАЛИЗАЦИЈА ПРОЈЕКТА

- Преузимање (или одређивање) координата граница водотокова, саобраћајних објеката и др.
- Израда пројекта пољских (пољопривредних) путева, излагање на јавни увид, са корекцијом након излагања,
- Израда документације за расподелу комасационе масе и груписања парцела
 - израда књиге фонда комасационе масе старог стања,
 - израда исказа и сумарника исказа старог стања,
 - нумерисање новопроектованих пољопривредних табли и објеката,
 - одређивање површина и вредности новопроектованих пољопривредних табли,
 - израда књиге фонда масе новог стања и одређивање коефицијента одбитка вредности земљишта за заједничке потребе;
- Израда пројекта геодетских референтних тачака за геодетско обележавање пољопривредних табли, парцела и објеката,
- Расподела комасационе масе и груписања парцела:
 - излагање исказа старог стања и узимање жеља о груписању поседа,
 - одређивање позиције нови парцела и поседа (груписање), израда прегледног плана расподеле комасационе масе и излагање на јавни увид,
 - решавање приговора на предлог расподеле комасационе масе и груписање поседа и парцела,
 - одређивање координата граничних тачака објеката и парцела новог поседа,
- Израда пројекта геодетског обележавања објеката, табли и парцела.

3. ФАЗА – ЗАВРШНИ КОМАСАЦИОНИ РАДОВИ

- Реализација пројекта геодетских референтних тачака за геодетско обележавање пољопривредних табли, парцела и објеката,
- Реализација пројекта геодетског обележавања пољопривредних табли, парцела и објеката,
- Израда катастарске планова (формирање базе података),
- Нумерација парцела,
- Израда исказа новог стања,
- Израда записника о привременој примопредаји земљишта из комасационе масе,
- Увођење у посед учесника комасације (извршење привремене примопредаје земљишта),
- Катастарско класирање земљишта,
- Излагања на јавни увид података катастарског класирања земљишта,
- Доношење решења о расподели комасационе масе,
- Израда техничких извештаја (посебно за сваки појединачни пројекат у комасацији).

4. ФАЗА - РАДОВИ НА ИЗРАДИ БАЗЕ КАТАСТРА НЕПОКРЕТНОСТИ

- Израда базе података катастра непокретности,
- Израда листова непокретности.

4.15. САДРЖАЈ ГЛАВНОГ ПРОЈЕКТА КОМАСАЦИЈЕ

Пре реализације, потребно је израдити главни пројекат комасације. Због своје специфичности, овај пројекат израђује извођач радова на комасацији.

Главни пројекат треба да садржи следеће подпројекте који се приказују у посебним поглављима, и то:

- ПОГЛАВЉЕ 1. ГРАНИЦА КОМАСАЦИОНОГ ПОДРУЧЈА
- ПОГЛАВЉЕ 2. ГЕОДЕТСКА ОСНОВА НА КОМАСАЦИОНОМ ПОДРУЧЈУ
- ПОГЛАВЉЕ 3. КОМАСАЦИОНИ ПРЕМЕР
- (Геодетска мерења граница катастарских парцела под сталним засадима, објекте, водотокове, изворе и бунаре, границе шикара, усамљеног дрвећа, конфигурације терена, ограда и инфраструктурних инсталација у циљу израде топографског плана размере 1:2500 за потребе пројектовања новог стања.)
- ПОГЛАВЉЕ 4. УТВРЂИВАЊЕ ФАКТИЧКОГ СТАЊА
- ПОГЛАВЉЕ 5. КОМАСАЦИОНА ПРОЦЕНА
- ПОГЛАВЉЕ 6. ПРОЈЕКАТ НАМЕНЕ ПОВРШИНА, МРЕЖЕ ПОЉСКИХ ПУТЕВА, ВОДОТОКОВА, ШУМА И КРЧЕЊА ШИКАРА И ДРВЕНАСТОГ РАСТИЊА
- ПОГЛАВЉЕ 7. УТВРЂИВАЊУ (КЊИГА ФОНДА) КОМАСАЦИОНЕ МАСЕ И ИЗРАДА ИСКАЗА ЗЕМЉИШТА
- ПОГЛАВЉЕ 8. РАСПОДЕЛА КОМАСАЦИОНЕ МАСЕ И РАЧУНАЊЕ ЕЛЕМЕНАТА ЗА ОБЕЛЕЖАВАЊЕ ПАРЦЕЛА НОВОГ СТАЊА НА ТЕРЕНУ
- ПОГЛАВЉЕ 9. ГЕОДЕТСКО ОБЕЛЕЖАВАЊЕ ПАРЦЕЛА НОВОГ СТАЊА И УВОЂЕЊЕ У ПОСЕД УЧЕСНИКА КОМАСАЦИЈЕ
- ПОГЛАВЉЕ 10. КАТАСТАРСКО КЛАСИРАЊЕ ЗЕМЉИШТА
- ПОГЛАВЉЕ 11. РЕШЕЊА О РАСПОДЕЛИ КОМАСАЦИОНЕ МАСЕ
- ПОГЛАВЉЕ 12. ДИГИТАЛНИ КАТАСТАРСКИ ПЛАН, НУМЕРАЦИЈА И РАЧУНАЊЕ ПОВРШИНА КАТАСТАРСКИХ ПАРЦЕЛА И ОБЈЕКТА
- ПОГЛАВЉЕ 13. ФОРМИРАЊЕ БАЗЕ ПОДАТАКА КАТАСТРА НЕПОКРЕТНОСТИ И ИЗРАДА ЛИСТОВА НЕПОКРЕТНОСТИ СА ПРИВРЕМЕНО УПИСАНИМ ПОДАЦИМА

Приликом реализације пројекта за сваки подпројекат треба израдити одговарајући елаборат и технички извештај у складу са Законом о државном премеру и катастру, Законом о пољопривредном земљишту и одговарајућим подзаконским актима.

5. МОГУЋИ ПРОЈЕКТИ НА ИЗВОЂЕЊУ РАДОВА НА ЗАШТИТИ, УРЕЂЕЊУ И КОРИШЋЕЊУ ПОЉОПРИВРЕДНОГ ЗЕМЉИШТА

На основу уредби које доноси Влада Републике Србије, сваке године се расписује конкурс за доделу бесповратних средстава, као мере подстицаја за заштиту, уређење и коришћење пољопривредног земљишта, за:

1. Контролу плодности обрадивог пољопривредног земљишта (систематска контрола плодности обрадивог пољопривредног земљишта врши се на основу Уредбе о коришћењу средстава за систематску контролу плодности обрадивог пољопривредног земљишта ("Службени гласник РС", број 15/06).
2. Побољшање квалитета обрадивог пољопривредног земљишта (калцификација, хумизација, фосфатизација, калцизација, гипсовање и сл. са подривањем подораничног слоја земљишта).
3. Претварање необрадивог у обрадиво пољопривредно земљиште,
4. Биолошка рекултивација пољопривредног земљишта,
5. Одводњавање, односно наводњавање обрадивог пољопривредног земљишта.
6. Мелиорација ливада и пашњака.

Општи услов за подношење захтева и коришћење бесповратних средстава за јединице локалне самоуправе је да иста има усвојен годишњи програм заштите, уређења и коришћења пољопривредног земљишта на који је сагласност дала Управа за пољопривредно земљиште.

Пријаве за бесповратна средства се подносе Министарству пољопривреде, шумарства и водопривреде - Управи за пољопривредно земљиште, Београд, Немањина 22-26.

Право и услови за учешће на конкурс за доделу бесповратних средстава су дати према врсти активности.

6. ИМПЛЕМЕНТАЦИЈА ПРОГРАМА КОМАСАЦИЈЕ

1. УЧЕСНИЦИ У ИМПЛЕМЕНТАЦИЈИ ПРОГРАМА КОМАСАЦИЈЕ

У имплементацији и извођењу радова по основу Програма комасације учествују субјекти сагласно прописима о комасацији, државном премеру и катастру, локалној самоуправи и раду државних органа којима је дефинисана обавеза о учешћу у извођењу комасационих радова и то (Слика 1):

1. Општина Неготин

Основни субјекат и носилац свих активности на извођењу комасације јесте Општина Неготин, која, сагласно Закону о пољопривредном земљишту (ЗПЗ):

- одређује територију катастарске општине (или делова општина) која се уређује комасацијом (члан 32. ЗПЗ);
- доноси Програм комасације (члан 32. ЗПЗ);
- доставља Програм комасације на сагласност Министарству пољопривреде, шумарства и водопривреде (члан 32. став 2. ЗПЗ)
- доноси Одлуку о спровођењу комасације (члан 34. ЗПЗ) (Пример одлуке о спровођењу комасације дат је у Прилогу број 6);
- решењем образује Комисију за спровођење комасације (члан 35. ЗПЗ);
- именује секретара комисије за комасацију (члан 35. ЗПЗ);
- доноси Начела комасације;
- доноси Правилник о накнадама за рад комисије за спровођење поступка комасације (пример правилника о накнадама дат је у Прилогу број 6);
- именује комисије по прописима о јавним набавкама за избор извођача радова на комасацији и за вршење надзора над извођењем радова;
- закључује уговоре са:
 - извођачем геодетско-техничких и других радова на комасацији
 - извођачем радова на вршењу надзора над извођењем радова;
- учествује у финансирању дела трошкова комасације,
- закључује уговор са Републичким геодетским заводом о бесплатном уступању свих геодетско-катастарских података за потребе комасације,

Општина, сагласно Закону о локалној самоуправи:

- уређује и обезбеђује обављање послова који се односе на изградњу, рехабилитацију и реконструкцију, одржавање, заштиту, коришћење, развој и управљање локалним (општинским) и некатегорисаним путевима, као и улицама у насељу (тачка 12) члан 20. Закона).
- доноси основе заштите, коришћења и уређења пољопривредног земљишта и стара се о њиховом спровођењу, одређује ерозивна подручја, стара се о коришћењу пашњака и одлучује о привођењу пашњака другој култури (тачка 20) члан 20. Закона)

2. Комисија за спровођење комасације

Свим пословима у комасацији руководи Комисија за спровођење комасације која се стара о: организацији свих радова, праћењу динамике извођења појединих радова и њиховом међусобном усклађивању, законитости у раду и др. Комисија за комасацију, као оперативно општинско тело, врши и следеће послове:

- образује подкомисије за: процену вредности земљишта, објеката и дугогодишњих засада, утврђивање фактичког стања, расподелу комасационе масе, примопредају земљишта и друга стручна тела;
- утврђује фактичко стање,
- учествује у вршењу процене вредности земљишта;
- обезбеђује претходне пројекте
- усваја пројекте комасације за које је овлашћена ЗПЗ и прописима донетим на основу њега (пројекат мреже пољских путева, расподеле комасационе масе);
- усваја дугогодишње засаде и сталне објекте,
- утврђује рок за излагање прегледног плана расподеле комасационе масе и решава по примедбама учесника комасације на расподелу комасационе масе;

- врши привремену примопредају земљишта из комасационе масе и доноси записник о привременој примопредаји земљишта и објеката;
- доноси решења о расподели комасационе масе (члан 43. ЗПЗ);
- обавља и друге послове утврђене одлуком о њеном формирању.

3. Република Србија

Република Србија учествује у комасацији преко својих надлежних министарстава, посебних организација и јавних предузећа:

Министарство пољопривреде, шумарства и водопривреде:

- у другом степену решава жалбе на решење о расподели комасационе масе (члан 44. ЗПЗ);

Управа за пољопривредно земљиште:

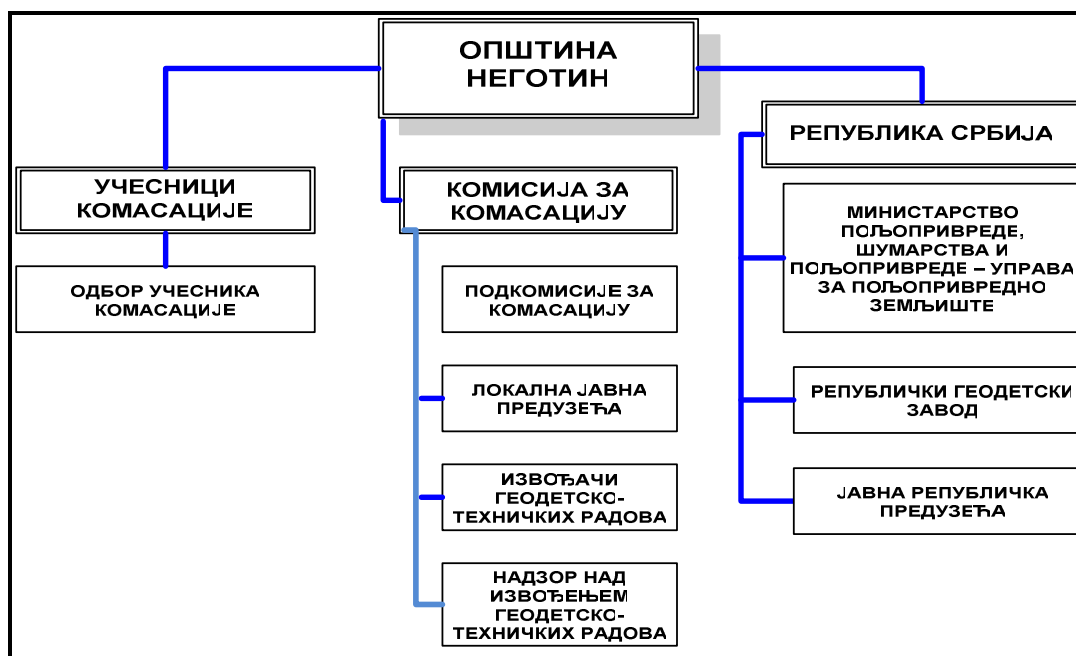
- даје сагласност на Програм комасације (члан 32. став 2. ЗПЗ)
- по основу конкурса, додељује средства за извођење комасационих радова;

Републички геодетски завод:

- закључује споразум са Општином и уступа, без накнаде, сву геодетско-техничку и катастарску документацију за извођење комасационих радова,
- врши инспекцијски надзор над радом геодетских организација на пројектовању, извођењу и надзору над радовима на комасацији,
- врши пријем геодетских радова и техничких извештаја и оверу елабората,
- доноси решење о образовању комисије за излагање података и врши излагање података премера и катастарског класирања на јавни увид,
- врши израду новог катастра непокретности.

Јавна републичка предузећа

- Јавно предузеће "Србијашуме" - доноси Програм газдовања приватним шумама, и врши расподелу средстава по конкурсу за доделу средстава по годишњем програму коришћења средстава буџетског фонда за шуме Републике Србије,
- Јавно водопривредно предузеће "Србијаводе" – доноси годишњи програм управљања водама,
- Јавно предузеће „Путеви Србије“ - даје сагласност на прикључење пољског пута на државни или општински пут.



Слика 1. Приказ учесника и хијерархије спровођења програма комасације

Извођач геодетско-техничких радова

Извођач изводи радове по основу уговора о извођењу геодетско-техничких радова добијених по основу јавне набавке. Извођач радова може само бити геодетска организација која поседује одговарајућу лиценцу.

Надзор над извођењем геодетско-техничких радова

Надзор над извођењем геодетско-техничких радова може бити Републички геодетски завод и геодетска организација која поседује одговарајућу лиценцу

2. СИСТЕМАТИЗАЦИЈА РАДОВА И РАДНИХ АКТИВНОСТИ И ВРЕМЕ ТРАЈАЊА

Систематизација радова и радних активности и њихови носиоци на комасацији (Табела) сачињена на основу претходно идентификованих радова и активности у овом програму, а време за њихову реализацију је дато на основу процене њиховог трајања и укупно планираног времена за завршетак радова на комасацији.

Ред број	ПРИПРЕМНИ И ГЕОДЕТСКО -ТЕХНИЧКИ РАДОВИ И ЊИХОВИ НОСИОЦИ	Време трајања (календар. дана)
1. ПРИПРЕМНИ РАДОВИ И АКТИВНОСТИ		
1.1	Израда и доношење Програма комасације (Општина Неготин) и обезбеђење сагласности на Програм од стране Министарства пољопривреде, шумарства и водопривреде	30 дана
1.2	Доношење одлуке о спровођењу комасације (Општина Неготин)	5 дана
1.3	Образовање комисије за комасацију (Општина Неготин)	5 дана
1.4	Именовање секретара комисије за комасацију (Општина Неготин)	2 дана
1.5	Формирање одбора за комасацију (Месна заједница Радужевац)	2 дана
1.6	Доношење начела комасације (Општина Неготин)	5 дана
1.7	Јавне набавке и избор извођача радова на комасацији и обнови премера грађевинског рејона (Општина Неготин)	у складу са прописима о јавним набавкама (45 дана)
1.8	Јавне набавке и избор извођача за вршење надзора над извођењем геодетско-техничких радова на комасацији (Општина Неготин)	у складу са прописима о јавним набавкама (45 дана)
2. I ФАЗА – ПРЕТХОДНИ РАДОВИ		
2.1	Утврђивање фактичког стања (изводи Комасационе комисија и извођач радова)	120 дана
2.2	Израда и реализација пројекта геодетских референтних тачака за комасациони премер подручја (извођач радова)	10 дана
2.3	Израда и реализација пројекта комасационог премера подручја (извођач радова)	60 дана
2.4	Утврђивање вредности (комасациона процена) земљишта (извођач радова) са излагањем	120 дана
2.5	Прикупљање и анализа расположиве техничке документације и просторно планске документације комасационог подручја (извођач радова у сарадњи са Комисијом за комасацију)	10 дана
3. II ФАЗА – ПРОЈЕКТОВАЊЕ И РЕАЛИЗАЦИЈА		
3.1	Преузимање (или одређивање) координата граница канала система за одводњавање, пољозащитних шумских појасева, саобраћајних објеката (извођач радова)	60 дана
3.2	Израда пројекта пољских (пољопривредних) путева, излагање на јавни увид, корекције након излагања (извођач радова)	150 дана
3.3	Израда документације за расподелу комасационе масе и груписања парцела (израда књиге фонда комасационе масе старог стања, израда исказа и сумарника исказа старог стања, нумерисање новопроектованих пољопривредних табли и објеката, одређивање површина и вредности новопроектованих пољопривредних табли, израда књиге фонда масе новог	180 дана

	стања и одређивање коефицијента одбитка вредности земљишта за заједничке потребе) (извођач радова)	
3.4	Израда пројекта геодетских референтних тачака за геодетског обележавања објеката, табли и парцела (извођач радова)	5 дана
3.5	Расподела комасационе масе и груписања парцела (изводи Комасациона комисија и извођач радова)	180 дана
3.6	Израда пројекта геодетског обележавања објеката, табли и парцела (извођач радова)	120 дана
4. III ФАЗА – ЗАВРШНИ КОМАСАЦИОНИ РАДОВИ		
4.1	Реализација пројекта геодетских референтних тачака за геодетског обележавања пољопривредних табли, парцела и објеката (извођач радова)	120 дана
4.2	Реализација пројекта геодетског обележавања пољопривредних табли, парцела и објеката (извођач радова)	60 дана
4.3	Израда катастарских планова (извођач радова)	10 дана
4.4	Нумерација парцела (извођач радова)	1 дан
4.5	Израда исказа новог стања и сумарника исказа (извођач радова)	40 дана
4.6	Израда записника о привременој примопредаји земљишта и објеката из комасационе масе (изводи Комасациона комисија и извођач радова)	15 дана
4.7	Увођење у посед учесника комасације (извршење привремене примопредаје земљишта и објеката) (изводи Комасациона комисија и извођач радова)	20 дана
4.8	Катастарско класирање земљишта (извођач радова)	60 дана
4.9	Излагање на јавни увид података катастарског класирања земљишта (изводи Комасациона комисија и извођач радова)	60 дана
4.10	Доношење решења о расподели комасационе масе (врши Комасациона комисија)	30 дана
4.11	Израда техничких извештаја	90 дана
5. IV ФАЗА - РАДОВИ НА ИЗРАДИ БАЗЕ КАТАСТРА НЕПОКРЕТНОСТИ		
5.1	Израда листова непокретности и базе катастра непокретности за целу катастарску општину Радујевац (изводи Републички геодетски завод)	30 дана

Табела . Систематизација геодетско-техничких радова и радних активности са временима трајања

3. ПРЕДМЕР И ПРЕДРАЧУН ГЕОДЕТСКО – ТЕХНИЧКИХ РАДОВА НА КОМАСАЦИЈИ

У табели (Табела) дат је предмер и предрачун геодетско-техничких радова на комасацији који се односи на ИЗВОЂЕЊЕ РАДОВА.

Предмер и предрачун је утврђен на основу:

- укупне површине комасационог подручја,
- количина радова по појединим активностима,
- времена за извршење појединих активности утврђеног на основу привремених Геодетских норматива (Републички геодетски завод, 2002.година), односно просечних дневних учинака за поједине послове и радне активности
- процене времена за поједине активности,
- просечних бруто цена рада геодетских стручњака по степенима стручне спреме и помоћних радника (фигураната) на територији Србије.

Предмер и предрачун радова ће служити као основа за израду уговора о извођењу радова са геодетском организацијом, као и сагледавања потребних укупних средстава и динамике њиховог обезбеђења и исплата извршених радова.

Ред бр.	ГЕОДЕТСКО-ТЕХНИЧКИ РАДОВИ	Количина (ха, дана,.)	Дневни учинак једног стручњака дана, ха	Норма дана	Укупно дина/евра	Процент уално учешће у укупној цени
1. I ФАЗА - ПРЕТХОДНИ РАДОВИ						
1.1	Утврђивање фактичког стања	1864 учесника	7 учесн/дан (1 стр)	267	3056000	
1.2	Израда и реализација пројекта геодетских референтних тачака за комасациони премер подручја	2511ха	200ха/дан (1 стр + 2фиг)	13	319000	
1.3	Израда и реализација пројекта комасационог премера подручја	2511ха	10ха/дан (1 стр + 2фиг)	260	4037000	
1.4	Утврђивање вредности (комасациона процена) земљишта	2511ха	28ха/дан (2 стр + 2фиг)	90	2351000	
1.5	Прикупљање и анализа расположиве катастарске, техничке и просторно планске документације комасационог подручја	норма дан	(1 стр)	5	70000	
2. II ФАЗА - ПРОЈЕКТОВАЊЕ И РЕАЛИЗАЦИЈА						
2.1	Преузимање координата тачака постојећих планова	2511ха	(1 стр)	10	275000	
2.2	Израда главног пројекта комасације		(1 стр)	60	2000000	
2.3	Израда пројекта пољских путева, излагање на јавни увид, корекције након излагања	2511ха	20ха/дан (1 стр)	112	1783000	
2.4	Израда документације за расподелу комасационе масе и груписања парцела (израда књиге фонда комасационе масе старог стања, израда исказа и сумарника исказа старог стања, нумерисање новопроектваних пољопривредних табли и објеката, одређивање површина и вредности новопроектваних пољопривредних табли, израда књиге фонда масе новог стања и одређивање коефицијента одбитка вредности земљишта за заједничке потребе)	2511ха	20 ха/дан (1 стр)	126	1464000	
2.5	Узимање жеља, расподела комасационе масе и груписања парцела и усвајање предлога расподеле	1864 учесника	7 учесн/дан (1 стр)	267	3056000	
2.6	Израда пројекта геодетског обележавања објеката, табли и парцела	2511ха	40ха/дан (1 стр)	63	763000	
3. III ФАЗА - ЗАВРШНИ КОМАСАЦИОНИ РАДОВИ						
3.1	Израда и реализација пројекта геодетских референтних тачака за геодетског обележавања пољопривредних табли, парцела и објеката	2511ха	100ха/дан (1 стр + 2фиг)	26	435000	
3.2	Реализација пројекта геодетског обележавања пољопривредних табли, парцела и објеката	2511ха	15ха/дан (1 стр + 2фиг)	168	2476000	

3.3	Нумерација парцела и израда катастарских планова	2511ha	(1 стр)		250000
3.4	Израда исказа новог стања и сумарника исказа	2511ha	(1 стр)		280000
3.5	Израда записника о привременој примопредаји земљишта и објеката из комасационе масе	2511ha	90ха/дан (1 стр)	28	177000
3.6	Набавка камених белега за обележавање парцела у комасационом подручју, димензија 10□10□50цм, без арматуре	4000 белега	250дин/ белега		100000 0
3.7	Увођење у посед учесника комасације (извршење привремене примопредаје земљишта и објеката)	2511ha	28ха/дан (1 стр + 2фиг)	90	154400 0
3.8	Катастарско класирање земљишта	2511ha	50ха/дан (1 стр + 2фиг)	51	825000
3.9	Излагање на јавни увид података катастарског класирања земљишта	2511ha	150ха/да н (1 стр)	17	399000
3.10	Доношење решења о расподели комасационе масе	1864 учесника	20реше њ /дан (1 стр)	90	769000
3.11	Израда техничких извештаја (извођач радова)		(1 стр)	30	600000
	Свега:				27.929.000 244.991€
					100.0

Табела . Предмер и предрачун геодетско-техничких радова на комасацији

Укупна предрачунска вредност геодетско-техничких радова на комасацији износи **27.929.000 динара**, односно **244.991 евра** (без ПДВ-а) (98 евра/хектару)

Напомена: обрачунска вредност евра је: 1евро = 114 динара

4. ПРЕДМЕР И ПРЕДРАЧУН ТРОШКОВА ЗА РАД КОМИСИЈЕ ЗА КОМАСАЦИЈУ И ЊЕНИХ ПОДКОМИСИЈА

Осим геодетско-техничких радова на комасацији остали радови и активности за које општина Неготин мора планирати средства представљени су у табели (Табела).

Р. бр	Активности, радови	Дана, месеци,	Јединична цена (дин)	Трошкови (дин) (евра)
1.	Формирање и рад Комасационе комисије (седам чланова) и подкомисија			
	Председник комисије	530 радних дана	5000 дин/дневно у нето износу	2650000
	Секретар комисије	265 радних дана	3000 дин/дневно у нето износу	795000
	Члан комисије- дипл.инж. пољопривреде	30 радних дана	4000 дин/дневно у нето износу	120000
	Члан комисије- дипл.инж. шумарства	30 радних дана	4000 дин/дневно у нето износу	120000
	Члан комисије- дипл.инж. геодезије	30 радних дана	4000 дин/дневно у нето износу	120000
	Чланови комисије – три представника учесника комасације	530 радних дана	3 x 2000 дин/дневно у нето износу	3180000
	Подкомисија за утврђивање дугогодишњих засада и сталних објеката – 3 члана	20 радних дана	3 x 3000 дин/дневно у нето износу	180000
	Подкомисија за комасациону процену земљишта (2 члана)	90 радних дана	2 x 3000 дин/дневно у нето износу	540000
2.	Обезбеђење пословних просторија за рад комисије и пријем странака (са грејањем) са канцеларијским намештајем, телефоном	20 месеци	15000/месец	300000

3.	Обезбеђење рачунара, штампача за штампу за перфорирану хартију,		200000-рач 150000-штамп	350000
4.	Канцеларијски материјал Позивање странака	пауш 6 месеци	20000/мес	80000 120000
УКУПНО:				8.555.000 75.044 €

Табела . Преглед трошкова за радове и активности Комисије за комасацију и њених подкомисија

Напомена: Исплата накнада за рад чланова комисије и њених подкомисија вршиће се на основу стварно утрошеног времена.

5. УКУПНА ПРЕДРАЧУНСКА ВРЕДНОСТ РАДОВА НА КРЧЕЊУ ШИКАРА И ДРВЕНАСТОГ РАСТИЊА НА КОМАСАЦИОНОМ ПОДРУЧЈУ

Р. бр	Радови	Хектара	Јединич на цена (дин)	Трошкови (дин) (евра)
1.	Крчење шикара и дрвенстог растиња	43.4554	25 дин/м ²	10863850
УКУПНО:			10.863.850	95.297 €

Табела . Предрачунска вредност радова на крчењу шикара и дрвенстог растиња

6. КУПНА ПРЕДРАЧУНСКА ВРЕДНОСТ НАДЗОРА НАД ИЗВОЂЕЊЕМ ГЕОДЕТСКО-ТЕХНИЧКИХ И ИНВЕСТИЦИОНИХ РАДОВА НА КОМАСАЦИЈИ

У табели (Табела) приказа на је укупна предрачунска вредност надзора над извођењем геодетско-техничких радова на комасацији.

Р. бр	Активности	Јединична цена (дин)	Трошкови (дин) (евра)
1.	Надзор над извођењем геодетско-техничких радова на комасацији, 30 месеци	1.397.000	1.267.000
УКУПНО:		1.397.000	12.254 €

Табела . Укупна предрачунска вредност надзора над извођењем геодетско-техничких радова

УКУПНА ПРЕДРАЧУНСКА ВРЕДНОСТ СВИХ РАДОВА НА КОМАСАЦИЈИ

(без крчења шикара и дрвенстог растиња и пошљунчавања и равнања пољских путева)

УКУПНА ПРЕДРАЧУНСКА ВРЕДНОСТ РАДОВА НА КОМАСАЦИЈИ ДЕЛА КАТАСТАРСКЕ ОПШТИНЕ РАДУЈЕВАЦ НА ПОДРУЧЈУ ОПШТИНЕ НЕГОТИН ЈЕ: **37.881.000 дин (332.289 евра, ОДНОСНО 132 евра/хектару).**

7. ДИЈАГРАМ АКТИВНОСТИ НА РЕАЛИЗАЦИЈИ РАДОВА НА КОМАСАЦИЈИ

Укупан рок завршетка свих геодетско-техничких радова на комасацији је **30 месеци.**

Крајњи рок увођења у посед учесника комасације је до 1. новембра 2015. године извођења радова уколико се они изводе према динамици датог у табели (**Error! Reference source not found.**), у којој су дати оптимални рокови извођења осталих радова.

РАДОВИ И АКТИВНОСТИ	2013	2014				2015				2016			
I ФАЗА - ПРЕТХОДНИ РАДОВИ													
Утврђивање фактичког стања													
Геод.реф.тачке за комасациони премер													
Комасациони премер													
Комасациона процена вредности земљишта													
Прикупљање постојеће документације													
II ФАЗА - ПРОЈЕКТОВАЊЕ И РЕАЛИЗАЦИЈА ПРОЈЕКТА													

Анализа је сачињена по методологији објављеној у Правилнику о садржини, обиму и начину израде претходне студије оправданости и студије оправданости за изградњу објеката (□Службени гласник РС□, број 80/05).

1. ОСНОВНИ ПОДАЦИ О УЧЕСНИЦИМА И ИНВЕСТИТОРИМА

Учесници и инвеститори реализације овог програма су:

1. Општина Неготин

Програм комасације је инициран од стране Министарства пољопривреде, шумарства и водопривреде, Управе за пољопривредно земљиште, а у оквиру пројекта „Рурални развој и ефикасно управљање земљиштем“, који финансира Европска Унија и Влада Немачке, а спроводи Deutsche Gesellschaft für Internationale Zusammenarbeit (GIZ) GmbH, Београд, Уговором закљученим између Општине Неготин, од 22.05.2013. године, Contract number LS/2013/04.

2. Министарство пољопривреде, шумарства и водопривреде⁷ - Управа за пољопривредно земљиште (Београд, Обилићев венац, 9-11)

Влада Републике Србије донела је Уредбу о утврђивању Програма извођења радова на заштити, коришћењу и уређењу пољопривредног земљишта („Службени гласник РС“, број 29/13) за доделу бесповратних средстава путем конкурса: пољопривредним саветодавним стручним службама, јединицама локалне самоуправе, регистрованим пољопривредним газдинствима-физичким лицима и јавном водопривредном предузећу за реализацију активности које се односе на: контролу плодности обрадивог пољопривредног земљишта, комасацију, добровољно груписање земљишта, уређење (ревитализацију) пољских путева, изградњу и/или реконструкцију система за наводњавање, привођење културе обрадивог пољопривредног земљишта, мелиорацији ливада и пашњака, давање у закуп обрадивог пољопривредног земљишта, студијско-истраживачки радови и пројекти, други радови и активности.

Наведена лица могу да оствара право на средства само под условима и за радове, односно намене који су прописани овим програмом.

Висина учешћа средстава Републике утврђује се у зависности од намене улагања и подручја на коме ће се вршити намеравана улагања и у односу на предрачунаску вредност улагања и приказана је у табели (**Error! Reference source not found.**).

Корисници средстава и намене улагања	Средства за подручја са отежаним условима рада у пољопривреди (% учешћа) до	Средства за остала подручја (% учешћа) до	Максимални износи средстава по врсти ограничења дати у динарима са урачунатим порезом на додатну вредност		
			по јединици површине (ha)	по анализираном узорку / обрасцу	по поднетој пријави/пројекту/ програму/предлогу/ за све анализирани узорке
1	2	3	4	5	6
1. ЈЕДИНИЦА ЛОКАЛНЕ САМОУПРАВЕ					
1.1. Комасација:					
- инвестициони радови	75	70	-	-	-
- геодетско-технички радови и трошкови рада општинских комисија за спровођење комасације	70	60	-	-	-
1.2. Добровољно					

груписање пољопривредног земљишта					
- инвестициони радови	70	60	-	-	-
- геодетско-технички радови и трошкови рада општинских комисија за спровођење добровољног груписања	70	60	-	-	-
1.3. Уређење (ревитализација) пољских путева	70	60	-	-	20.000.000 по поднетој пријави
1.4. Студијско-истраживачки радови, програми и пројекти од значаја за јединицу локалне самоуправе	85	75	-	-	2.500.000 по поднетој пријави
1.5. IPA пројекат	100	100	-	-	-
2. ФИЗИЧКО ЛИЦЕ					
2.1. Давање у закуп обрадивог пољопривредног земљишта:					
2.1.1. физичком лицу	100	100	8.000	-	80.000 по поднетој пријави
2.1.2. закупцу који је власник земљишта које се граничи са земљиштем закуподавца	100	100	10.000	-	100.000 по поднетој пријави
2.1.3. закупцу који је власник земљишта које се граничи са земљиштем закуподавца, а млађи је од 40 година	100	100	10.000	-	100.000 по поднетој пријави
3. ПОЉОПРИВРЕДНА САВЕТОДАВНА И СТРУЧНА СЛУЖБА					
3.1. Контрола плодности обрадивог пољопривредног земљишта код:					
3.1.1. физичког лица	100	100	-	1.900 по узорку	19.000 за све узорке по физичком лицу
3.1.2. закупца пољопривредног земљишта у државној својини (физичко и правно лице)	100	100	-	1.900 по узорку и 1.250 по обрасцу	19.000 за све узорке по закупцу
3.2. Мелиорација ливада и пашњака код:					
3.2.1. закупца пољопривредног	70	60	30.000	-	700.000 по пројекту

земљишта у државној својини (физичко и правно лице)					
3.3. Мелиорација пашњака код:					
3.3.1. јединице локалне самоуправе, села или месне заједнице којима је враћено земљиште на коришћење по закону	100	100	30.000	-	700.000 по пројекту
3.4. Изградња система за наводњавање код:					
3.4.1. физичког лица - власника земљишта	100	100	300.000	-	3.300.000 по пројекту
3.4.2. закупца пољопривредног земљишта у државној својини (физичко и правно лице)	100	100	300.000	-	3.300.000 по пројекту
3.4.3. удружења водокорисника	100	100	300.000	-	10.000.000 по пројекту
3.5. Привођење култури обрадивог пољопривредног земљишта код:					
3.5.1. закупца пољопривредног земљишта у државној својини (физичко и правно лице)	60	50	70.000	-	700.000 по програму
3.5.2. физичког лица - закупца обрадивог пољопривредног земљишта од лица старијег од 65 година	50	40	70.000	-	700.000 по програму
4. НАУЧНОИСТРАЖИВАЧКА ОРГАНИЗАЦИЈА					
4.1. Студијско-истраживачки радови, програми и пројекти од значаја за Републику Србију	100	100	-	-	-
4.2. Изградња система за наводњавање	65	60	300.000	-	10.000.000 по пријави
5. УСТАНОВА И ДРУГО ПРАВНО ЛИЦЕ					
5.1. Изградња система за наводњавање	65	60	300.000	-	10.000.000 по пријави
6. ЈАВНО ВОДОПРИВРЕДНО ПРЕДУЗЕЋЕ					
6.1. Изградња и/или реконструкција система за наводњавање	100	100	-	-	-

Табела 2. Приказ извора и висине финасирање комасације од стране Министарства пољопривреде, шумарства и водопривреде Србије

Јединица локалне самоуправе може да оствари право на средства за следеће радове, односно намене из овог програма:

- 1) комасацију (инвестициони радови, геодетско-технички радови и трошкови рада комисија за спровођење комасације);
- 2) добровољно груписање пољопривредног земљишта (инвестициони радови, геодетско-технички радови и трошкови рада комисија за спровођење добровољног груписања земљишта);
- 3) уређење (ревитализацију) пољских путева;
- 4) студијско-истраживачке радове и пројекте од значаја за јединицу локалне самоуправе у области заштите, уређења и коришћења пољопривредног земљишта;
- 5) IPA пројекат.

Јединица локалне самоуправе може да оствари право на средства за радове из тач. 1) - 4) ако је усвојила Годишњи програм за заштиту, уређење и коришћење пољопривредног земљишта за 2013. годину, као и ако за радове из тач. 1) - 3) ове главе достави одговарајући програм или пројекат, а за радове из тачке 4) ако достави предлог за извођење студијско-истраживачког рада у области заштите, уређења и коришћења пољопривредног земљишта, спецификацију трошкова (оверену и потписану од стране одговорног лица), датум планираног почетка и рок предвиђен за завршетак радова и динамику извођења радова.

Јединица локалне самоуправе може да оствари право на средства за радове из тачке 5) ове главе ако достави уговор или други документ агенције која имплементира IPA пројекат, изабраној од ЕУ, којим доказује да је та јединица локалне самоуправе одабрана за извођење IPA пројекта

3. Републички геодетски завод⁸
Београд, Бул. војводе Мишића 39,

У реализацији овог пројекта Републички геодетски завод учествује кроз:

- излагање података премера на јавни увид,
- преглед и пријему елабората и техничких извештаја,
- израду базе података и оснивањем катастра непокретности

Сагласно члану 5. Закона о државном премеру и катастру, када се средства за финансирању радова на обнови премера и изради катастра непокретности обезбеђују од поклоне (донација), локалне самоуправе и других заинтересованих правних и физичких лица, уговором се одређују радови који ће се финансирати из тих средстава.

Пошто општина Неготин учествује и у финансирању радова на обнови премера, тада ће она уговором са Републичким геодетским заводом дефинисати међусобне односе у погледу радова које финансира као и у погледу бенефита које остварује по том основу.

4. Пољопривредна предузећа, предузетници и земљорадничке задруге, пољопривредна домаћинства (учесници комасације)

Пољопривредна предузећа, предузетници и земљорадничке задруге и пољопривредна домаћинства (учесници комасације) могу учествовати у финансирању радова на комасацији, ако након усвајања програма искажу свој интерес и закључе споразум о учешћу у финансирању радова.

2. ОЦЕНА ПРОГРАМА

1. Финансијска (комерцијална) оцена

Применом техника анализе трошкова и користи оцењено је да се 90% користи реализацијом овог пројекта остварује са 50% трошкова.

2. Друштвена (национална) оцена

Друштвено-економске користи (ефекти) који се дефинишу као позитивни учинци овог пројекта (примарни, секундарни и немерљиви) на процес укупног друштвено-економског развоја општине Неготин су:

А. Извршењем радова на комасацији:

1. Повећање приноса на постојећим површинама услед:

- боље оријентације парцела у односу на стране света (приноси се повећавају за 5 до 10%), повећања површина обрадивог земљишта услед крчења шикара и дрвенстог растиња на међама.

2. Повећање приноса услед повећања обрадивих пољопривредних површина због:

- смањења броја, дужине и ширине међа, разора и увратина (приноси се повећавају до 2,5%),
- привођења култури необрадивих површина у обрадиве.

3. Смањење трошкова и губитака у пословању и повећање продуктивности рада услед:

- смањења броја парцела, односно транспортних трошкова (смањење превоза по једном хектару после комасације је и до 40% од укупних пређених километара), услед груписања поседа,
- могућности несметане примене и рационалног коришћења савремених машина и нових агротехничких мера на већим парцелама и парцелама правилног облика,
- смањења празних ходова машина и радника на самој парцели и смањење времена обраде поседа,
- уштеда у семену до 10% услед повећања површина парцела.

Друштвене користи које настају реализацијом пројекта комасације, које се дефинишу као позитивни учинци на процес друштвено-економског развоја, могу се сврстати у:

1. Примарне или директне користи

- које имају потрошачи роба или услуга чију производњу омогућује комасација,
- већа набавка и рационална примена механизације и смањење потреба за живом радном снагом,

2. Секундарне или индиректне користи

- изградња функционалне мреже некатегорисаних пољских путева,
- реконструкција локалних путева мањег обима,

3. Немерљиве користи, тј. оне које се не размењују на тржишту и тешко их је, или немогуће изразити у новчаној вредности

- остварење рационалне организације и коришћења простора,
- промена производне структуре,
- брже технолошко трансформисање и увођење квалитативних фактора развоја и привређивања,
- побољшање животне средине и смањење степена угрожености животне средине, и др..

Б. Обновом премера и оснивањем катастра непокретности:

- 1. Формираће се ажурна и јединствена дигитална база просторних података и података о праву својине на свим непокретностима,**
- 2. Формираће се дигитална база просторних и алфанумеричких података за израду и презентацију урбанистичких планова у дигиталном облику**
 - смањује се време за њихову израду за око 30%, и
 - омогућује се Интернет дистрибуција планова, односно излагање нацрта планова на јавни увид,
- 3. формираће се база података за потребе уређења, заштите и коришћења пољопривредног земљишта** (за контролу субвенција и кредитних аранжмана, израду катастра дугогодишњих засада, регистра пољопривредних газдинстава и израду информационог система о пољопривредном земљишту);
- 4. обезбеђење и подршка трајном развоју Општине** (из тог разлога и Општина мора да брине о питањима савремених евиденција о непокретностима) и **подршка економији** која је већ сада у процесу интернационализације

Члан 1.

У Одлуци о спровођењу комасације на делу катастарске општине Радујевац, општина Неготин („Сл. лист општине Неготин“, бр.31/2013), у члану 1. став 1. број „283“, замењује се бројем „2511“ а у ставу 2. иза речи „комасације“, брише се тачка и додају се речи „дела катастарске општине Радујевац, општина Неготин, фебруара 2014.године.“

Члан 2.

Члан 5. мења се и гласи:

„Комасација дела катастарске општине Радујевац, општина Неготин реализоваће се из средстава пројекта: „Рурални развој: Ефикасно управљање земљиштем“ који финансира ЕУ и Немачка влада, а спроводи ГИЗ-Немачка организација за међународну сарадњу, средстава Министарства пољопривреде и заштите животне средине (на основу конкурса за доделу бесповратних средстава) и средстава буџета општине Неготин.“

На основу члана 34. Закона о пољопривредном земљишту („Службени гласник РС“, бр. 62/06, 65/08 и 41/09) и члана 42. Статута Општине Неготин („Службени лист општине Неготин“, број 22/08), Скупштина општине, на својој седници одржаној дана 03.07.2014. донела је

О Д Л У К У

о изменама и допунама Одлуке о спровођењу комасације на делу катастарске општине Радујевац, општина Неготин

Члан 3.

Ова одлука ступа на снагу осмог дана од дана објављивања у "Службеном листу општине Неготин".

Број: 461-986/2014-I/08

03.04.2014. године

Н е г о т и н

**СКУПШТИНА ОПШТИНЕ НЕГОТИН
ПРЕДСЕДНИК,
др мед. Љубисав Божиловић, с.р.**

На основу члана 60. став 2, 3. 4. Закона о пољопривредном земљишту („Сл.гласник РС“, број: 62/2006, 65/2008-др. Закон и 41/2009) и члана 42. став 1. тачка 36. Статута општине Неготин („Сл.лист општине Неготин“, број: 22/2008), Скупштина општине Неготин на седници одржаној 03.07.2014. године, д о н е л а ј е

О Д Л У К У

**О УСВАЈАЊУ ГОДИШЊЕГ ПРОГРАМА ЗАШТИТЕ,
УРЕЂЕЊА И КОРИШЋЕЊА ПОЉОПРИВРЕДНОГ
ЗЕМЉИШТА ОПШТИНЕ НЕГОТИН
ЗА 2014. ГОДИНУ**

Члан 1.

Усваја се Годишњи програм заштите, уређења и коришћења пољопривредног земљишта општине Неготин за 2014. годину, на који је дало сагласност Министарство пољопривреде, шумарства и водопривреде број: 320-11-2671/2014-14 од 03.04.2014. године.

Члан 2.

Овим Програмом утврђује се врста и обим радова које треба извршити у периоду за који се Програм доноси, динамика извођења радова и улагање средстава.

Члан 3.

Саставни део ове Одлуке је Годишњи програм заштите уређења и коришћења пољопривредног земљишта општине Неготин за 2014. годину.

Члан 4.

Одлуку објавити у „Службеном листу општине Неготин“.

Број: 320-586/2014-I/08

03. 07. 2014. године

Н е г о т и н

**СКУПШТИНА ОПШТИНЕ НЕГОТИН
ПРЕДСЕДНИК,
др мед.Љубисав Божиловић,с.р.**

**ГОДИШЊИ ПРОГРАМ
ЗАШТИТЕ, УРЕЂЕЊА И КОРИШЋЕЊА ПОЉОПРИВРЕДНОГ
ЗЕМЉИШТА ОПШТИНЕ НЕГОТИН ЗА 2013.ГОДИНУ**

УВОД

Овим програмом се утврђују врста и обим радова на заштити и уређењу пољопривредног земљишта општине Неготин за 2014. годину, динамика извођења радова и улагања средстава и коришћење пољопривредног земљишта у државној својини.

Годишњи програм заштите, уређења и коришћења пољопривредног земљишта садржи: Општи део програма, Програм утврђивања радова на заштити и уређењу пољопривредног земљишта општине Неготин и План коришћења пољопривредног земљишта у државној својини.

На територији општине Неготин има 39 насеља тј 42 катастарске општине. Општина се простире на површини од 1.089 км² и захвата 1,9% површине Републике. Подручје општине Неготин са 40 (односно 39,87) становника на 1 км², спада у ретко насељено подручје.

Општина Неготин обухвата површину од 57 950,2114 хектара обрадивог пољопривредног земљишта у 42 катастарске општине што са пашњацима, трстицима и осталим чини 67 183,4351 хектара пољопривредног земљишта. Ради правилног и потпуног искоришћавања земљишта од значаја је одредити најбољи начин његове употребе.

По основу Јавног позива за доказивање права пречег закупа пољопривредног земљишта у државној својини није било захтева за право пречег закупа .

Табела 1. Преглед површина пољопривредног земљишта по катастарским општинама и културама

р.б р.	катастарска општина	пољопривредно земљиште у ха									
		обрадиво пољопривредно земљиште у ха						пашњаци	трстици и мочваре	остало земљиште	укупно
		њиве	вртови	воћњаци	виногради	ливаде	укупно				
		1	2	3	4	5	6(1+2+3+4+5)	7	8	9	10(6+7+8+9)
1	АЛЕКСАНДРОВАЦ	571,4687	1,7603	0,3048	70,9522	8,8877	653,3737	49,9734	0,0000	27,1988	730,5459
2	БРАЋЕВАЦ	1250,1585	5,7820	8,1234	162,5548	144,2540	1570,8727	137,8776	0,0000	33,5303	1742,2806
3	БРЕСТОВАЦ	963,2045	3,3078	4,7908	30,1113	178,3615	1179,7759	212,7313	0,0000	5,1482	1397,6554
4	БУКОВЧЕ	1301,9425	21,2103	0,0000	20,4366	1,4912	1345,0806	16,1966	0,0000	12,6703	1373,9475
5	ВЕЉКОВО	296,7127	1,0613	5,0368	124,4902	4,1191	431,4201	53,7345	0,0000	16,4585	501,6131
6	ВИДРОВАЦ	1051,3156	14,3051	7,0840	121,2200	189,2855	1383,2102	280,9741	0,0000	9,3252	1673,5095
7	ВРАТНА	545,4516	0,7606	14,5661	18,7374	327,8619	907,3776	129,2810	0,0000	1,4733	1038,1319
8	ГЛОГОВИЦА (2.)	60,8465	0,0000	0,0000	29,4407	0,8944	91,1816	1,2732	0,0000	0,7365	93,1913
9	ДУПЉАНЕ	928,9434	4,5017	14,3323	90,1284	163,5865	1201,4923	213,7598	0,0000	9,0942	1424,3463
10	ДУШАНОВАЦ	1935,8320	5,6250	2,3333	123,6981	72,9412	2140,4296	41,9226	0,0000	38,4090	2220,7612
11	ЈАБУКОВАЦ	3167,5001	10,3959	125,3561	205,2065	1743,3502	5251,8088	735,5430	0,0000	70,1767	6057,5285
12	ЈАСЕНИЦА	1140,2164	17,8192	11,7616	38,7665	438,3819	1646,9456	163,6053	0,0000	24,8385	1835,3894
13	КАРБУЛОВО	843,9551	8,9613	10,1357	35,2143	241,6404	1139,9068	145,0872	0,0000	7,0929	1292,0869
14	КОБИШНИЦА	1464,2002	1,1632	5,3278	90,7116	43,8141	1605,2169	22,3723	0,0000	32,9261	1660,5153
15	КОВИЛОВО	546,4170	3,0990	2,9274	82,3428	11,0485	645,8347	36,9789	0,0000	31,3207	714,1343
16	МАЛА КАМЕНИЦА	903,9905	4,5671	2,6989	167,4251	34,0603	1112,7419	74,3597	0,0000	20,7137	1207,8153
17	МАЛАЈНИЦА	638,9780	3,3621	21,8587	21,8863	437,3929	1123,4780	278,9395	0,0000	8,7063	1411,1238
18	МИЛОШЕВО	594,6999	3,6682	1,1065	37,2791	33,0173	669,7710	0,0830	0,0000	3,1198	672,9738
19	МИХАЛЛОВАЦ	615,9994	1,3566	3,6101	171,8831	25,7159	818,5651	140,8204	0,0000	11,8138	971,1993
20	МОКРАЊЕ	985,9834	5,1814	5,2103	163,3597	116,3268	1276,0616	178,3144	0,0000	29,7077	1484,0837
21	НЕГОТИН	1921,9382	0,0400	37,6614	188,0413	137,8380	2285,5189	70,1902	0,0000	72,2658	2427,9749
22	ПЛАВНА	1102,2743	8,7975	175,1977	36,2479	1252,9745	2575,4919	693,9844	0,0000	50,0872	3319,5635
23	ПОПОВИЦА	1018,3836	1,9349	36,5793	19,4192	510,5300	1586,8470	794,7913	0,0000	29,4622	2411,1005
24	ПРАХОВО	1191,0497	0,0000	1,3675	38,4261	10,1781	1241,0214	2,9859	0,0000	0,2829	1244,2902

25	РАДУЈЕВАЦ	1132,7197	0,0633	3,6649	300,2561	336,6291	1773,3331	31,5948	0,0000	2,9470	1807,8749
26	РАЈАЦ	464,0266	6,2477	7,8503	155,1886	39,4284	672,7416	180,0363	0,0000	12,9484	865,7263
27	РЕЧКА	1399,4205	3,0492	8,9097	90,6944	119,3488	1621,4226	113,4866	0,0000	25,7181	1760,6273
28	РОГЉЕВО	296,1734	3,3937	13,2636	70,9022	7,8852	391,6181	68,9313	0,0000	1,9715	462,5209
29	САМАРИНОВАЦ	1074,8020	0,0000	0,8554	45,9449	0,0000	1121,6023	0,0000	0,0000	1,2450	1122,8473
30	СИКОЛЕ (1.)	1661,6320	6,7540	18,0449	44,4816	896,4051	2627,3176	899,3978	0,0000	28,4476	3555,1630
31	СИКОЛЕ (2.)	36,2731	0,1668	0,0000	12,0373	3,8763	52,3535	6,8202	0,0000	0,2976	59,4713
32	СЛАТИНА	724,9546	2,4946	1,2217	122,1924	107,5539	958,4172	152,6701	0,0000	13,3521	1124,4394
33	СМЕДОВАЦ	273,6149	1,6018	6,2866	79,0810	20,9971	381,5814	78,6815	0,0000	0,5535	460,8164
34	СРБОВО	954,8455	3,9777	1,4288	92,5570	263,4403	1316,2493	30,4870	0,0000	2,1274	1348,8637
35	ТАМНИЧ	978,3226	3,5343	8,7223	159,2687	104,8374	1254,6853	139,9791	0,0000	35,2096	1429,8740
36	ТРЊАНЕ	1010,4638	4,0440	10,4550	24,7081	475,6113	1525,2822	549,4551	0,0000	23,6381	2098,3754
37	УРОВИЦА	2386,8480	3,7032	44,6742	109,8751	1980,0004	4525,1009	506,9969	0,0000	26,3689	5058,4667
38	ЦРНОМАСНИЦА	277,1972	0,8871	1,4181	55,5706	24,4868	359,5598	48,4503	0,0000	12,9551	420,9652
39	ЧУБРА	1612,1724	9,2750	89,1978	75,1654	245,7583	2031,5689	274,3778	0,0000	29,5901	2335,5368
40	ШАРКАМЕН	752,4823	0,3885	19,8173	15,6909	318,0670	1106,4460	417,7148	0,0000	20,2076	1544,3684
41	ШТУБИК (1.)	1251,2070	8,0508	47,5876	74,3277	853,6700	2234,8431	438,1938	0,0000	21,8779	2694,9148
42	ШТУБИК (2.)	83,2861	0,2000	0,9609	21,0687	7,4904	113,0061	12,2528	0,0000	1,4554	126,7143
	Укупно:	41411,9035	186,4922	781,7296	3636,9899	11933,4377	57950,5529	8425,3058	0,0000	807,4695	67183,3282

		други облици својине	10,6228	0,0000	0,0000	0,0000	0,0000	10,6228	0,4250	0,0000	0,0062	11,0540
3	БРЕСТОВАЦ	приватна својина	726,9703	3,2782	4,4116	23,2189	147,3339	905,2129	82,0375	0,0000	4,2682	991,5186
		државна својина РС	208,0641	0,0136	0,3792	1,5923	21,6119	231,6611	120,4604	0,0000	0,2755	352,3970
		државна својина СРЈ	0,0000	0,0000	0,0000	0,0000	0,0000	0,0000	0,0000	0,0000	0,0000	0,0000
		друштвена својина	27,6370	0,0160	0,0000	5,2138	9,4157	42,2825	8,9282	0,0000	0,6045	51,8152
		задружна својина	0,0000	0,0000	0,0000	0,0000	0,0000	0,0000	0,0000	0,0000	0,0000	0,0000
		мешовита својина	0,0000	0,0000	0,0000	0,0000	0,0000	0,0000	0,0000	0,0000	0,0000	0,0000
		други облици својине	0,5331	0,0000	0,0000	0,0863	0,0000	0,6194	1,3052	0,0000	0,0000	1,9246
4	БУКОВЧЕ	приватна својина	1034,6212	21,1919	0,0000	4,1363	1,3533	1061,3027	15,3719	0,0000	12,2254	1088,9000
		државна својина РС	266,7402	0,0184	0,0000	16,3003	0,1379	283,1968	0,8247	0,0000	0,4449	284,4664
		државна својина СРЈ	0,0000	0,0000	0,0000	0,0000	0,0000	0,0000	0,0000	0,0000	0,0000	0,0000
		друштвена својина	0,0000	0,0000	0,0000	0,0000	0,0000	0,0000	0,0000	0,0000	0,0000	0,0000
		задружна својина	0,0000	0,0000	0,0000	0,0000	0,0000	0,0000	0,0000	0,0000	0,0000	0,0000
		мешовита својина	0,0000	0,0000	0,0000	0,0000	0,0000	0,0000	0,0000	0,0000	0,0000	0,0000
		други облици својине	0,5811	0,0000	0,0000	0,0000	0,0000	0,5811	0,0000	0,0000	0,0000	0,5811
5	ВЕЉКОВО	приватна својина	273,6886	1,0613	5,0368	122,6794	4,1191	406,5852	14,1145	0,0000	15,3341	436,0338
		државна својина РС	23,0241	0,0000	0,0000	1,8108	0,0000	24,8349	39,6200	0,0000	1,1244	65,5793

		државна својина СРЈ	0,0000	0,0000	0,0000	0,0000	0,0000	0,0000	0,0000	0,0000	0,0000	0,0000
		друштвена својина	0,0000	0,0000	0,0000	0,0000	0,0000	0,0000	0,0000	0,0000	0,0000	0,0000
		задружна својина	0,0000	0,0000	0,0000	0,0000	0,0000	0,0000	0,0000	0,0000	0,0000	0,0000
		мешовита својина	0,0000	0,0000	0,0000	0,0000	0,0000	0,0000	0,0000	0,0000	0,0000	0,0000
		други облици својине	0,0000	0,0000	0,0000	0,0000	0,0000	0,0000	0,0000	0,0000	0,0000	0,0000
6	ВИДРОВАЦ	приватна својина	1025,3458	13,9226	7,0840	120,3272	185,7631	1352,4427	119,5131	0,0000	9,0252	1480,9810
		државна својина РС	25,9698	0,3825	0,0000	0,8928	3,5224	30,7675	161,4610	0,0000	0,3000	192,5285
		државна својина СРЈ	0,0000	0,0000	0,0000	0,0000	0,0000	0,0000	0,0000	0,0000	0,0000	0,0000
		друштвена својина	0,0000	0,0000	0,0000	0,0000	0,0000	0,0000	0,0000	0,0000	0,0000	0,0000
		задружна својина	0,0000	0,0000	0,0000	0,0000	0,0000	0,0000	0,0000	0,0000	0,0000	0,0000
		мешовита својина	0,0000	0,0000	0,0000	0,0000	0,0000	0,0000	0,0000	0,0000	0,0000	0,0000
		други облици својине	0,0000	0,0000	0,0000	0,0000	0,0000	0,0000	0,0000	0,0000	0,0000	0,0000
7	ВРАТНА	приватна својина	510,7897	0,6149	14,0941	18,5400	314,7102	858,7489	123,2573	0,0000	1,3467	983,3529
		државна својина РС	10,7529	0,0561	0,0000	0,0000	10,0663	20,8753	4,6933	0,0000	0,0106	25,5792
		државна својина СРЈ	0,0000	0,0000	0,0000	0,0000	0,0000	0,0000	0,0000	0,0000	0,0000	0,0000
		друштвена својина	5,8518	0,0896	0,0000	0,1074	3,0854	9,1342	0,9305	0,0000	0,0490	10,1137

10	ДУШАНОВАЦ	приватна својина	1716,4196	5,5846	2,3323	116,8435	69,8713	1911,0513	29,1702	0,0000	36,4450	1976,6665
		државна својина РС	219,3611	0,0404	0,0010	6,8006	2,9230	229,1261	12,7524	0,0000	1,9641	243,8426
		државна својина СРЈ	0,0000	0,0000	0,0000	0,0000	0,0000	0,0000	0,0000	0,0000	0,0000	0,0000
		друштвена својина	0,0000	0,0000	0,0000	0,0000	0,0000	0,0000	0,0000	0,0000	0,0000	0,0000
		задружна својина	0,0000	0,0000	0,0000	0,0000	0,0000	0,0000	0,0000	0,0000	0,0000	0,0000
		мешовита својина	0,0000	0,0000	0,0000	0,0000	0,0000	0,0000	0,0000	0,0000	0,0000	0,0000
		други облици својине	0,0513	0,0000	0,0000	0,0540	0,1469	0,2522	0,0000	0,0000	0,0000	0,2522
11	ЈАБУКОВАЦ	приватна својина	3099,8518	10,3683	124,2530	203,9176	1723,0844	5161,4751	663,3061	0,0000	69,4259	5894,2071
		државна својина РС	52,2497	0,0276	1,1031	1,2889	18,0444	72,7137	62,5009	0,0000	0,4983	135,7129
		државна својина СРЈ	0,0000	0,0000	0,0000	0,0000	0,0000	0,0000	0,0000	0,0000	0,0000	0,0000
		друштвена својина	15,2337	0,0000	0,0000	0,0000	2,2214	17,4551	3,9014	0,0000	0,2525	21,6090
		задружна својина	0,1649	0,0000	0,0000	0,0000	0,0000	0,1649	0,0492	0,0000	0,0000	0,2141
		мешовита својина	0,0000	0,0000	0,0000	0,0000	0,0000	0,0000	0,0000	0,0000	0,0000	0,0000
		други облици својине	0,0000	0,0000	0,0000	0,0000	0,0000	0,0000	5,7854	0,0000	0,0000	5,7854
12	ЈАСЕНИЦА	приватна својина	982,9265	17,6217	11,6650	38,4511	412,6086	1463,2729	141,8224	0,0000	24,3394	1629,4347
		државна својина РС	156,5739	0,1975	0,0966	0,3154	25,7733	182,9567	21,7829	0,0000	0,4991	205,2387

		мешовита својина	0,0000	0,0000	0,0000	0,0000	0,0000	0,0000	0,0000	0,0000	0,0000	0,0000
		други облици својине	0,6427	0,0000	0,0000	0,0000	0,0000	0,6427	0,0000	0,0000	0,0000	0,6427
15	КОВИЛОВО	приватна својина	492,5774	3,0825	2,9274	82,0192	11,0301	591,6366	23,1807	0,0000	26,8574	641,6747
		државна својина РС	53,8396	0,0165	0,0000	0,3236	0,0184	54,1981	13,7982	0,0000	4,4633	72,4596
		државна својина СРЈ	0,0000	0,0000	0,0000	0,0000	0,0000	0,0000	0,0000	0,0000	0,0000	0,0000
		друштвена својина	0,0000	0,0000	0,0000	0,0000	0,0000	0,0000	0,0000	0,0000	0,0000	0,0000
		задружна својина	0,0000	0,0000	0,0000	0,0000	0,0000	0,0000	0,0000	0,0000	0,0000	0,0000
		мешовита својина	0,0000	0,0000	0,0000	0,0000	0,0000	0,0000	0,0000	0,0000	0,0000	0,0000
		други облици својине	0,0000	0,0000	0,0000	0,0000	0,0000	0,0000	0,0000	0,0000	0,0000	0,0000
16	МАЛА КАМЕНИЦА	приватна својина	895,4149	4,5279	2,6655	165,3944	33,7122	1101,7149	67,5800	0,0000	20,6697	1189,9646
		државна својина РС	8,2708	0,0392	0,0334	2,0307	0,3481	10,7222	5,7403	0,0000	0,0440	16,5065
		државна својина СРЈ	0,0000	0,0000	0,0000	0,0000	0,0000	0,0000	0,0000	0,0000	0,0000	0,0000
		друштвена својина	0,0000	0,0000	0,0000	0,0000	0,0000	0,0000	1,0394	0,0000	0,0000	1,0394
		задружна својина	0,0000	0,0000	0,0000	0,0000	0,0000	0,0000	0,0000	0,0000	0,0000	0,0000
		мешовита својина	0,0000	0,0000	0,0000	0,0000	0,0000	0,0000	0,0000	0,0000	0,0000	0,0000
		други облици својине	0,3048	0,0000	0,0000	0,0000	0,0000	0,3048	0,0000	0,0000	0,0000	0,3048

		други облици својине	36,3253	0,0000	15,6679	12,1341	0,4216	64,5489	3,1998	0,0000	2,2912	70,0399
22	ПЛАВНА	приватна својина	1071,0494	8,3879	172,3040	35,9273	1227,0178	2514,6864	470,0586	0,0000	32,7228	3017,4678
		државна својина РС	31,2249	0,4096	2,8937	0,3206	25,9567	60,8055	223,8336	0,0000	17,3580	301,9971
		државна својина СРЈ	0,0000	0,0000	0,0000	0,0000	0,0000	0,0000	0,0000	0,0000	0,0000	0,0000
		друштвена својина	0,0000	0,0000	0,0000	0,0000	0,0000	0,0000	0,0000	0,0000	0,0000	0,0000
		задружна својина	0,0000	0,0000	0,0000	0,0000	0,0000	0,0000	0,0000	0,0000	0,0000	0,0000
		мешовита својина	0,0000	0,0000	0,0000	0,0000	0,0000	0,0000	0,0000	0,0000	0,0000	0,0000
		други облици својине	0,0000	0,0000	0,0000	0,0000	0,0000	0,0000	0,0922	0,0000	0,0064	0,0986
23	ПОПОВИЦА	приватна својина	940,0666	1,7457	35,7195	18,9657	483,7598	1480,2573	488,2053	0,0000	27,8684	1996,3310
		државна својина РС	78,2985	0,1892	0,8598	0,4535	26,3835	106,1845	306,5237	0,0000	1,5338	414,2420
		државна својина СРЈ	0,0000	0,0000	0,0000	0,0000	0,0000	0,0000	0,0000	0,0000	0,0000	0,0000
		друштвена својина	0,0185	0,0000	0,0000	0,0000	0,3867	0,4052	0,0623	0,0000	0,0600	0,5275
		задружна својина	0,0000	0,0000	0,0000	0,0000	0,0000	0,0000	0,0000	0,0000	0,0000	0,0000
		мешовита својина	0,0000	0,0000	0,0000	0,0000	0,0000	0,0000	0,0000	0,0000	0,0000	0,0000
		други облици својине	0,0000	0,0000	0,0000	0,0000	0,0000	0,0000	0,0000	0,0000	0,0000	0,0000
24	ПРАХОВО	приватна својина	1135,5023	0,0000	1,3675	38,3651	9,3017	1184,5366	0,0000	0,0000	0,1699	1184,7065
		државна својина РС	27,4108	0,0000	0,0000	0,0000	0,8764	28,2872	2,9859	0,0000	0,0721	31,3452

	задружна својина	0,0000	0,0000	0,0000	0,0000	0,0000	0,0000	0,0000	0,0000	0,0000	0,0000	0,0000	
	мешовита својина	0,0000	0,0000	0,0000	0,0000	0,0000	0,0000	0,0000	0,0000	0,0000	0,0000	0,0000	
	други облици својине	0,0000	0,0000	0,0000	0,0000	0,0000	0,0000	0,0000	0,0000	0,0000	0,0000	0,0000	
27	РЕЧКА	1188,2642	2,9242	7,3585	86,8914	101,1580	1386,5963	81,5085	0,0000	24,0858	1492,1906		
		државна својина РС	175,0481	0,1250	1,5512	2,7538	11,1522	190,6303	29,6167	0,0000	1,1000	221,3470	
		државна својина СРЈ	0,0000	0,0000	0,0000	0,0000	0,0000	0,0000	0,0000	0,0000	0,0000	0,0000	
		друштвена својина	35,9944	0,0000	0,0000	1,0492	7,0386	44,0822	2,3614	0,0000	0,5323	46,9759	
		задружна својина	0,0000	0,0000	0,0000	0,0000	0,0000	0,0000	0,0000	0,0000	0,0000	0,0000	
		мешовита својина	0,0000	0,0000	0,0000	0,0000	0,0000	0,0000	0,0000	0,0000	0,0000	0,0000	
		други облици својине	0,1138	0,0000	0,0000	0,0000	0,0000	0,1138	0,0000	0,0000	0,0000	0,1138	
28	РОГЉЕВО	269,7063	3,3387	12,8325	69,6362	7,2272	362,7409	32,5115	0,0000	1,7224	396,9748		
		државна својина РС	23,7287	0,0550	0,4311	1,1036	0,6580	25,9764	34,9710	0,0000	0,2491	61,1965	
		државна својина СРЈ	0,0000	0,0000	0,0000	0,0000	0,0000	0,0000	0,0000	0,0000	0,0000	0,0000	
		друштвена својина	1,3672	0,0000	0,0000	0,0693	0,0000	1,4365	1,2414	0,0000	0,0000	2,6779	
		задружна својина	0,0000	0,0000	0,0000	0,0000	0,0000	0,0000	0,0000	0,0000	0,0000	0,0000	
		мешовита својина	0,0000	0,0000	0,0000	0,0000	0,0000	0,0000	0,0000	0,0000	0,0000	0,0000	
		други облици својине	1,3712	0,0000	0,0000	0,0931	0,0000	1,4643	0,2074	0,0000	0,0000	1,6717	

29	САМАРИНОВАЦ	приватна својина	931,5379	0,0000	0,8554	45,9449	0,0000	978,3382	0,0000	0,0000	1,2450	979,5832
		државна својина РС	141,5284	0,0000	0,0000	0,0000	0,0000	141,5284	0,0000	0,0000	0,0000	141,5284
		државна својина СРЈ	0,0000	0,0000	0,0000	0,0000	0,0000	0,0000	0,0000	0,0000	0,0000	0,0000
		друштвена својина	0,0000	0,0000	0,0000	0,0000	0,0000	0,0000	0,0000	0,0000	0,0000	0,0000
		задружна својина	0,0000	0,0000	0,0000	0,0000	0,0000	0,0000	0,0000	0,0000	0,0000	0,0000
		мешовита својина	0,0000	0,0000	0,0000	0,0000	0,0000	0,0000	0,0000	0,0000	0,0000	0,0000
		други облици својине	1,7357	0,0000	0,0000	0,0000	0,0000	1,7357	0,0000	0,0000	0,0000	1,7357
30	СИКОЛЕ (1.)	приватна својина	1452,6612	6,5582	17,9306	43,2948	870,6637	2391,1085	500,5819	0,0000	27,4637	2919,1541
		државна својина РС	207,2190	0,1958	0,1143	1,1261	25,2214	233,8766	398,4152	0,0000	0,9839	633,2757
		државна својина СРЈ	0,0000	0,0000	0,0000	0,0000	0,0000	0,0000	0,0000	0,0000	0,0000	0,0000
		друштвена својина	1,7518	0,0000	0,0000	0,0607	0,0592	1,8717	0,2105	0,0000	0,0000	2,0822
		задружна својина	0,0000	0,0000	0,0000	0,0000	0,0000	0,0000	0,0000	0,0000	0,0000	0,0000
		мешовита својина	0,0000	0,0000	0,0000	0,0000	0,0000	0,0000	0,1022	0,0000	0,0000	0,1022
		други облици својине	0,0000	0,0000	0,0000	0,0000	0,4608	0,4608	0,0880	0,0000	0,0000	0,5488
31	СИКОЛЕ (2.)	приватна својина	29,7122	0,1668	0,0000	9,7912	2,7350	42,4052	3,5512	0,0000	0,2347	46,1911
		државна својина РС	6,5609	0,0000	0,0000	2,2461	0,9793	9,7863	3,0582	0,0000	0,0629	12,9074

		други облици својине	0,0135	0,0000	0,0000	0,0000	0,0057	0,0192	0,0000	0,0000	0,0000	0,0192
41	ШТУБИК (1.)	приватна својина	1195,6141	7,8737	47,2026	72,9361	813,3854	2137,0119	249,3835	0,0000	19,7353	2406,1307
		државна својина РС	55,0463	0,1771	0,3308	1,3916	36,4026	93,3484	188,6531	0,0000	2,1426	284,1441
		државна својина СРЈ	0,0000	0,0000	0,0000		0,0000	0,0000	0,0000	0,0000	0,0000	0,0000
		друштвена својина	0,3404	0,0000	0,0542	0,0000	0,4092	0,8038	0,1572	0,0000	0,0000	0,9610
		задружна својина	0,0000	0,0000	0,0000	0,0000	0,0000	0,0000	0,0000	0,0000	0,0000	0,0000
		мешовита својина	0,0000	0,0000	0,0000	0,0000	0,0000	0,0000	0,0000	0,0000	0,0000	0,0000
		други облици својине	0,2062	0,0000	0,0000	0,0000	3,4728	3,6790	0,0000	0,0000	0,0000	3,6790
42	ШТУБИК (2.)	приватна својина	80,4021	0,2000	0,6199	20,3422	7,4904	109,0546	5,4431	0,0000	1,1127	115,6104
		државна својина РС	0,1913	0,0000	0,3410	0,1020	0,0000	0,6343	6,6125	0,0000	0,3427	7,5895
		државна својина СРЈ	0,0000	0,0000	0,0000	0,0000	0,0000	0,0000	0,0000	0,0000	0,0000	0,0000
		друштвена својина	2,6902	0,0000	0,0000	0,6245	0,0000	3,3147	0,1972	0,0000	0,0000	3,5119
		задружна својина	0,0000	0,0000	0,0000	0,0000	0,0000	0,0000	0,0000	0,0000	0,0000	0,0000
		мешовита својина	0,0025	0,0000	0,0000	0,0000	0,0000	0,0025	0,0000	0,0000	0,0000	0,0025
		други облици својине	0,0000	0,0000	0,0000	0,0000	0,0000	0,0000	0,0000	0,0000	0,0000	0,0000

Извор података РГЗ Служба за катастар непокретности Неготин за 2014

Табела 3. Површине пољопривредног земљишта по класама и културама

пољопривредно земљиште у ха								
култура	класа							
	I	II	III	IV	V	VI	VII	VIII
њиве	1594,7326	4263,2965	6085,2425	7354,9915	7954,0692	8978,1811	4667,6630	513,7271
вргови	19,9558	52,3752	46,9919	38,9708	24,0917	4,1068	0,0000	0,0000
воћњаци	23,6521	136,4729	82,2375	39,0198	182,3642	272,3043	45,6788	0,0000
виногради	491,4543	976,4438	1078,3673	478,1104	338,2035	235,7355	38,2929	0,3822
ливаде	92,8719	369,6888	586,1300	1024,3518	2585,7729	4163,7264	2830,3696	280,5263
пашњаци	127,0601	170,5658	501,3069	1318,6418	2237,3214	2812,6434	1091,6474	166,1190
трстици-мочваре	0,0000	0,0000	0,0000	0,0000	0,0000	0,0000	0,0000	0,0000
УКУПНО	2349,7268	5968,8430	8380,2761	10254,0861	13321,8229	16466,6975	8673,6517	960,7546

Извор података РГЗ Служба за катастар непокретности Неготин за 2014

ТАБЕЛА 4. Одводњавање

каналска мрежа		цевна дренажа		УКУПНО у ха	
изграђено у ха	у функцији у ха	изграђено у ха	у функцији у ха	изграђено у ха	у функцији у ха
7000,0000	7000,0000			7000,0000	7000,0000

ТАБЕЛА 5. Наводњавање

широкозахватне машине у ха	тифони у ха	кап по кап (миниорошавање) у ха	кишна крила у ха	остало у ха	УКУПНО у ха
6150,0000				750,0000	6900,0000

ТАБЕЛА 6. Побољшање квалитета пољопривредног земљишта и мелиорације ливада и пашњака

физичке мелиорације у ха	хемијске мелиорације у ха	биолошке мелиорације у ха	мелиорације ливада и пашњака у ха	остало у ха	УКУПНО у ха

						0,0000
--	--	--	--	--	--	--------

Извор података ЈВП Србијаводе РЈ Неготин

Табела 7. Корисници пољопривредног земљишта у државној својини

р.бр.	назив корисника	адреса корисника	површина земљишта коју користи (ха)	Катастарска општина	Поседовни лист или лист непокретности	Површина на листу
1	Д.П.П.К. "КРАЈИНА" ХОЛДИНГ НЕГОТИН Д.О.О. "БИЉНА ПРОИЗВОДЊА"	НЕГОТИН, МОКРАЊСКИ ПУТ	0,0771	АЛЕКСАНДРОВАЦ	580	0,0771
2	Д.П.П.К. "КРАЈИНА" ХОЛДИНГ НЕГОТИН Д.О.О. "БИЉНА ПРОИЗВОДЊА"	НЕГОТИН, МОКРАЊСКИ ПУТ	0,1439	АЛЕКСАНДРОВАЦ	1149	0,2009
3	ОПШТИНА НЕГОТИН	НЕГОТИН, ТРГ СТЕВАНА МОКРАЊЦА 1	2,4679	АЛЕКСАНДРОВАЦ	66	2,4679
4	ОПШТИНА НЕГОТИН	НЕГОТИН, ТРГ СТЕВАНА МОКРАЊЦА 1	0,1288	АЛЕКСАНДРОВАЦ	999	0,2575
5	СЕЛО АЛЕКСАНДРОВАЦ	АЛЕКСАНДРОВА,	22,9535	АЛЕКСАНДРОВАЦ	822	22,9535
6	АНТИЋ ДИВНА	БРАЋЕВАЦ,	0,1063	БРАЋЕВАЦ	1935	0,2126
7	Д.П.П.К. "КРАЈИНА" ХОЛДИНГ НЕГОТИН Д.О.О. "БИЉНА ПРОИЗВОДЊА"	НЕГОТИН, МОКРАЊСКИ ПУТ	0,0742	БРАЋЕВАЦ	529	0,1484
8	Д.П.П.К. "КРАЈИНА" ХОЛДИНГ НЕГОТИН Д.О.О. "БИЉНА ПРОИЗВОДЊА"	НЕГОТИН, МОКРАЊСКИ ПУТ	0,0503	БРАЋЕВАЦ	562	0,1509

9	Д.П.П.К. "КРАЈИНА" ХОЛДИНГ НЕГОТИН Д.О.О. "БИЉНА ПРОИЗВОДЊА"	НЕГОТИН, МОКРАЊСКИ ПУТ	0,1358	БРАЋЕВАЦ	704	0,2715
10	Д.П.П.К. "КРАЈИНА" ХОЛДИНГ НЕГОТИН Д.О.О. "БИЉНА ПРОИЗВОДЊА"	НЕГОТИН, МОКРАЊСКИ ПУТ	0,0944	БРАЋЕВАЦ	976	0,3776
11	Д.П.П.К. "КРАЈИНА" ХОЛДИНГ НЕГОТИН Д.О.О. "БИЉНА ПРОИЗВОДЊА"	НЕГОТИН, МОКРАЊСКИ ПУТ	81,6971	БРАЋЕВАЦ	1129	81,6971
12	Д.П.П.К. "КРАЈИНА" ХОЛДИНГ НЕГОТИН Д.О.О. "БИЉНА ПРОИЗВОДЊА"	НЕГОТИН, МОКРАЊСКИ ПУТ	0,0936	БРАЋЕВАЦ	1130	0,1872
13	Д.П.П.К. "КРАЈИНА" ХОЛДИНГ НЕГОТИН Д.О.О. "БИЉНА ПРОИЗВОДЊА"	НЕГОТИН, МОКРАЊСКИ ПУТ	0,2807	БРАЋЕВАЦ	1131	0,5614
14	Д.П.П.К. "КРАЈИНА" ХОЛДИНГ НЕГОТИН Д.О.О. "БИЉНА ПРОИЗВОДЊА"	НЕГОТИН, МОКРАЊСКИ ПУТ	0,2175	БРАЋЕВАЦ	1133	0,4349
15	Д.П.П.К. "КРАЈИНА" ХОЛДИНГ НЕГОТИН Д.О.О. "БИЉНА ПРОИЗВОДЊА"	НЕГОТИН, МОКРАЊСКИ ПУТ	0,2082	БРАЋЕВАЦ	1149	0,4163
16	Д.П.П.К. "КРАЈИНА" ХОЛДИНГ НЕГОТИН Д.О.О. "БИЉНА ПРОИЗВОДЊА"	НЕГОТИН, МОКРАЊСКИ ПУТ	0,1658	БРАЋЕВАЦ	1225	0,3316

17	Д.П.П.К. "КРАЈИНА" ХОЛДИНГ НЕГОТИН Д.О.О. "БИЉНА ПРОИЗВОДЊА"	НЕГОТИН, МОКРАЊСКИ ПУТ	0,1044	БРАЋЕВАЦ	1250	0,2087
18	Д.П.П.К. "КРАЈИНА" ХОЛДИНГ НЕГОТИН Д.О.О. "БИЉНА ПРОИЗВОДЊА"	НЕГОТИН, МОКРАЊСКИ ПУТ	0,3222	БРАЋЕВАЦ	1286	0,3515
19	Д.П.П.К. "КРАЈИНА" ХОЛДИНГ НЕГОТИН Д.О.О. "БИЉНА ПРОИЗВОДЊА"	НЕГОТИН, МОКРАЊСКИ ПУТ	0,0280	БРАЋЕВАЦ	1346	0,1600
20	Д.П.П.К. "КРАЈИНА" ХОЛДИНГ НЕГОТИН Д.О.О. "БИЉНА ПРОИЗВОДЊА"	НЕГОТИН, МОКРАЊСКИ ПУТ	0,1407	БРАЋЕВАЦ	1384	0,2814
21	Д.П.П.К. "КРАЈИНА" ХОЛДИНГ НЕГОТИН Д.О.О. "БИЉНА ПРОИЗВОДЊА"	НЕГОТИН, МОКРАЊСКИ ПУТ	0,1630	БРАЋЕВАЦ	1412	0,3060
22	Д.П.П.К. "КРАЈИНА" ХОЛДИНГ НЕГОТИН Д.О.О. "БИЉНА ПРОИЗВОДЊА"	НЕГОТИН, МОКРАЊСКИ ПУТ	0,1534	БРАЋЕВАЦ	1433	0,3067
23	Д.П.П.К. "КРАЈИНА" ХОЛДИНГ НЕГОТИН Д.О.О. "БИЉНА ПРОИЗВОДЊА"	НЕГОТИН, МОКРАЊСКИ ПУТ	0,3471	БРАЋЕВАЦ	1460	0,6942
24	Д.П.П.К. "КРАЈИНА" ХОЛДИНГ НЕГОТИН Д.О.О. "БИЉНА ПРОИЗВОДЊА"	НЕГОТИН, МОКРАЊСКИ ПУТ	0,0222	БРАЋЕВАЦ	1696	0,0665
25	Д.П.П.К. "КРАЈИНА" ХОЛДИНГ НЕГОТИН Д.О.О. "БИЉНА ПРОИЗВОДЊА"	НЕГОТИН, МОКРАЊСКИ ПУТ	0,0203	БРАЋЕВАЦ	1773	0,0406

26	Д.П.П.К. "КРАЈИНА" ХОЛДИНГ НЕГОТИН Д.О.О. "БИЉНА ПРОИЗВОДЊА"	НЕГОТИН, МОКРАЊСКИ ПУТ	0,2682	БРАЋЕВАЦ	1789	0,5363
27	Д.П.П.К. "КРАЈИНА" ХОЛДИНГ НЕГОТИН Д.О.О. "БИЉНА ПРОИЗВОДЊА"	НЕГОТИН, МОКРАЊСКИ ПУТ	0,0881	БРАЋЕВАЦ	1808	0,1762
28	Д.П.П.К. "КРАЈИНА" ХОЛДИНГ НЕГОТИН Д.О.О. "БИЉНА ПРОИЗВОДЊА"	НЕГОТИН, МОКРАЊСКИ ПУТ	0,1445	БРАЋЕВАЦ	1820	0,2890
29	Д.П.П.К. "КРАЈИНА" ХОЛДИНГ НЕГОТИН Д.О.О. "БИЉНА ПРОИЗВОДЊА"	НЕГОТИН, МОКРАЊСКИ ПУТ	0,0441	БРАЋЕВАЦ	1899	0,0882
30	Д.П.П.К. "КРАЈИНА" ХОЛДИНГ НЕГОТИН Д.О.О. "БИЉНА ПРОИЗВОДЊА"	НЕГОТИН, МОКРАЊСКИ ПУТ	0,1866	БРАЋЕВАЦ	1904	0,3731
31	Д.П.П.К. "КРАЈИНА" ХОЛДИНГ НЕГОТИН Д.О.О. "БИЉНА ПРОИЗВОДЊА"	НЕГОТИН, МОКРАЊСКИ ПУТ	0,2534	БРАЋЕВАЦ	1906	0,5067
32	Д.П.П.К. "КРАЈИНА" ХОЛДИНГ НЕГОТИН Д.О.О. "БИЉНА ПРОИЗВОДЊА"	НЕГОТИН, МОКРАЊСКИ ПУТ	0,0773	БРАЋЕВАЦ	1910	0,1545
33	Д.П.П.К. "КРАЈИНА" ХОЛДИНГ НЕГОТИН Д.О.О. "БИЉНА ПРОИЗВОДЊА"	НЕГОТИН, МОКРАЊСКИ ПУТ	0,0202	БРАЋЕВАЦ	1911	0,0404

34	Д.П.П.К. "КРАЈИНА" ХОЛДИНГ НЕГОТИН Д.О.О. "БИЉНА ПРОИЗВОДЊА"	НЕГОТИН, МОКРАЊСКИ ПУТ	0,1176	БРАЋЕВАЦ	1914	0,3588
35	Д.П.П.К. "КРАЈИНА" ХОЛДИНГ НЕГОТИН Д.О.О. "БИЉНА ПРОИЗВОДЊА"	НЕГОТИН, МОКРАЊСКИ ПУТ	0,0972	БРАЋЕВАЦ	1915	0,1944
36	Д.П.П.К. "КРАЈИНА" ХОЛДИНГ НЕГОТИН Д.О.О. "БИЉНА ПРОИЗВОДЊА"	НЕГОТИН, МОКРАЊСКИ ПУТ	0,1063	БРАЋЕВАЦ	1935	0,2126
37	Д.П.П.К. "КРАЈИНА" ХОЛДИНГ НЕГОТИН Д.О.О. "БИЉНА ПРОИЗВОДЊА"	НЕГОТИН, МОКРАЊСКИ ПУТ	0,0799	БРАЋЕВАЦ	1936	0,1597
38	Д.П.П.К. "КРАЈИНА" ХОЛДИНГ НЕГОТИН Д.О.О. "БИЉНА ПРОИЗВОДЊА"	НЕГОТИН, МОКРАЊСКИ ПУТ	0,0965	БРАЋЕВАЦ	1938	0,1388
39	Д.П.П.К. "КРАЈИНА" ХОЛДИНГ НЕГОТИН Д.О.О. "БИЉНА ПРОИЗВОДЊА"	НЕГОТИН, МОКРАЊСКИ ПУТ	0,2438	БРАЋЕВАЦ	1945	0,3899
40	Д.П.П.К. "КРАЈИНА" ХОЛДИНГ НЕГОТИН Д.О.О. "БИЉНА ПРОИЗВОДЊА"	НЕГОТИН, МОКРАЊСКИ ПУТ	0,0693	БРАЋЕВАЦ	1983	0,1385

41	Д.П.П.К. "КРАЈИНА" ХОЛДИНГ НЕГОТИН Д.О.О. "БИЉНА ПРОИЗВОДЊА"	НЕГОТИН, МОКРАЊСКИ ПУТ	0,2025	БРАЋЕВАЦ	1992	0,3404
42	Д.П.П.К. "КРАЈИНА" ХОЛДИНГ НЕГОТИН Д.О.О. "БИЉНА ПРОИЗВОДЊА"	НЕГОТИН, МОКРАЊСКИ ПУТ	1,1205	БРАЋЕВАЦ	2172	2,1205
43	Д.П.П.К. "КРАЈИНА" ХОЛДИНГ НЕГОТИН Д.О.О. "БИЉНА ПРОИЗВОДЊА"	НЕГОТИН, МОКРАЊСКИ ПУТ	0,0106	БРАЋЕВАЦ	2195	0,3215
44	Ј.В.П. "СРБИЈАВОДЕ"	БЕОГРАД, БУЛЕВАР УМЕТНОСТИ 2/А	0,3003	БРАЋЕВАЦ	427	0,3003
45	Ј.В.П. "СРБИЈАВОДЕ"	БЕОГРАД, БУЛЕВАР УМЕТНОСТИ 2/А	0,0062	БРАЋЕВАЦ	1181	0,0123
46	Ј.П. "СРБИЈАШУМЕ"	БЕОГРАД, КНЕЗА МИЈОША 55	3,8868	БРАЋЕВАЦ	1233	3,8868
47	Ј.П. "СРБИЈАШУМЕ"	БЕОГРАД, КНЕЗА МИЈОША 55	0,0477	БРАЋЕВАЦ	1872	0,1431
48	МЕСНА ЗАЈЕДНИЦА БРАЋЕВАЦ	БРАЋЕВАЦ,	2,7700	БРАЋЕВАЦ	965	2,7700
49	МИНИСТАРСТВО ОДБРАНЕ РЕПУБЛИКЕ СРБИЈЕ	БЕОГРАД, БАЛКАНСКА 53	3,5518	БРАЋЕВАЦ	425	3,5518

50	МИНИСТАРСТВО ПОЉОПРИВРЕДЕ, ШУМАРСТВА И ВОДОПРИВРЕДЕ	БЕОГРАД,	25,1904	БРАЋЕВАЦ	2154	25,1904
51	ОПШТИНА НЕГОТИН	НЕГОТИН, ТРГ СТЕВАНА МОКРАЊЦА 1	59,5891	БРАЋЕВАЦ	43	59,5891
52	ОПШТИНА НЕГОТИН	НЕГОТИН, ТРГ СТЕВАНА МОКРАЊЦА 1	0,1565	БРАЋЕВАЦ	67	0,4695
53	ОПШТИНА НЕГОТИН	НЕГОТИН, ТРГ СТЕВАНА МОКРАЊЦА 1	0,1767	БРАЋЕВАЦ	366	0,5302
54	ОПШТИНА НЕГОТИН	НЕГОТИН, ТРГ СТЕВАНА МОКРАЊЦА 1	0,0082	БРАЋЕВАЦ	417	0,0979
55	ОПШТИНА НЕГОТИН	НЕГОТИН, ТРГ СТЕВАНА МОКРАЊЦА 1	0,0606	БРАЋЕВАЦ	577	0,1817
56	ОПШТИНА НЕГОТИН	НЕГОТИН, ТРГ СТЕВАНА МОКРАЊЦА 1	0,3136	БРАЋЕВАЦ	588	0,6272
57	ОПШТИНА НЕГОТИН	НЕГОТИН, ТРГ СТЕВАНА МОКРАЊЦА 1	0,0135	БРАЋЕВАЦ	727	0,0270
58	ОПШТИНА НЕГОТИН	НЕГОТИН, ТРГ СТЕВАНА МОКРАЊЦА 1	0,1507	БРАЋЕВАЦ	812	0,4520
59	ОПШТИНА НЕГОТИН	НЕГОТИН, ТРГ СТЕВАНА МОКРАЊЦА 1	0,0298	БРАЋЕВАЦ	865	0,0895
60	ОПШТИНА НЕГОТИН	НЕГОТИН, ТРГ СТЕВАНА МОКРАЊЦА 1	0,1262	БРАЋЕВАЦ	870	0,5046
61	ОПШТИНА НЕГОТИН	НЕГОТИН, ТРГ СТЕВАНА МОКРАЊЦА 1	0,1166	БРАЋЕВАЦ	1199	0,1749

62	ОПШТИНА НЕГОТИН	НЕГОТИН, ТРГ СТЕВАНА МОКРАЊЦА 1	0,1498	БРАЋЕВАЦ	1218	0,2995
63	ОПШТИНА НЕГОТИН	НЕГОТИН, ТРГ СТЕВАНА МОКРАЊЦА 1	0,0370	БРАЋЕВАЦ	1237	0,1479
64	ОПШТИНА НЕГОТИН	НЕГОТИН, ТРГ СТЕВАНА МОКРАЊЦА 1	0,1187	БРАЋЕВАЦ	1253	0,1780
65	ОПШТИНА НЕГОТИН	НЕГОТИН, ТРГ СТЕВАНА МОКРАЊЦА 1	0,1049	БРАЋЕВАЦ	1265	0,2097
66	ОПШТИНА НЕГОТИН	НЕГОТИН, ТРГ СТЕВАНА МОКРАЊЦА 1	0,1442	БРАЋЕВАЦ	1271	0,5768
67	ОПШТИНА НЕГОТИН	НЕГОТИН, ТРГ СТЕВАНА МОКРАЊЦА 1	0,1571	БРАЋЕВАЦ	1278	0,3141
68	ОПШТИНА НЕГОТИН	НЕГОТИН, ТРГ СТЕВАНА МОКРАЊЦА 1	0,2357	БРАЋЕВАЦ	1279	0,4714
69	ОПШТИНА НЕГОТИН	НЕГОТИН, ТРГ СТЕВАНА МОКРАЊЦА 1	0,0559	БРАЋЕВАЦ	1283	0,1118
70	ОПШТИНА НЕГОТИН	НЕГОТИН, ТРГ СТЕВАНА МОКРАЊЦА 1	0,1445	БРАЋЕВАЦ	1291	0,2889
71	ОПШТИНА НЕГОТИН	НЕГОТИН, ТРГ СТЕВАНА МОКРАЊЦА 1	0,1199	БРАЋЕВАЦ	1362	0,2398
72	ОПШТИНА НЕГОТИН	НЕГОТИН, ТРГ СТЕВАНА МОКРАЊЦА 1	0,4376	БРАЋЕВАЦ	1367	0,8751

73	ОПШТИНА НЕГОТИН	НЕГОТИН, ТРГ СТЕВАНА МОКРАЊЦА 1	0,2787	БРАЋЕВАЦ	1395	0,5573
74	ОПШТИНА НЕГОТИН	НЕГОТИН, ТРГ СТЕВАНА МОКРАЊЦА 1	0,1430	БРАЋЕВАЦ	1412	0,3060
75	ОПШТИНА НЕГОТИН	НЕГОТИН, ТРГ СТЕВАНА МОКРАЊЦА 1	0,0306	БРАЋЕВАЦ	1417	0,0612
76	ОПШТИНА НЕГОТИН	НЕГОТИН, ТРГ СТЕВАНА МОКРАЊЦА 1	0,4821	БРАЋЕВАЦ	1421	1,4462
77	ОПШТИНА НЕГОТИН	НЕГОТИН, ТРГ СТЕВАНА МОКРАЊЦА 1	0,1314	БРАЋЕВАЦ	1434	0,2627
78	ОПШТИНА НЕГОТИН	НЕГОТИН, ТРГ СТЕВАНА МОКРАЊЦА 1	0,0460	БРАЋЕВАЦ	1435	0,0920
79	ОПШТИНА НЕГОТИН	НЕГОТИН, ТРГ СТЕВАНА МОКРАЊЦА 1	0,0838	БРАЋЕВАЦ	1436	0,1675
80	ОПШТИНА НЕГОТИН	НЕГОТИН, ТРГ СТЕВАНА МОКРАЊЦА 1	0,0428	БРАЋЕВАЦ	1437	0,0500
81	ОПШТИНА НЕГОТИН	НЕГОТИН, ТРГ СТЕВАНА МОКРАЊЦА 1	0,0848	БРАЋЕВАЦ	1440	0,1695
82	ОПШТИНА НЕГОТИН	НЕГОТИН, ТРГ СТЕВАНА МОКРАЊЦА 1	0,0697	БРАЋЕВАЦ	1443	0,2090
83	ОПШТИНА НЕГОТИН	НЕГОТИН, ТРГ СТЕВАНА МОКРАЊЦА 1	0,0200	БРАЋЕВАЦ	1447	0,1300

84	ОПШТИНА НЕГОТИН	НЕГОТИН, ТРГ СТЕВАНА МОКРАЊЦА 1	0,1394	БРАЋЕВАЦ	1468	0,2092
85	ОПШТИНА НЕГОТИН	НЕГОТИН, ТРГ СТЕВАНА МОКРАЊЦА 1	0,0155	БРАЋЕВАЦ	1471	0,0190
86	ОПШТИНА НЕГОТИН	НЕГОТИН, ТРГ СТЕВАНА МОКРАЊЦА 1	0,0427	БРАЋЕВАЦ	1486	0,0853
87	ОПШТИНА НЕГОТИН	НЕГОТИН, ТРГ СТЕВАНА МОКРАЊЦА 1	0,1315	БРАЋЕВАЦ	1492	0,2630
88	ОПШТИНА НЕГОТИН	НЕГОТИН, ТРГ СТЕВАНА МОКРАЊЦА 1	0,0073	БРАЋЕВАЦ	1497	0,1180
89	ОПШТИНА НЕГОТИН	НЕГОТИН, ТРГ СТЕВАНА МОКРАЊЦА 1	0,2549	БРАЋЕВАЦ	1528	0,5097
90	ОПШТИНА НЕГОТИН	НЕГОТИН, ТРГ СТЕВАНА МОКРАЊЦА 1	0,2591	БРАЋЕВАЦ	1544	0,3453
91	ОПШТИНА НЕГОТИН	НЕГОТИН, ТРГ СТЕВАНА МОКРАЊЦА 1	0,0013	БРАЋЕВАЦ	1677	0,0025
92	ОПШТИНА НЕГОТИН	НЕГОТИН, ТРГ СТЕВАНА МОКРАЊЦА 1	0,0551	БРАЋЕВАЦ	1727	0,1102
93	ОПШТИНА НЕГОТИН	НЕГОТИН, ТРГ СТЕВАНА МОКРАЊЦА 1	0,0397	БРАЋЕВАЦ	1743	0,1586
94	ОПШТИНА НЕГОТИН	НЕГОТИН, ТРГ СТЕВАНА МОКРАЊЦА 1	0,0098	БРАЋЕВАЦ	1744	0,0196
95	ОПШТИНА НЕГОТИН	НЕГОТИН, ТРГ СТЕВАНА МОКРАЊЦА 1	0,4792	БРАЋЕВАЦ	1750	0,7188

96	ОПШТИНА НЕГОТИН	НЕГОТИН, ТРГ СТЕВАНА МОКРАЊЦА 1	0,0284	БРАЋЕВАЦ	1755	0,0567
97	ОПШТИНА НЕГОТИН	НЕГОТИН, ТРГ СТЕВАНА МОКРАЊЦА 1	0,1194	БРАЋЕВАЦ	1756	0,1790
98	ОПШТИНА НЕГОТИН	НЕГОТИН, ТРГ СТЕВАНА МОКРАЊЦА 1	0,0754	БРАЋЕВАЦ	1787	0,2261
99	ОПШТИНА НЕГОТИН	НЕГОТИН, ТРГ СТЕВАНА МОКРАЊЦА 1	0,0309	БРАЋЕВАЦ	1788	0,0617
100	ОПШТИНА НЕГОТИН	НЕГОТИН, ТРГ СТЕВАНА МОКРАЊЦА 1	0,3044	БРАЋЕВАЦ	1792	0,6088
101	ОПШТИНА НЕГОТИН	НЕГОТИН, ТРГ СТЕВАНА МОКРАЊЦА 1	0,0803	БРАЋЕВАЦ	1809	0,1204
102	ОПШТИНА НЕГОТИН	НЕГОТИН, ТРГ СТЕВАНА МОКРАЊЦА 1	0,1561	БРАЋЕВАЦ	1812	0,3121
103	ОПШТИНА НЕГОТИН	НЕГОТИН, ТРГ СТЕВАНА МОКРАЊЦА 1	0,1049	БРАЋЕВАЦ	1860	0,2097
104	ОПШТИНА НЕГОТИН	НЕГОТИН, ТРГ СТЕВАНА МОКРАЊЦА 1	0,1875	БРАЋЕВАЦ	1926	0,3750
105	ОПШТИНА НЕГОТИН	НЕГОТИН, ТРГ СТЕВАНА МОКРАЊЦА 1	0,1447	БРАЋЕВАЦ	1943	0,2894
106	ОПШТИНА НЕГОТИН	НЕГОТИН, ТРГ СТЕВАНА МОКРАЊЦА 1	0,0933	БРАЋЕВАЦ	1944	0,1866
107	ОПШТИНА НЕГОТИН	НЕГОТИН, ТРГ СТЕВАНА МОКРАЊЦА 1	0,3300	БРАЋЕВАЦ	1970	0,4400

108	ОПШТИНА НЕГОТИН	НЕГОТИН, ТРГ СТЕВАНА МОКРАЊЦА 1	0,0055	БРАЋЕВАЦ	1975	0,0110
109	ОПШТИНА НЕГОТИН	НЕГОТИН, ТРГ СТЕВАНА МОКРАЊЦА 1	0,1585	БРАЋЕВАЦ	2008	0,3170
110	ОПШТИНА НЕГОТИН	НЕГОТИН, ТРГ СТЕВАНА МОКРАЊЦА 1	0,1055	БРАЋЕВАЦ	2022	0,2110
111	ОШ "МОМЧИЛО РАНКОВИЋ" РАЈАЦ	РАЈАЦ,	0,6890	БРАЋЕВАЦ	40	0,6890
112	СЕЛО БРАЋЕВАЦ	БРАЋЕВАЦ,	37,1380	БРАЋЕВАЦ	1317	37,1380
113	СЕЛО БРАЋЕВАЦ	БРАЋЕВАЦ,	1,4844	БРАЋЕВАЦ	2178	1,8139
114	СТАНОЈЕВИЋ БРАНКО ЗДРАВКО	БРАЋЕВАЦ,	0,0202	БРАЋЕВАЦ	1911	0,0404
115	Д.П.П.К. "КРАЈИНА" ХОЛДИНГ НЕГОТИН Д.О.О. "БИЉНА ПРОИЗВОДЊА"	НЕГОТИН, МОКРАЊСКИ ПУТ	0,2635	БРЕСТОВАЦ	815	0,5270
116	Д.П.П.К. "КРАЈИНА" ХОЛДИНГ НЕГОТИН Д.О.О. "БИЉНА ПРОИЗВОДЊА"	НЕГОТИН, МОКРАЊСКИ ПУТ	0,2353	БРЕСТОВАЦ	824	0,4705
117	Д.П.П.К. "КРАЈИНА" ХОЛДИНГ НЕГОТИН Д.О.О. "БИЉНА ПРОИЗВОДЊА"	НЕГОТИН, МОКРАЊСКИ ПУТ	0,0117	БРЕСТОВАЦ	827	0,0351
118	Д.П.П.К. "КРАЈИНА" ХОЛДИНГ НЕГОТИН Д.О.О. "БИЉНА ПРОИЗВОДЊА"	НЕГОТИН, МОКРАЊСКИ ПУТ	0,2465	БРЕСТОВАЦ	828	0,4931

119	Д.П.П.К. "КРАЈИНА" ХОЛДИНГ НЕГОТИН Д.О.О. "БИЉНА ПРОИЗВОДЊА"	НЕГОТИН, МОКРАЊСКИ ПУТ	0,3033	БРЕСТОВАЦ	829	0,6066
120	Д.П.П.К. "КРАЈИНА" ХОЛДИНГ НЕГОТИН Д.О.О. "БИЉНА ПРОИЗВОДЊА"	НЕГОТИН, МОКРАЊСКИ ПУТ	0,0095	БРЕСТОВАЦ	832	0,0191
121	Д.П.П.К. "КРАЈИНА" ХОЛДИНГ НЕГОТИН Д.О.О. "БИЉНА ПРОИЗВОДЊА"	НЕГОТИН, МОКРАЊСКИ ПУТ	0,0267	БРЕСТОВАЦ	833	0,0801
122	Д.П.П.К. "КРАЈИНА" ХОЛДИНГ НЕГОТИН Д.О.О. "БИЉНА ПРОИЗВОДЊА"	НЕГОТИН, МОКРАЊСКИ ПУТ	0,1312	БРЕСТОВАЦ	867	0,3934
123	Д.П.П.К. "КРАЈИНА" ХОЛДИНГ НЕГОТИН Д.О.О. "БИЉНА ПРОИЗВОДЊА"	НЕГОТИН, МОКРАЊСКИ ПУТ	0,1690	БРЕСТОВАЦ	869	0,3015
124	МЕСНА ЗАЈЕДНИЦА БРЕСТОВАЦ	БРЕСТОВАЦ,	91,8447	БРЕСТОВАЦ	555	91,8447
125	МИНИСТАРСТВО ПОЉОПРИВРЕДЕ, ШУМАРСТВА И ВОДОПРИВРЕДЕ	БЕОГРАД,	252,2547	БРЕСТОВАЦ	505	252,2547
126	МИНИСТАРСТВО ПОЉОПРИВРЕДЕ, ШУМАРСТВА И ВОДОПРИВРЕДЕ	БЕОГРАД,	0,4857	БРЕСТОВАЦ	939	0,9657

127	МИНИСТАРСТВО ПОЉОПРИВРЕДЕ, ШУМАРСТВА И ВОДОПРИВРЕДЕ	БЕОГРАД,	0,1238	БРЕСТОВАЦ	940	0,2475
128	ОПШТИНА НЕГОТИН	НЕГОТИН, ТРГ СТЕВАНА МОКРАЊЦА 1	5,9052	БРЕСТОВАЦ	507	5,9052
129	ОПШТИНА НЕГОТИН	НЕГОТИН, ТРГ СТЕВАНА МОКРАЊЦА 1	0,3246	БРЕСТОВАЦ	618	0,6492
130	ОПШТИНА НЕГОТИН	НЕГОТИН, ТРГ СТЕВАНА МОКРАЊЦА 1	0,1825	БРЕСТОВАЦ	704	0,5475
131	ОПШТИНА НЕГОТИН	НЕГОТИН, ТРГ СТЕВАНА МОКРАЊЦА 1	0,0339	БРЕСТОВАЦ	706	0,0677
132	ОШ "ВЕРА РАДОСАВЉЕВИЋ" НЕГОТИН	НЕГОТИН, Ј.Ј.ЗМАЈА	0,3309	БРЕСТОВАЦ	36	0,3309
133	БАЂОЛИЋ ДРАГОМИР ЖИВОЛИН	БУКОВЧЕ, ТИМОЧКА 6	0,1455	БУКОВЧЕ	1436	0,1455
134	ГУШАТОВИЋ ЖИКА НИКОЛА	БУКОВЧЕ,	0,1129	БУКОВЧЕ	1434	0,1129
135	Д.П.П.К. "КРАЈИНА" ХОЛДИНГ НЕГОТИН Д.О.О. "БИЉНА ПРОИЗВОДЊА"	НЕГОТИН, МОКРАЊСКИ ПУТ	265,5191	БУКОВЧЕ	1003	265,5191
136	Д.П.П.К. "КРАЈИНА" ХОЛДИНГ НЕГОТИН Д.О.О. "БИЉНА ПРОИЗВОДЊА"	НЕГОТИН, МОКРАЊСКИ ПУТ	0,0128	БУКОВЧЕ	1007	0,0383
137	Д.П.П.К. "КРАЈИНА" ХОЛДИНГ НЕГОТИН Д.О.О. "БИЉНА ПРОИЗВОДЊА"	НЕГОТИН, МОКРАЊСКИ ПУТ	0,7150	БУКОВЧЕ	1276	8,5794

138	Ј.В.П. "СРБИЈАВОДЕ"	БЕОГРАД, БУЛЕВАР УМЕТНОСТИ 2/А	4,7854	БУКОВЧЕ	1043	4,7854
139	Ј.В.П. "СРБИЈАВОДЕ"	БЕОГРАД, БУЛЕВАР УМЕТНОСТИ 2/А	1,4299	БУКОВЧЕ	1276	8,5794
140	Ј.В.П. "СРБИЈАВОДЕ"	БЕОГРАД, БУЛЕВАР УМЕТНОСТИ 2/А	0,3557	БУКОВЧЕ	1471	0,5619
141	МЕСНА ЗАЈЕДНИЦАБУКОВЧЕ	БУКОВЧЕ, ТРГ ПАЛИХ БОРАЦА 2	4,3243	БУКОВЧЕ	1158	4,3243
142	ОПШТИНА НЕГОТИН	НЕГОТИН, ТРГ СТЕВАНА МОКРАЊЦА 1	2,8258	БУКОВЧЕ	1004	2,8258
143	ОШ "СТЕВАН МОКРАЊАЦ" КОБИШНИЦА	КОБИШНИЦА,	4,6948	БУКОВЧЕ	1050	4,6948
144	РЕПУБЛИКА СРБИЈА	БЕОГРАД, ГРАЧАНИЧКА 8	0,0056	БУКОВЧЕ	1692	0,0056
145	ЋОСИЋ ДИМИТРИЈЕ РАДИВОЈЕ	БУКОВЧЕ, МИЛЕТА СТЕФАНОВИЋА 3	0,1090	БУКОВЧЕ	1006	0,1090
146	ЧУЛИЋ ДРАГУТИН	БУКОВЧЕ,	0,1456	БУКОВЧЕ	1435	0,1456
147	Д.П.П.К. "КРАЈИНА" ХОЛДИНГ НЕГОТИН Д.О.О. "БИЉНА ПРОИЗВОДЊА"	НЕГОТИН, МОКРАЊСКИ ПУТ	0,0434	ВЕЉКОВО	126	0,0579
148	Д.П.П.К. "КРАЈИНА" ХОЛДИНГ НЕГОТИН Д.О.О. "БИЉНА ПРОИЗВОДЊА"	НЕГОТИН, МОКРАЊСКИ ПУТ	0,0671	ВЕЉКОВО	145	0,1006

149	Д.П.П.К. "КРАЈИНА" ХОЛДИНГ НЕГОТИН Д.О.О. "БИЉНА ПРОИЗВОДЊА"	НЕГОТИН, МОКРАЊСКИ ПУТ	30,3422	ВЕЉКОВО	1033	30,3422
150	Д.П.П.К. "КРАЈИНА" ХОЛДИНГ НЕГОТИН Д.О.О. "БИЉНА ПРОИЗВОДЊА"	НЕГОТИН, МОКРАЊСКИ ПУТ	0,1791	ВЕЉКОВО	1173	0,5374
151	Д.П.П.К. "КРАЈИНА" ХОЛДИНГ НЕГОТИН Д.О.О. "БИЉНА ПРОИЗВОДЊА"	НЕГОТИН, МОКРАЊСКИ ПУТ	0,4250	ВЕЉКОВО	1212	0,8500
152	Д.П.П.К. "КРАЈИНА" ХОЛДИНГ НЕГОТИН Д.О.О. "БИЉНА ПРОИЗВОДЊА"	НЕГОТИН, МОКРАЊСКИ ПУТ	0,0600	ВЕЉКОВО	1250	0,1756
153	Д.П.П.К. "КРАЈИНА" ХОЛДИНГ НЕГОТИН Д.О.О. "БИЉНА ПРОИЗВОДЊА"	НЕГОТИН, МОКРАЊСКИ ПУТ	0,0108	ВЕЉКОВО	1254	0,0216
154	Д.П.П.К. "КРАЈИНА" ХОЛДИНГ НЕГОТИН Д.О.О. "БИЉНА ПРОИЗВОДЊА"	НЕГОТИН, МОКРАЊСКИ ПУТ	12,8510	ВЕЉКОВО	1340	12,8510
155	ЈАВНО ПРЕДУЗЕЋЕ "ЖЕЛЕЗНИЦЕ СРБИЈЕ"	БЕОГРАД, НЕМАЊИНА 6	0,0350	ВЕЉКОВО	163	0,0350
156	МИНИСТАРСТВО ОДБРАНЕ РЕПУБЛИКЕСРБИЈЕ	БЕОГРАД, БАЛКАНСКА 53	0,4756	ВЕЉКОВО	164	0,4756
157	ОПШТИНА НЕГОТИН	НЕГОТИН, ТРГ СТЕВАНА МОКРАЊЦА 1	14,9647	ВЕЉКОВО	1	14,9647

158	ОПШТИНА НЕГОТИН	НЕГОТИН, ТРГ СТЕВАНА МОКРАЊЦА 1	0,3800	ВЕЉКОВО	114	1,9002
159	ОПШТИНА НЕГОТИН	НЕГОТИН, ТРГ СТЕВАНА МОКРАЊЦА 1	0,0288	ВЕЉКОВО	142	0,0575
160	ОПШТИНА НЕГОТИН	НЕГОТИН, ТРГ СТЕВАНА МОКРАЊЦА 1	0,1308	ВЕЉКОВО	1189	0,2615
161	ОПШТИНА НЕГОТИН	НЕГОТИН, ТРГ СТЕВАНА МОКРАЊЦА 1	0,0450	ВЕЉКОВО	1216	0,2058
162	ОШ "МОМЧИЛО РАНКОВИЋ" РАЈАЦ	РАЈАЦ,	0,2259	ВЕЉКОВО	2	0,2259
163	СЕЛО ВЕЉКОВО	ВЕЉКОВО,	5,3149	ВЕЉКОВО	1179	5,3149
164	Д.П.П.К. "КРАЈИНА" ХОЛДИНГ НЕГОТИН Д.О.О. "БИЉНА ПРОИЗВОДЊА"	НЕГОТИН, МОКРАЊСКИ ПУТ	0,3452	ВИДРОВАЦ	2845	1,0701
165	Д.П.П.К. "КРАЈИНА" ХОЛДИНГ НЕГОТИН Д.О.О. "БИЉНА ПРОИЗВОДЊА"	НЕГОТИН, МОКРАЊСКИ ПУТ	0,1709	ВИДРОВАЦ	2849	0,5128
166	Д.П.П.К. "КРАЈИНА" ХОЛДИНГ НЕГОТИН Д.О.О. "БИЉНА ПРОИЗВОДЊА"	НЕГОТИН, МОКРАЊСКИ ПУТ	0,1152	ВИДРОВАЦ	2932	0,2303
167	Д.П.П.К. "КРАЈИНА" ХОЛДИНГ НЕГОТИН Д.О.О. "БИЉНА ПРОИЗВОДЊА"	НЕГОТИН, МОКРАЊСКИ ПУТ	0,1011	ВИДРОВАЦ	2973	0,2022

168	Д.П.П.К. "КРАЈИНА" ХОЛДИНГ НЕГОТИН Д.О.О. "БИЉНА ПРОИЗВОДЊА"	НЕГОТИН, МОКРАЊСКИ ПУТ	0,2173	ВИДРОВАЦ	2980	0,2370
169	Д.П.П.К. "КРАЈИНА" ХОЛДИНГ НЕГОТИН Д.О.О. "БИЉНА ПРОИЗВОДЊА"	НЕГОТИН, МОКРАЊСКИ ПУТ	0,5019	ВИДРОВАЦ	3228	1,0038
170	Д.П.П.К. "КРАЈИНА" ХОЛДИНГ НЕГОТИН Д.О.О. "БИЉНА ПРОИЗВОДЊА"	НЕГОТИН, МОКРАЊСКИ ПУТ	0,0385	ВИДРОВАЦ	3322	0,0770
171	Д.П.П.К. "КРАЈИНА" ХОЛДИНГ НЕГОТИН Д.О.О. "БИЉНА ПРОИЗВОДЊА"	НЕГОТИН, МОКРАЊСКИ ПУТ	0,4340	ВИДРОВАЦ	3684	0,8680
172	Д.П.П.К. "КРАЈИНА" ХОЛДИНГ НЕГОТИН Д.О.О. "БИЉНА ПРОИЗВОДЊА"	НЕГОТИН, МОКРАЊСКИ ПУТ	5,6436	ВИДРОВАЦ	3709	5,6436
173	Д.П.П.К. "КРАЈИНА" ХОЛДИНГ НЕГОТИН Д.О.О. "БИЉНА ПРОИЗВОДЊА"	НЕГОТИН, МОКРАЊСКИ ПУТ	0,3336	ВИДРОВАЦ	3711	1,3343
174	Д.П.П.К. "КРАЈИНА" ХОЛДИНГ НЕГОТИН Д.О.О. "БИЉНА ПРОИЗВОДЊА"	НЕГОТИН, МОКРАЊСКИ ПУТ	0,0963	ВИДРОВАЦ	3712	0,1926
175	Д.П.П.К. "КРАЈИНА" ХОЛДИНГ НЕГОТИН Д.О.О. "БИЉНА ПРОИЗВОДЊА"	НЕГОТИН, МОКРАЊСКИ ПУТ	12,4071	ВИДРОВАЦ	3713	12,4071

176	Ј.В.П. "СРБИЈАВОДЕ"	БЕОГРАД, БУЛЕВАР УМЕТНОСТИ 2/А	0,1819	ВИДРОВАЦ	368	0,1819
177	Ј.П. "СРБИЈАШУМЕ"	БЕОГРАД, КНЕЗА МИЛОША 55	60,7340	ВИДРОВАЦ	857	60,7340
178	МЕСНА ЗАЈЕДНИЦА ВИДРОВАЦ	ВИДРОВАЦ,	2,0531	ВИДРОВАЦ	866	2,0531
179	МИНИСТАРСТВО ОДБРАНЕ РЕПУБЛИКЕ СРБИЈЕ	БЕОГРАД, БАЛКАНСКА 53	0,7006	ВИДРОВАЦ	490	0,7006
180	ОПШТИНА НЕГОТИН	НЕГОТИН, ТРГ СТЕВАНА МОКРАЊЦА 1	7,5177	ВИДРОВАЦ	856	7,5177
181	ОПШТИНА НЕГОТИН	НЕГОТИН, ТРГ СТЕВАНА МОКРАЊЦА 1	0,0353	ВИДРОВАЦ	1670	0,0529
182	ПРИВРЕДНО ДРУШТВО "ХИДРОЕЛЕКТРАНЕ ЂЕРДАП" Д.О.О.	КЛАДОВО, КРАЉА ПЕТРА 1	2,6869	ВИДРОВАЦ	1074	2,6869
183	СЕЛО ВИДРОВАЦ	ВИДРОВАЦ,	97,8810	ВИДРОВАЦ	1930	97,8810
184	Д.П.П.К. "КРАЈИНА" ХОЛДИНГ НЕГОТИН Д.О.О. "БИЉНА ПРОИЗВОДЊА"	НЕГОТИН, МОКРАЊСКИ ПУТ	0,4208	БРАТНА	445	0,8416
185	Д.П.П.К. "КРАЈИНА" ХОЛДИНГ НЕГОТИН Д.О.О. "БИЉНА ПРОИЗВОДЊА"	НЕГОТИН, МОКРАЊСКИ ПУТ	0,1581	БРАТНА	579	0,3161

186	Д.П.П.К. "КРАЈИНА" ХОЛДИНГ НЕГОТИН Д.О.О. "БИЉНА ПРОИЗВОДЊА"	НЕГОТИН, МОКРАЊСКИ ПУТ	2,8054	ВРАТНА	597	3,4054
187	Д.П.П.К. "КРАЈИНА" ХОЛДИНГ НЕГОТИН Д.О.О. "БИЉНА ПРОИЗВОДЊА"	НЕГОТИН, МОКРАЊСКИ ПУТ	0,1120	ВРАТНА	616	0,2240
188	ДОБРО СЕЛА ВРАТНА	ВРАТНА,	4,4437	ВРАТНА	577	4,4437
189	Ј.П. "СРБИЈАШУМЕ"	БЕОГРАД, КНЕЗА МИЛОША 55	0,1781	ВРАТНА	268	0,1781
190	Ј.П. "СРБИЈАШУМЕ"	БЕОГРАД, КНЕЗА МИЛОША 55	0,7064	ВРАТНА	502	1,0596
191	ОПШТИНА НЕГОТИН	НЕГОТИН, ТРГ СТЕВАНА МОКРАЊЦА 1	15,5924	ВРАТНА	45	15,5924
192	ОПШТИНА НЕГОТИН	НЕГОТИН, ТРГ СТЕВАНА МОКРАЊЦА 1	0,1835	ВРАТНА	391	0,3670
193	ОПШТИНА НЕГОТИН	НЕГОТИН, ТРГ СТЕВАНА МОКРАЊЦА 1	0,6503	ВРАТНА	638	1,2178
194	ПРИВРЕДНО ДРУШТВО "ХИДРОЕЛЕКТРАНЕ ЂЕРДАП" Д.О.О.	КЛАДОВО, КРАЉА ПЕТРА 1	0,0526	ВРАТНА	547	0,0526
195	РЕПУБЛИКА СРБИЈА	БЕОГРАД, ГРАЧАНИЧКА 8	0,2760	ВРАТНА	262	0,2760
196	АКЦИОНАРСКО ДРУШТВО "КРАЈИНА ВИНО" У СТЕЧАЈУ	НЕГОТИН, МОМИРА РАДОСАВЉЕВИЋА 13	0,0620	ГЛОГОВИЦА (2.)	154	0,0620

197	Д.П.П.К. "КРАЈИНА" ХОЛДИНГ НЕГОТИН Д.О.О. "БИЉНА ПРОИЗВОДЊА"	НЕГОТИН, МОКРАЊСКИ ПУТ	1,9174	ГЛОГОВИЦА (2.)	303	1,9174
198	МИНИСТАРСТВО ПОЉОПРИВРЕДЕ, ШУМАРСТВА И ВОДОПРИВРЕДЕ	БЕОГРАД,	0,7123	ГЛОГОВИЦА (2.)	302	0,7123
199	Д.П.П.К. "КРАЈИНА" ХОЛДИНГ НЕГОТИН Д.О.О. "БИЉНА ПРОИЗВОДЊА"	НЕГОТИН, МОКРАЊСКИ ПУТ	21,8402	ДУПЉАНЕ	521	21,8402
200	Д.П.П.К. "КРАЈИНА" ХОЛДИНГ НЕГОТИН Д.О.О. "БИЉНА ПРОИЗВОДЊА"	НЕГОТИН, МОКРАЊСКИ ПУТ	0,0474	ДУПЉАНЕ	1230	0,1421
201	Д.П.П.К. "КРАЈИНА" ХОЛДИНГ НЕГОТИН Д.О.О. "БИЉНА ПРОИЗВОДЊА"	НЕГОТИН, МОКРАЊСКИ ПУТ	0,0870	ДУПЉАНЕ	1232	0,1452
202	МЕСНА ЗАЈЕДНИЦА ДУПЉАНЕ	ДУПЉАНЕ,	0,7923	ДУПЉАНЕ	757	0,7923
203	ОПШТИНА НЕГОТИН	НЕГОТИН, ТРГ СТЕВАНА МОКРАЊЦА 1	3,4040	ДУПЉАНЕ	260	3,4040
204	ОПШТИНА НЕГОТИН	НЕГОТИН, ТРГ СТЕВАНА МОКРАЊЦА 1	0,1813	ДУПЉАНЕ	686	0,7253
205	ОПШТИНА НЕГОТИН	НЕГОТИН, ТРГ СТЕВАНА МОКРАЊЦА 1	0,0882	ДУПЉАНЕ	1041	0,9982
206	ОПШТИНА НЕГОТИН	НЕГОТИН, ТРГ СТЕВАНА МОКРАЊЦА 1	0,0767	ДУПЉАНЕ	1135	0,6126

207	ОПШТИНА НЕГОТИН	НЕГОТИН, ТРГ СТЕВАНА МОКРАЊЦА 1	0,0556	ДУПЉАНЕ	1169	0,4434
208	ОПШТИНА НЕГОТИН	НЕГОТИН, ТРГ СТЕВАНА МОКРАЊЦА 1	0,0154	ДУПЉАНЕ	1170	0,1214
209	ОПШТИНА НЕГОТИН	НЕГОТИН, ТРГ СТЕВАНА МОКРАЊЦА 1	0,0126	ДУПЉАНЕ	1320	0,0770
210	ОПШТИНА НЕГОТИН	НЕГОТИН, ТРГ СТЕВАНА МОКРАЊЦА 1	0,1000	ДУПЉАНЕ	1376	0,2945
211	ОПШТИНА НЕГОТИН	НЕГОТИН, ТРГ СТЕВАНА МОКРАЊЦА 1	0,0800	ДУПЉАНЕ	1389	0,2397
212	ОШ "ПАВЛЕ ИЛИЋ ВЕЉКО" ДУШАНОВАЦ	ДУШАНОВАЦ,	0,8638	ДУПЉАНЕ	1	0,8638
213	РЕПУБЛИКА СРБИЈА	БЕОГРАД, ГРАЧАНИЧКА 8	0,9902	ДУПЉАНЕ	1021	1,4853
214	РЕПУБЛИКА СРБИЈА	БЕОГРАД, ГРАЧАНИЧКА 8	0,6966	ДУПЉАНЕ	1088	1,2033
215	РЕПУБЛИКА СРБИЈА	БЕОГРАД, ГРАЧАНИЧКА 8	0,2930	ДУПЉАНЕ	1222	0,7095
216	СЕЛО ДУПЉАНЕ	ДУПЉАНЕ,	34,7275	ДУПЉАНЕ	1006	34,7275
217	Д.П.П.К. "КРАЈИНА" ХОЛДИНГ НЕГОТИН Д.О.О. "БИЉНА ПРОИЗВОДЊА"	НЕГОТИН, МОКРАЊСКИ ПУТ	190,0483	ДУШАНОВАЦ	2625	190,0483
218	Д.П.П.К. "КРАЈИНА" ХОЛДИНГ НЕГОТИН Д.О.О. "БИЉНА ПРОИЗВОДЊА"	НЕГОТИН, МОКРАЊСКИ ПУТ	0,6818	ДУШАНОВАЦ	2627	18,1418

219	Д.П.П.К. "КРАЈИНА" ХОЛДИНГ НЕГОТИН Д.О.О. "БИЉНА ПРОИЗВОДЊА"	НЕГОТИН, МОКРАЊСКИ ПУТ	0,6904	ДУШАНОВАЦ	2629	0,6904
220	ДОБРО СЕЛА	ДУШАНОВАЦ,	3,7381	ДУШАНОВАЦ	2244	3,7381
221	Ј.В.П. "СРБИЈАВОДЕ"	БЕОГРАД, БУЛЕВАР УМЕТНОСТИ 2/А	0,4000	ДУШАНОВАЦ	373	0,4000
222	Ј.П. "СРБИЈАШУМЕ"	БЕОГРАД, КНЕЗА МИЛОША 55	0,0763	ДУШАНОВАЦ	2230	0,1525
223	ЈАВНО ПРЕДУЗЕЋЕ ЗА ГРАЂЕВИНСКОЗЕМЉИШТЕОПШТИНЕ НЕГОТИН	НЕГОТИН,	0,0005	ДУШАНОВАЦ	2619	0,0222
224	МЕСНА ЗАЈЕДНИЦА ДУШАНОВАЦ	ДУШАНОВАЦ,	0,3566	ДУШАНОВАЦ	253	0,3566
225	ОПШТИНА НЕГОТИН	НЕГОТИН, ТРГ СТЕВАНА МОКРАЊЦА 1	4,1056	ДУШАНОВАЦ	1500	4,1056
226	ОПШТИНА НЕГОТИН	НЕГОТИН, ТРГ СТЕВАНА МОКРАЊЦА 1	0,0131	ДУШАНОВАЦ	2368	0,0262
227	ОПШТИНА НЕГОТИН	НЕГОТИН, ТРГ СТЕВАНА МОКРАЊЦА 1	0,0104	ДУШАНОВАЦ	2369	0,0207
228	ОПШТИНА НЕГОТИН	НЕГОТИН, ТРГ СТЕВАНА МОКРАЊЦА 1	0,0701	ДУШАНОВАЦ	2370	0,1401
229	ОПШТИНА НЕГОТИН	НЕГОТИН, ТРГ СТЕВАНА МОКРАЊЦА 1	0,0041	ДУШАНОВАЦ	2599	0,0282

230	ПРИВРЕДНО ДРУШТВО "ХИДРОЕЛЕКТРАНЕ ЂЕРДАП" Д.О.О.	КЛАДОВО, КРАЉА ПЕТРА 1	0,0772	ДУШАНОВАЦ	1158	0,1543
231	ПРИВРЕДНО ДРУШТВО "ХИДРОЕЛЕКТРАНЕ ЂЕРДАП" Д.О.О.	КЛАДОВО, КРАЉА ПЕТРА 1	40,9641	ДУШАНОВАЦ	1726	40,9641
232	ПРИВРЕДНО ДРУШТВО "ХИДРОЕЛЕКТРАНЕ ЂЕРДАП" Д.О.О.	КЛАДОВО, КРАЉА ПЕТРА 1	0,0479	ДУШАНОВАЦ	2347	0,0958
233	СЕЛО ДУШАНОВАЦ	ДУШАНОВАЦ,	14,2200	ДУШАНОВАЦ	2627	18,1418
234	Д.П.П.К. "КРАЈИНА" ХОЛДИНГ НЕГОТИН Д.О.О. "БИЉНА ПРОИЗВОДЊА"	НЕГОТИН, МОКРАЊСКИ ПУТ	0,4698	ЈАБУКОВАЦ	4134	1,5230
235	Д.П.П.К. "КРАЈИНА" ХОЛДИНГ НЕГОТИН Д.О.О. "БИЉНА ПРОИЗВОДЊА"	НЕГОТИН, МОКРАЊСКИ ПУТ	0,8663	ЈАБУКОВАЦ	5022	2,0053
236	Д.П.П.К. "КРАЈИНА" ХОЛДИНГ НЕГОТИН Д.О.О. "БИЉНА ПРОИЗВОДЊА"	НЕГОТИН, МОКРАЊСКИ ПУТ	0,0751	ЈАБУКОВАЦ	5152	0,1502
237	Д.П.П.К. "КРАЈИНА" ХОЛДИНГ НЕГОТИН Д.О.О. "БИЉНА ПРОИЗВОДЊА"	НЕГОТИН, МОКРАЊСКИ ПУТ	0,2775	ЈАБУКОВАЦ	5153	0,3561
238	Д.П.П.К. "КРАЈИНА" ХОЛДИНГ НЕГОТИН Д.О.О. "БИЉНА ПРОИЗВОДЊА"	НЕГОТИН, МОКРАЊСКИ ПУТ	0,0235	ЈАБУКОВАЦ	5154	0,0326

239	Д.П.П.К. "КРАЈИНА" ХОЛДИНГ НЕГОТИН Д.О.О. "БИЉНА ПРОИЗВОДЊА"	НЕГОТИН, МОКРАЊСКИ ПУТ	15,6395	ЈАБУКОВАЦ	5162	15,6395
240	Д.П.П.К. "КРАЈИНА" ХОЛДИНГ НЕГОТИН Д.О.О. "БИЉНА ПРОИЗВОДЊА"	НЕГОТИН, МОКРАЊСКИ ПУТ	0,1960	ЈАБУКОВАЦ	5168	0,3919
241	Д.П.П.К. "КРАЈИНА" ХОЛДИНГ НЕГОТИН Д.О.О. "БИЉНА ПРОИЗВОДЊА"	НЕГОТИН, МОКРАЊСКИ ПУТ	0,0380	ЈАБУКОВАЦ	5169	1,6165
242	Д.П.П.К. "КРАЈИНА" ХОЛДИНГ НЕГОТИН Д.О.О. "БИЉНА ПРОИЗВОДЊА"	НЕГОТИН, МОКРАЊСКИ ПУТ	1,0574	ЈАБУКОВАЦ	5170	1,4098
243	Д.П.П.К. "КРАЈИНА" ХОЛДИНГ НЕГОТИН Д.О.О. "БИЉНА ПРОИЗВОДЊА"	НЕГОТИН, МОКРАЊСКИ ПУТ	41,7400	ЈАБУКОВАЦ	5171	41,7400
244	Д.П.П.К. "КРАЈИНА" ХОЛДИНГ НЕГОТИН Д.О.О. "БИЉНА ПРОИЗВОДЊА"	НЕГОТИН, МОКРАЊСКИ ПУТ	0,1032	ЈАБУКОВАЦ	5195	0,2063
245	Ј.П. "СРБИЈАШУМЕ"	БЕОГРАД, КНЕЗА МИЛОША 55	5,7837	ЈАБУКОВАЦ	1825	5,7837
246	ОПШТИНА НЕГОТИН	НЕГОТИН, ТРГ СТЕВАНА МОКРАЊЦА 1	10,0275	ЈАБУКОВАЦ	14	10,0275
247	ОПШТИНА НЕГОТИН	НЕГОТИН, ТРГ СТЕВАНА МОКРАЊЦА 1	2,9505	ЈАБУКОВАЦ	2353	5,9009
248	ОПШТИНА НЕГОТИН	НЕГОТИН, ТРГ СТЕВАНА МОКРАЊЦА 1	0,4578	ЈАБУКОВАЦ	2846	1,3735

249	ОПШТИНА НЕГОТИН	НЕГОТИН, ТРГ СТЕВАНА МОКРАЊЦА 1	0,0863	ЈАБУКОВАЦ	2891	0,1726
250	ОПШТИНА НЕГОТИН	НЕГОТИН, ТРГ СТЕВАНА МОКРАЊЦА 1	0,5959	ЈАБУКОВАЦ	2892	1,1917
251	ОПШТИНА НЕГОТИН	НЕГОТИН, ТРГ СТЕВАНА МОКРАЊЦА 1	0,2739	ЈАБУКОВАЦ	2974	0,7304
252	ОПШТИНА НЕГОТИН	НЕГОТИН, ТРГ СТЕВАНА МОКРАЊЦА 1	1,0033	ЈАБУКОВАЦ	3529	2,0065
253	ОПШТИНА НЕГОТИН	НЕГОТИН, ТРГ СТЕВАНА МОКРАЊЦА 1	1,1935	ЈАБУКОВАЦ	3531	2,3869
254	ОПШТИНА НЕГОТИН	НЕГОТИН, ТРГ СТЕВАНА МОКРАЊЦА 1	0,0300	ЈАБУКОВАЦ	3952	0,0600
255	ОПШТИНА НЕГОТИН	НЕГОТИН, ТРГ СТЕВАНА МОКРАЊЦА 1	0,6540	ЈАБУКОВАЦ	4137	1,9492
256	ОПШТИНА НЕГОТИН	НЕГОТИН, ТРГ СТЕВАНА МОКРАЊЦА 1	0,0008	ЈАБУКОВАЦ	4410	0,0023
257	ОПШТИНА НЕГОТИН	НЕГОТИН, ТРГ СТЕВАНА МОКРАЊЦА 1	0,0393	ЈАБУКОВАЦ	5153	0,3561
258	ПРИВРЕДНО ДРУШТВО ЗА ДИСТРИБУЦИЈУ ЕЛЕК.ЕНЕРГИЈЕ ЈУГОИСТОК ДО	НИШ, БУЛЕВАР ДР.ЗОРАН ЂИН 46/А	0,0318	ЈАБУКОВАЦ	2951	0,0318
259	РЕПУБЛИКА СРБИЈА	БЕОГРАД, ГРАЧАНИЧКА 8	2,7127	ЈАБУКОВАЦ	3439	2,7127
260	СЕЛО ЈАБУКОВАЦ	ЈАБУКОВАЦ,	47,6073	ЈАБУКОВАЦ	3208	47,6073
261	СЕЛО ЈАБУКОВАЦ	ЈАБУКОВАЦ,	1,7747	ЈАБУКОВАЦ	3238	2,3148

262	Д.П.П.К. "КРАЈИНА" ХОЛДИНГ НЕГОТИН Д.О.О. "БИЉНА ПРОИЗВОДЊА"	НЕГОТИН, МОКРАЊСКИ ПУТ	178,9227	ЈАСЕНИЦА	802	178,9227
263	Д.П.П.К. "КРАЈИНА" ХОЛДИНГ НЕГОТИН Д.О.О. "БИЉНА ПРОИЗВОДЊА"	НЕГОТИН, МОКРАЊСКИ ПУТ	0,2927	ЈАСЕНИЦА	1100	0,8780
264	Д.П.П.К. "КРАЈИНА" ХОЛДИНГ НЕГОТИН Д.О.О. "БИЉНА ПРОИЗВОДЊА"	НЕГОТИН, МОКРАЊСКИ ПУТ	0,0730	ЈАСЕНИЦА	1176	0,1460
265	Д.П.П.К. "КРАЈИНА" ХОЛДИНГ НЕГОТИН Д.О.О. "БИЉНА ПРОИЗВОДЊА"	НЕГОТИН, МОКРАЊСКИ ПУТ	0,2528	ЈАСЕНИЦА	1333	2,2190
266	Д.П.П.К. "КРАЈИНА" ХОЛДИНГ НЕГОТИН Д.О.О. "БИЉНА ПРОИЗВОДЊА"	НЕГОТИН, МОКРАЊСКИ ПУТ	3,6860	ЈАСЕНИЦА	1579	3,6860
267	Д.П.П.К. "КРАЈИНА" ХОЛДИНГ НЕГОТИН Д.О.О. "БИЉНА ПРОИЗВОДЊА"	НЕГОТИН, МОКРАЊСКИ ПУТ	3,6442	ЈАСЕНИЦА	1621	4,0103
268	Д.П.П.К. "КРАЈИНА" ХОЛДИНГ НЕГОТИН Д.О.О. "БИЉНА ПРОИЗВОДЊА"	НЕГОТИН, МОКРАЊСКИ ПУТ	0,0300	ЈАСЕНИЦА	1622	0,3993
269	Ј.П. "СРБИЈАШУМЕ"	БЕОГРАД, КНЕЗА МИЛОША 55	0,3604	ЈАСЕНИЦА	804	0,3604
270	Ј.П. "СРБИЈАШУМЕ"	БЕОГРАД, КНЕЗА МИЛОША 55	0,0990	ЈАСЕНИЦА	1326	0,3559
271	МЕСНА ЗАЈЕДНИЦА БРЕСТОВАЦ	БРЕСТОВАЦ,	0,2408	ЈАСЕНИЦА	1084	0,2408

272	МЕСНА ЗАЈЕДНИЦАЈАСЕНИЦА	ЈАСЕНИЦА,	3,0960	ЈАСЕНИЦА	951	3,0960
273	МЕСНА ЗАЈЕДНИЦАЈАСЕНИЦА	ЈАСЕНИЦА,	0,2188	ЈАСЕНИЦА	1284	0,4376
274	ОПШТИНА НЕГОТИН	НЕГОТИН, ТРГ СТЕВАНА МОКРАЊЦА 1	10,9919	ЈАСЕНИЦА	805	10,9919
275	ОПШТИНА НЕГОТИН	НЕГОТИН, ТРГ СТЕВАНА МОКРАЊЦА 1	0,0319	ЈАСЕНИЦА	1017	0,0958
276	ОПШТИНА НЕГОТИН	НЕГОТИН, ТРГ СТЕВАНА МОКРАЊЦА 1	0,0982	ЈАСЕНИЦА	1197	0,2947
277	ОПШТИНА НЕГОТИН	НЕГОТИН, ТРГ СТЕВАНА МОКРАЊЦА 1	0,1393	ЈАСЕНИЦА	1244	0,5571
278	ОПШТИНА НЕГОТИН	НЕГОТИН, ТРГ СТЕВАНА МОКРАЊЦА 1	0,2171	ЈАСЕНИЦА	1408	0,4342
279	ОПШТИНА НЕГОТИН	НЕГОТИН, ТРГ СТЕВАНА МОКРАЊЦА 1	0,1357	ЈАСЕНИЦА	1445	0,2713
280	ОПШТИНА НЕГОТИН	НЕГОТИН, ТРГ СТЕВАНА МОКРАЊЦА 1	0,2216	ЈАСЕНИЦА	1472	0,3836
281	СЕЛО ЈАСЕНИЦА	ЈАСЕНИЦА,	2,4893	ЈАСЕНИЦА	1145	2,4893
282	АКЦИОНАРСКО ДРУШТВО "КРАЈИНА ВИНО" У СТЕЧАЈУ	НЕГОТИН, МОМИРА РАДОСАВЉЕВИЋА 13	1,1760	КАРБУЛОВО	747	1,1760
283	Д.П.П.К. "КРАЈИНА" ХОЛДИНГ НЕГОТИН Д.О.О. "БИЉНА ПРОИЗВОДЊА"	НЕГОТИН, МОКРАЊСКИ ПУТ	0,0332	КАРБУЛОВО	366	0,0995

284	Д.П.П.К. "КРАЈИНА" ХОЛДИНГ НЕГОТИН Д.О.О. "БИЉНА ПРОИЗВОДЊА"	НЕГОТИН, МОКРАЊСКИ ПУТ	0,0777	КАРБУЛОВО	612	0,3109
285	Д.П.П.К. "КРАЈИНА" ХОЛДИНГ НЕГОТИН Д.О.О. "БИЉНА ПРОИЗВОДЊА"	НЕГОТИН, МОКРАЊСКИ ПУТ	0,0456	КАРБУЛОВО	1032	0,1823
286	Д.П.П.К. "КРАЈИНА" ХОЛДИНГ НЕГОТИН Д.О.О. "БИЉНА ПРОИЗВОДЊА"	НЕГОТИН, МОКРАЊСКИ ПУТ	0,2381	КАРБУЛОВО	1219	0,4761
287	Д.П.П.К. "КРАЈИНА" ХОЛДИНГ НЕГОТИН Д.О.О. "БИЉНА ПРОИЗВОДЊА"	НЕГОТИН, МОКРАЊСКИ ПУТ	0,3053	КАРБУЛОВО	1252	0,6106
288	Ј.П. "СРБИЈАШУМЕ"	БЕОГРАД, КНЕЗА МИЛОША 55	0,3644	КАРБУЛОВО	619	0,3644
289	Ј.П. "СРБИЈАШУМЕ"	БЕОГРАД, КНЕЗА МИЛОША 55	2,7860	КАРБУЛОВО	1329	2,7860
290	МЕСНА ЗАЈЕДНИЦА КАРБУЛОВО	КАРБУЛОВО,	0,1041	КАРБУЛОВО	670	0,1041
291	МИНИСТАРСТВО ПОЉОПРИВРЕДЕ, ШУМАРСТВА И ВОДОПРИВРЕДЕ	БЕОГРАД,	0,0815	КАРБУЛОВО	264	0,1629
292	МИНИСТАРСТВО ПОЉОПРИВРЕДЕ, ШУМАРСТВА И ВОДОПРИВРЕДЕ	БЕОГРАД,	121,3317	КАРБУЛОВО	616	121,3317

293	МИНИСТАРСТВО ПОЉОПРИВРЕДЕ, ШУМАРСТВА И ВОДОПРИВРЕДЕ	БЕОГРАД,	0,1673	КАРБУЛОВО	966	0,5525
294	МИНИСТАРСТВО ПОЉОПРИВРЕДЕ, ШУМАРСТВА И ВОДОПРИВРЕДЕ	БЕОГРАД,	0,1087	КАРБУЛОВО	1174	0,2173
295	МИНИСТАРСТВО ПОЉОПРИВРЕДЕ, ШУМАРСТВА И ВОДОПРИВРЕДЕ	БЕОГРАД,	0,1918	КАРБУЛОВО	1897	1,1051
296	МИНИСТАРСТВО ПОЉОПРИВРЕДЕ, ШУМАРСТВА И ВОДОПРИВРЕДЕ	БЕОГРАД,	0,0040	КАРБУЛОВО	1899	0,9934
297	ОПШТИНА НЕГОТИН	НЕГОТИН, ТРГ СТЕВАНА МОКРАЊЦА 1	0,0160	КАРБУЛОВО	224	0,0160
298	ОПШТИНА НЕГОТИН	НЕГОТИН, ТРГ СТЕВАНА МОКРАЊЦА 1	0,0069	КАРБУЛОВО	358	0,0137
299	ОПШТИНА НЕГОТИН	НЕГОТИН, ТРГ СТЕВАНА МОКРАЊЦА 1	0,2703	КАРБУЛОВО	444	0,5405
300	ОПШТИНА НЕГОТИН	НЕГОТИН, ТРГ СТЕВАНА МОКРАЊЦА 1	7,4748	КАРБУЛОВО	617	7,4748
301	ОПШТИНА НЕГОТИН	НЕГОТИН, ТРГ СТЕВАНА МОКРАЊЦА 1	0,1071	КАРБУЛОВО	626	0,2142
302	ОПШТИНА НЕГОТИН	НЕГОТИН, ТРГ СТЕВАНА МОКРАЊЦА 1	0,1025	КАРБУЛОВО	948	0,2049
303	ОПШТИНА НЕГОТИН	НЕГОТИН, ТРГ СТЕВАНА МОКРАЊЦА 1	0,0824	КАРБУЛОВО	998	0,1647

304	ОПШТИНА НЕГОТИН	НЕГОТИН, ТРГ СТЕВАНА МОКРАЊЦА 1	0,7771	КАРБУЛОВО	1073	1,5541
305	ОПШТИНА НЕГОТИН	НЕГОТИН, ТРГ СТЕВАНА МОКРАЊЦА 1	0,0832	КАРБУЛОВО	1122	0,1663
306	ОПШТИНА НЕГОТИН	НЕГОТИН, ТРГ СТЕВАНА МОКРАЊЦА 1	0,1949	КАРБУЛОВО	1160	0,5848
307	ОПШТИНА НЕГОТИН	НЕГОТИН, ТРГ СТЕВАНА МОКРАЊЦА 1	0,3693	КАРБУЛОВО	1214	0,4241
308	ОПШТИНА НЕГОТИН	НЕГОТИН, ТРГ СТЕВАНА МОКРАЊЦА 1	0,1249	КАРБУЛОВО	1245	0,2497
309	ОШ "ВУК КАРАЦИЋ"	НЕГОТИН, ЛОЛЕ РИБАРА 1	0,6399	КАРБУЛОВО	611	0,6399
310	ПОЉОПРИВРЕДНО ДОБРО "САЛАШ" ДД	САЛАШ,	1,6569	КАРБУЛОВО	1331	1,6569
311	ПРЕДУЗЕЋЕ ЗА ПУТЕВЕ ЗАЈЕЧАР	ЗАЈЕЧАР,	2,3626	КАРБУЛОВО	1555	2,3626
312	ПРЕДУЗЕЋЕ ЗА ПУТЕВЕ ЗАЈЕЧАР	ЗАЈЕЧАР,	0,0342	КАРБУЛОВО	1607	0,0684
313	СЕЛО КАРБУЛОВО	КАРБУЛОВО,	15,7895	КАРБУЛОВО	982	15,7895
314	СЕЛО КАРБУЛОВО	КАРБУЛОВО,	0,0780	КАРБУЛОВО	1133	0,1559
315	Д.П.П.К. "КРАЈИНА" ХОЛДИНГ НЕГОТИН Д.О.О. "БИЉНА ПРОИЗВОДЊА"	НЕГОТИН, МОКРАЊСКИ ПУТ	0,1360	КОБИШНИЦА	638	0,2720
316	Д.П.П.К. "КРАЈИНА" ХОЛДИНГ НЕГОТИН Д.О.О. "БИЉНА ПРОИЗВОДЊА"	НЕГОТИН, МОКРАЊСКИ ПУТ	261,4550	КОБИШНИЦА	872	261,4550

317	Д.П.П.К. "КРАЈИНА" ХОЛДИНГ НЕГОТИН Д.О.О. "БИЉНА ПРОИЗВОДЊА"	НЕГОТИН, МОКРАЊСКИ ПУТ	0,1577	КОБИШНИЦА	1857	0,4727
318	Д.П.П.К. "КРАЈИНА" ХОЛДИНГ НЕГОТИН Д.О.О. "БИЉНА ПРОИЗВОДЊА"	НЕГОТИН, МОКРАЊСКИ ПУТ	0,0179	КОБИШНИЦА	1858	0,5226
319	Д.П.П.К. "КРАЈИНА" ХОЛДИНГ НЕГОТИН Д.О.О. "БИЉНА ПРОИЗВОДЊА"	НЕГОТИН, МОКРАЊСКИ ПУТ	0,2436	КОБИШНИЦА	1859	0,8103
320	Д.П.П.К. "КРАЈИНА" ХОЛДИНГ НЕГОТИН Д.О.О. "БИЉНА ПРОИЗВОДЊА"	НЕГОТИН, МОКРАЊСКИ ПУТ	0,0235	КОБИШНИЦА	2695	0,0278
321	Д.П.П.К. "КРАЈИНА" ХОЛДИНГ НЕГОТИН Д.О.О. "БИЉНА ПРОИЗВОДЊА"	НЕГОТИН, МОКРАЊСКИ ПУТ	0,0206	КОБИШНИЦА	2696	0,0236
322	Д.П.П.К. "КРАЈИНА" ХОЛДИНГ НЕГОТИН Д.О.О. "БИЉНА ПРОИЗВОДЊА"	НЕГОТИН, МОКРАЊСКИ ПУТ	0,0204	КОБИШНИЦА	2697	0,0234
323	Ј.В.П. "СРБИЈАВОДЕ"	БЕОГРАД, БУЛЕВАР УМЕТНОСТИ 2/А	1,9635	КОБИШНИЦА	865	1,9635
324	Ј.В.П. "СРБИЈАВОДЕ"	БЕОГРАД, БУЛЕВАР УМЕТНОСТИ 2/А	0,0043	КОБИШНИЦА	2695	0,0278

325	Ј.В.П. "СРБИЈАВОДЕ"	БЕОГРАД, БУЛЕВАР УМЕТНОСТИ 2/А	0,0030	КОБИШНИЦА	2696	0,0236
326	Ј.В.П. "СРБИЈАВОДЕ"	БЕОГРАД, БУЛЕВАР УМЕТНОСТИ 2/А	0,0030	КОБИШНИЦА	2697	0,0234
327	ЈАВНО ПРЕДУЗЕЋЕ "ЖЕЛЕЗНИЦЕ СРБИЈЕ"	БЕОГРАД, НЕМАЊИНА 6	2,2194	КОБИШНИЦА	866	2,2194
328	МЕСНА ЗАЈЕДНИЦА КОБИШНИЦА	КОБИШНИЦА,	8,4474	КОБИШНИЦА	869	8,4474
329	МИНИСТАРСТВО ОДБРАНЕ РЕПУБЛИКЕ СРБИЈЕ	БЕОГРАД, БАЛКАНСКА 53	0,3256	КОБИШНИЦА	875	0,3256
330	ОПШТИНА НЕГОТИН	НЕГОТИН, ТРГ СТЕВАНА МОКРАЊЦА 1	0,2287	КОБИШНИЦА	864	0,2287
331	ОПШТИНА НЕГОТИН	НЕГОТИН, ТРГ СТЕВАНА МОКРАЊЦА 1	7,3388	КОБИШНИЦА	870	7,3388
332	ОПШТИНА НЕГОТИН	НЕГОТИН, ТРГ СТЕВАНА МОКРАЊЦА 1	0,0823	КОБИШНИЦА	1382	0,1645
333	ОПШТИНА НЕГОТИН	НЕГОТИН, ТРГ СТЕВАНА МОКРАЊЦА 1	0,0605	КОБИШНИЦА	1386	0,1815
334	ОПШТИНА НЕГОТИН	НЕГОТИН, ТРГ СТЕВАНА МОКРАЊЦА 1	0,0044	КОБИШНИЦА	1645	0,1446
335	ОПШТИНА НЕГОТИН	НЕГОТИН, ТРГ СТЕВАНА МОКРАЊЦА 1	0,0034	КОБИШНИЦА	1646	0,0525
336	РЕПУБЛИКА СРБИЈА	БЕОГРАД, ГРАЧАНИЧКА 8	0,2320	КОБИШНИЦА	1264	0,2320

337	РЕПУБЛИКА СРБИЈА	БЕОГРАД, ГРАЧАНИЧКА 8	0,0394	КОБИШНИЦА	1857	0,4727
338	РЕПУБЛИКА СРБИЈА	БЕОГРАД, ГРАЧАНИЧКА 8	0,0708	КОБИШНИЦА	1859	0,8103
339	ЧЕКЛАНОВИЋ ПЕТАР ДРАГУТИН	КОБИШНИЦА, НИКОЛЕ ТЕСЛЕ 2	0,0072	КОБИШНИЦА	1852	0,0072
340	Д.П.П.К. "КРАЈИНА" ХОЛДИНГ НЕГОТИН Д.О.О. "БИЉНА ПРОИЗВОДЊА"	НЕГОТИН, МОКРАЊСКИ ПУТ	0,1270	КОВИЛОВО	229	0,2539
341	Д.П.П.К. "КРАЈИНА" ХОЛДИНГ НЕГОТИН Д.О.О. "БИЉНА ПРОИЗВОДЊА"	НЕГОТИН, МОКРАЊСКИ ПУТ	0,4305	КОВИЛОВО	670	0,8609
342	Д.П.П.К. "КРАЈИНА" ХОЛДИНГ НЕГОТИН Д.О.О. "БИЉНА ПРОИЗВОДЊА"	НЕГОТИН, МОКРАЊСКИ ПУТ	0,2000	КОВИЛОВО	886	0,7465
343	Д.П.П.К. "КРАЈИНА" ХОЛДИНГ НЕГОТИН Д.О.О. "БИЉНА ПРОИЗВОДЊА"	НЕГОТИН, МОКРАЊСКИ ПУТ	0,0066	КОВИЛОВО	948	0,0171
344	Д.П.П.К. "КРАЈИНА" ХОЛДИНГ НЕГОТИН Д.О.О. "БИЉНА ПРОИЗВОДЊА"	НЕГОТИН, МОКРАЊСКИ ПУТ	0,0317	КОВИЛОВО	985	0,0633
345	Д.П.П.К. "КРАЈИНА" ХОЛДИНГ НЕГОТИН Д.О.О. "БИЉНА ПРОИЗВОДЊА"	НЕГОТИН, МОКРАЊСКИ ПУТ	0,0248	КОВИЛОВО	1106	0,0744

346	Д.П.П.К. "КРАЈИНА" ХОЛДИНГ НЕГОТИН Д.О.О. "БИЉНА ПРОИЗВОДЊА"	НЕГОТИН, МОКРАЊСКИ ПУТ	0,0821	КОВИЛОВО	1108	0,1641
347	Д.П.П.К. "КРАЈИНА" ХОЛДИНГ НЕГОТИН Д.О.О. "БИЉНА ПРОИЗВОДЊА"	НЕГОТИН, МОКРАЊСКИ ПУТ	0,0702	КОВИЛОВО	1123	0,2107
348	Д.П.П.К. "КРАЈИНА" ХОЛДИНГ НЕГОТИН Д.О.О. "БИЉНА ПРОИЗВОДЊА"	НЕГОТИН, МОКРАЊСКИ ПУТ	0,0726	КОВИЛОВО	1125	0,0968
349	Д.П.П.К. "КРАЈИНА" ХОЛДИНГ НЕГОТИН Д.О.О. "БИЉНА ПРОИЗВОДЊА"	НЕГОТИН, МОКРАЊСКИ ПУТ	3,0012	КОВИЛОВО	1266	3,0012
350	Д.П.П.К. "КРАЈИНА" ХОЛДИНГ НЕГОТИН Д.О.О. "БИЉНА ПРОИЗВОДЊА"	НЕГОТИН, МОКРАЊСКИ ПУТ	0,0641	КОВИЛОВО	1277	0,1281
351	ДОБРО СЕЛА КОВИЛОВО	КОВИЛОВО,	7,3484	КОВИЛОВО	833	7,3484
352	МИНИСТАРСТВО ОДБРАНЕ РЕПУБЛИКЕ СРБИЈЕ	БЕОГРАД, БАЛКАНСКА 53	0,4764	КОВИЛОВО	244	0,4764
353	МИНИСТАРСТВО ПОЉОПРИВРЕДЕ, ШУМАРСТВА И ВОДОПРИВРЕДЕ	БЕОГРАД,	59,6923	КОВИЛОВО	562	59,6923
354	ОПШТИНА НЕГОТИН	НЕГОТИН, ТРГ СТЕВАНА МОКРАЊЦА 1	0,0481	КОВИЛОВО	225	0,0722
355	ОПШТИНА НЕГОТИН	НЕГОТИН, ТРГ СТЕВАНА МОКРАЊЦА 1	0,1528	КОВИЛОВО	761	0,3055

356	ОПШТИНА НЕГОТИН	НЕГОТИН, ТРГ СТЕВАНА МОКРАЊЦА 1	0,4762	КОВИЛОВО	777	0,4762
357	ОПШТИНА НЕГОТИН	НЕГОТИН, ТРГ СТЕВАНА МОКРАЊЦА 1	0,0970	КОВИЛОВО	861	0,3940
358	Д.П.П.К. "КРАЈИНА" ХОЛДИНГ НЕГОТИН Д.О.О. "БИЉНА ПРОИЗВОДЊА"	НЕГОТИН, МОКРАЊСКИ ПУТ	2,0727	МАЛА КАМЕНИЦА	859	2,0727
359	Д.П.П.К. "КРАЈИНА" ХОЛДИНГ НЕГОТИН Д.О.О. "БИЉНА ПРОИЗВОДЊА"	НЕГОТИН, МОКРАЊСКИ ПУТ	1,3260	МАЛА КАМЕНИЦА	1365	1,7764
360	МЕСНА ЗАЈЕДНИЦА МАЛА КАМЕНИЦА	МАЛА КАМЕНИЦ,	1,2502	МАЛА КАМЕНИЦА	954	1,2502
361	ОПШТИНА НЕГОТИН	НЕГОТИН, ТРГ СТЕВАНА МОКРАЊЦА 1	3,5073	МАЛА КАМЕНИЦА	131	3,5073
362	ОШ "ПАВЛЕ ИЛИЋ ВЕЉКО"	МАЛА КАМЕНИЦ,	0,3770	МАЛА КАМЕНИЦА	53	0,3770
363	ПРИВРЕДНО ДРУШТВО "ХИДРОЕЛЕКТРАНЕ ЂЕРДАП" Д.О.О.	КЛАДОВО, КРАЉА ПЕТРА 1	3,3911	МАЛА КАМЕНИЦА	990	3,3911
364	ПРИВРЕДНО ДРУШТВО "ХИДРОЕЛЕКТРАНЕ ЂЕРДАП" Д.О.О.	КЛАДОВО, КРАЉА ПЕТРА 1	0,0558	МАЛА КАМЕНИЦА	1502	0,1673
365	ПРИВРЕДНО ДРУШТВО "ХИДРОЕЛЕКТРАНЕ ЂЕРДАП" Д.О.О.	КЛАДОВО, КРАЉА ПЕТРА 1	0,0498	МАЛА КАМЕНИЦА	1504	0,0996

366	ПРИВРЕДНО ДРУШТВО "ХИДРОЕЛЕКТРАНЕ ЂЕРДАП" Д.О.О.	КЛАДОВО, КРАЉА ПЕТРА 1	0,2204	МАЛА КАМЕНИЦА	1558	0,4408
367	ПРИВРЕДНО ДРУШТВО "ХИДРОЕЛЕКТРАНЕ ЂЕРДАП" Д.О.О.	КЛАДОВО, КРАЉА ПЕТРА 1	0,0668	МАЛА КАМЕНИЦА	1560	0,1335
368	ПРИВРЕДНО ДРУШТВО "ХИДРОЕЛЕКТРАНЕ ЂЕРДАП" Д.О.О.	КЛАДОВО, КРАЉА ПЕТРА 1	0,0075	МАЛА КАМЕНИЦА	1563	0,0150
369	СЕЛО МАЛА КАМЕНИЦА	МАЛА КАМЕНИЦ,	4,1820	МАЛА КАМЕНИЦА	1153	4,1820
370	Д.П.П.К. "КРАЈИНА" ХОЛДИНГ НЕГОТИН Д.О.О. "БИЉНА ПРОИЗВОДЊА"	НЕГОТИН, МОКРАЊСКИ ПУТ	13,8314	МАЛАЈНИЦА	369	13,8314
371	Д.П.П.К. "КРАЈИНА" ХОЛДИНГ НЕГОТИН Д.О.О. "БИЉНА ПРОИЗВОДЊА"	НЕГОТИН, МОКРАЊСКИ ПУТ	0,3761	МАЛАЈНИЦА	829	0,6061
372	Д.П.П.К. "КРАЈИНА" ХОЛДИНГ НЕГОТИН Д.О.О. "БИЉНА ПРОИЗВОДЊА"	НЕГОТИН, МОКРАЊСКИ ПУТ	0,0935	МАЛАЈНИЦА	885	0,3768
373	ОПШТИНА НЕГОТИН	НЕГОТИН, ТРГ СТЕВАНА МОКРАЊЦА 1	5,1493	МАЛАЈНИЦА	1	5,1493
374	ОШ "ХАЈДУК ВЕЉКО" ШТУБИК	ШТУБИК,	1,3783	МАЛАЈНИЦА	2	1,3783
375	СЕЛО МАЛАЈНИЦА	МАЛАЈНИЦА,	2,8143	МАЛАЈНИЦА	788	2,8143

376	Д.П.П.К. "КРАЈИНА" ХОЛДИНГ НЕГОТИН Д.О.О. "БИЉНА ПРОИЗВОДЊА"	НЕГОТИН, МОКРАЊСКИ ПУТ	0,1940	МИЛОШЕВО	134	0,1940
377	ДРУШТВЕНИ ФОНДЗА ГРАЂЕВИНСКОЗЕМЉИШТЕ	НЕГОТИН, КРАЉЕВИЋА МАРКА 18	1,0446	МИЛОШЕВО	708	2,0438
378	Ј.В.П. "СРБИЈАВОДЕ"	БЕОГРАД, БУЛЕВАР УМЕТНОСТИ 2/А	0,1524	МИЛОШЕВО	713	0,1524
379	Ј.П. ЗА КОМУНАЛНЕ ДЕЛАТНОСТИ "БАДЊЕВО"	НЕГОТИН, ДОБРОПОЉСКА 1	5,0253	МИЛОШЕВО	129	5,0253
380	МЕСНА ЗАЈЕДНИЦА МИЛОШЕВО	МИЛОШЕВО, НЕГОТИНСКА 43	0,1968	МИЛОШЕВО	130	0,1968
381	ОПШТИНА НЕГОТИН	НЕГОТИН, ТРГ СТЕВАНА МОКРАЊЦА 1	4,2994	МИЛОШЕВО	136	4,2994
382	ОШ "ВУК КАРАЏИЋ"	НЕГОТИН, ЛОЛЕ РИБАРА 1	0,5795	МИЛОШЕВО	131	0,5795
383	ПРИВРЕДНО ДРУШТВО "ХИДРОЕЛЕКТРАНЕ ЂЕРДАП" Д.О.О.	КЛАДОВО, КРАЉА ПЕТРА 1	0,1368	МИЛОШЕВО	666	0,1368
384	РЕПУБЛИКА СРБИЈА	БЕОГРАД, ГРАЧАНИЧКА 8	0,7870	МИЛОШЕВО	765	0,7870
385	СЕЛО МИЛОШЕВО	МИЛОШЕВО,	2,2058	МИЛОШЕВО	691	2,2058
386	ТАРИЦИЋ ВИТОМИР КАТАРИНА	МИЛОШЕВО,	0,1200	МИЛОШЕВО	769	0,1200

387	ВАСИЉЕВИЋ ДРАГИША СТЕВАН	МИХАЈЛОВАЦ,	0,2490	МИХАЈЛОВАЦ	1270	0,2490
388	Д.П.П.К. "КРАЈИНА" ХОЛДИНГ НЕГОТИН Д.О.О. "БИЉНА ПРОИЗВОДЊА"	НЕГОТИН, МОКРАЊСКИ ПУТ	0,2890	МИХАЈЛОВАЦ	373	0,5779
389	Д.П.П.К. "КРАЈИНА" ХОЛДИНГ НЕГОТИН Д.О.О. "БИЉНА ПРОИЗВОДЊА"	НЕГОТИН, МОКРАЊСКИ ПУТ	0,0620	МИХАЈЛОВАЦ	836	0,1860
390	Д.П.П.К. "КРАЈИНА" ХОЛДИНГ НЕГОТИН Д.О.О. "БИЉНА ПРОИЗВОДЊА"	НЕГОТИН, МОКРАЊСКИ ПУТ	0,1563	МИХАЈЛОВАЦ	851	0,3125
391	Д.П.П.К. "КРАЈИНА" ХОЛДИНГ НЕГОТИН Д.О.О. "БИЉНА ПРОИЗВОДЊА"	НЕГОТИН, МОКРАЊСКИ ПУТ	0,2347	МИХАЈЛОВАЦ	1414	1,4084
392	Д.П.П.К. "КРАЈИНА" ХОЛДИНГ НЕГОТИН Д.О.О. "БИЉНА ПРОИЗВОДЊА"	НЕГОТИН, МОКРАЊСКИ ПУТ	0,0518	МИХАЈЛОВАЦ	1529	0,6733
393	Д.П.П.К. "КРАЈИНА" ХОЛДИНГ НЕГОТИН Д.О.О. "БИЉНА ПРОИЗВОДЊА"	НЕГОТИН, МОКРАЊСКИ ПУТ	5,4593	МИХАЈЛОВАЦ	1789	5,4593
394	ЈАВНО ПРЕДУЗЕЋЕ ЗА ГРАЂЕВИНСКОЗЕМЉИШТЕОПШТИНЕ НЕГОТИН	НЕГОТИН,	6,8096	МИХАЈЛОВАЦ	1046	6,8096
395	МИНИСТАРСТВО ОДБРАНЕ РЕПУБЛИКЕСРБИЈЕ	БЕОГРАД, БАЛКАНСКА 53	0,5333	МИХАЈЛОВАЦ	1024	0,5333

396	МИНИСТАРСТВО ПОЉОПРИВРЕДЕ, ШУМАРСТВА И ВОДОПРИВРЕДЕ	БЕОГРАД,	20,3475	МИХАЈЛОВАЦ	772	20,3475
397	ОПШТИНА НЕГОТИН	НЕГОТИН, ТРГ СТЕВАНА МОКРАЊЦА 1	7,0560	МИХАЈЛОВАЦ	1059	7,0560
398	ОПШТИНА НЕГОТИН	НЕГОТИН, ТРГ СТЕВАНА МОКРАЊЦА 1	0,0077	МИХАЈЛОВАЦ	1843	0,0959
399	ОПШТИНА НЕГОТИН	НЕГОТИН, ТРГ СТЕВАНА МОКРАЊЦА 1	0,0019	МИХАЈЛОВАЦ	1844	0,0787
400	ОПШТИНА НЕГОТИН	НЕГОТИН, ТРГ СТЕВАНА МОКРАЊЦА 1	0,0054	МИХАЈЛОВАЦ	1916	0,0676
401	ПРИВРЕДНО ДРУШТВО "ХИДРОЕЛЕКТРАНЕ ЂЕРДАП" Д.О.О.	КЛАДОВО, КРАЉА ПЕТРА 1	7,1144	МИХАЈЛОВАЦ	1060	7,1144
402	ПРИВРЕДНО ДРУШТВО "ХИДРОЕЛЕКТРАНЕ ЂЕРДАП" Д.О.О.	КЛАДОВО, КРАЉА ПЕТРА 1	0,0306	МИХАЈЛОВАЦ	1179	0,0919
403	ПРИВРЕДНО ДРУШТВО "ХИДРОЕЛЕКТРАНЕ ЂЕРДАП" Д.О.О.	КЛАДОВО, КРАЉА ПЕТРА 1	0,0013	МИХАЈЛОВАЦ	1360	0,0020
404	ПРИВРЕДНО ДРУШТВО "ХИДРОЕЛЕКТРАНЕ ЂЕРДАП" Д.О.О.	КЛАДОВО, КРАЉА ПЕТРА 1	0,2598	МИХАЈЛОВАЦ	1656	0,5196
405	ПРИВРЕДНО ДРУШТВО "ХИДРОЕЛЕКТРАНЕ ЂЕРДАП" Д.О.О.	КЛАДОВО, КРАЉА ПЕТРА 1	0,2356	МИХАЈЛОВАЦ	1658	0,4712

406	СЕЛО МИХАЈЛОВАЦ	МИХАЈЛОВАЦ,	69,2962	МИХАЈЛОВАЦ	1546	69,2962
407	СТОШЕВСКА СЛОБОДАН ЈОВАНКА	НЕГОТИН, СРБЕ ЈОВАНОВИЋА 5-4 16	0,5150	МИХАЈЛОВАЦ	1367	0,5150
408	ТИТИКИЋ МИЛИЈА МИЛИЈА	МИХАЈЛОВАЦ,	0,0622	МИХАЈЛОВАЦ	1916	0,0676
409	Д.П.П.К. "КРАЈИНА" ХОЛДИНГ НЕГОТИН Д.О.О. "БИЉНА ПРОИЗВОДЊА"	НЕГОТИН, МОКРАЊСКИ ПУТ	0,1280	МОКРАЊЕ	2893	0,2560
410	Д.П.П.К. "КРАЈИНА" ХОЛДИНГ НЕГОТИН Д.О.О. "БИЉНА ПРОИЗВОДЊА"	НЕГОТИН, МОКРАЊСКИ ПУТ	0,4658	МОКРАЊЕ	2894	0,9315
411	Д.П.П.К. "КРАЈИНА" ХОЛДИНГ НЕГОТИН Д.О.О. "БИЉНА ПРОИЗВОДЊА"	НЕГОТИН, МОКРАЊСКИ ПУТ	0,0724	МОКРАЊЕ	2896	0,1448
412	Д.П.П.К. "КРАЈИНА" ХОЛДИНГ НЕГОТИН Д.О.О. "БИЉНА ПРОИЗВОДЊА"	НЕГОТИН, МОКРАЊСКИ ПУТ	0,0460	МОКРАЊЕ	2897	0,0920
413	Д.П.П.К. "КРАЈИНА" ХОЛДИНГ НЕГОТИН Д.О.О. "БИЉНА ПРОИЗВОДЊА"	НЕГОТИН, МОКРАЊСКИ ПУТ	0,2476	МОКРАЊЕ	2898	0,4951
414	Д.П.П.К. "КРАЈИНА" ХОЛДИНГ НЕГОТИН Д.О.О. "БИЉНА ПРОИЗВОДЊА"	НЕГОТИН, МОКРАЊСКИ ПУТ	16,9884	МОКРАЊЕ	2900	16,9884

415	Д.П.П.К. "КРАЈИНА" ХОЛДИНГ НЕГОТИН Д.О.О. "БИЉНА ПРОИЗВОДЊА"	НЕГОТИН, МОКРАЊСКИ ПУТ	0,1764	МОКРАЊЕ	2901	0,3527
416	Д.П.П.К. "КРАЈИНА" ХОЛДИНГ НЕГОТИН Д.О.О. "БИЉНА ПРОИЗВОДЊА"	НЕГОТИН, МОКРАЊСКИ ПУТ	0,0801	МОКРАЊЕ	2908	0,1602
417	Д.П.П.К. "КРАЈИНА" ХОЛДИНГ НЕГОТИН Д.О.О. "БИЉНА ПРОИЗВОДЊА"	НЕГОТИН, МОКРАЊСКИ ПУТ	0,0480	МОКРАЊЕ	2910	0,0959
418	Д.П.П.К. "КРАЈИНА" ХОЛДИНГ НЕГОТИН Д.О.О. "БИЉНА ПРОИЗВОДЊА"	НЕГОТИН, МОКРАЊСКИ ПУТ	0,1040	МОКРАЊЕ	2913	0,2079
419	Д.П.П.К. "КРАЈИНА" ХОЛДИНГ НЕГОТИН Д.О.О. "БИЉНА ПРОИЗВОДЊА"	НЕГОТИН, МОКРАЊСКИ ПУТ	5,7280	МОКРАЊЕ	2916	5,7280
420	Ј.В.П. "СРБИЈАВОДЕ"	БЕОГРАД, БУЛЕВАР УМЕТНОСТИ 2/А	0,4915	МОКРАЊЕ	538	0,4915
421	Ј.П. "СРБИЈАШУМЕ"	БЕОГРАД, КНЕЗА МИЛОША 55	16,1288	МОКРАЊЕ	1597	16,1288
422	Ј.П. "СРБИЈАШУМЕ"	БЕОГРАД, КНЕЗА МИЛОША 55	0,0320	МОКРАЊЕ	2538	0,0760
423	Ј.П. "СРБИЈАШУМЕ"	БЕОГРАД, КНЕЗА МИЛОША 55	0,0450	МОКРАЊЕ	2678	0,1478

424	ЈАВНО ПРЕДУЗЕЋЕ "ЖЕЛЕЗНИЦЕ СРБИЈЕ"	БЕОГРАД, НЕМАЊИНА 6	3,4924	МОКРАЊЕ	535	3,4924
425	МЕСНА ЗАЈЕДНИЦА МОКРАЊЕ	МОКРАЊЕ,	1,1640	МОКРАЊЕ	2080	1,1640
426	МИНИСТАРСТВО ОДБРАНЕ РЕПУБЛИКЕ СРБИЈЕ	БЕОГРАД, БАЛКАНСКА 53	2,1941	МОКРАЊЕ	536	2,1941
427	МИНИСТАРСТВО ОДБРАНЕ РЕПУБЛИКЕ СРБИЈЕ	БЕОГРАД, БАЛКАНСКА 53	0,0307	МОКРАЊЕ	2889	0,0402
428	ОПШТИНА НЕГОТИН	НЕГОТИН, ТРГ СТЕВАНА МОКРАЊЦА 1	0,1524	МОКРАЊЕ	22	0,4573
429	ОПШТИНА НЕГОТИН	НЕГОТИН, ТРГ СТЕВАНА МОКРАЊЦА 1	0,0270	МОКРАЊЕ	462	0,0540
430	ОПШТИНА НЕГОТИН	НЕГОТИН, ТРГ СТЕВАНА МОКРАЊЦА 1	0,2354	МОКРАЊЕ	494	0,4708
431	ОПШТИНА НЕГОТИН	НЕГОТИН, ТРГ СТЕВАНА МОКРАЊЦА 1	0,0400	МОКРАЊЕ	495	0,0800
432	ОПШТИНА НЕГОТИН	НЕГОТИН, ТРГ СТЕВАНА МОКРАЊЦА 1	0,1964	МОКРАЊЕ	509	0,3927
433	ОПШТИНА НЕГОТИН	НЕГОТИН, ТРГ СТЕВАНА МОКРАЊЦА 1	0,3722	МОКРАЊЕ	532	0,7444
434	ОПШТИНА НЕГОТИН	НЕГОТИН, ТРГ СТЕВАНА МОКРАЊЦА 1	7,2865	МОКРАЊЕ	1889	7,2865

435	ОПШТИНА НЕГОТИН	НЕГОТИН, ТРГ СТЕВАНА МОКРАЊЦА 1	0,2159	МОКРАЊЕ	1924	0,4317
436	ОПШТИНА НЕГОТИН	НЕГОТИН, ТРГ СТЕВАНА МОКРАЊЦА 1	0,0960	МОКРАЊЕ	2106	0,1919
437	ОПШТИНА НЕГОТИН	НЕГОТИН, ТРГ СТЕВАНА МОКРАЊЦА 1	0,0046	МОКРАЊЕ	2282	0,0092
438	ОПШТИНА НЕГОТИН	НЕГОТИН, ТРГ СТЕВАНА МОКРАЊЦА 1	0,0325	МОКРАЊЕ	2380	0,2519
439	ОПШТИНА НЕГОТИН	НЕГОТИН, ТРГ СТЕВАНА МОКРАЊЦА 1	0,1720	МОКРАЊЕ	2483	0,3441
440	ОПШТИНА НЕГОТИН	НЕГОТИН, ТРГ СТЕВАНА МОКРАЊЦА 1	0,0088	МОКРАЊЕ	2531	0,0175
441	ОПШТИНА НЕГОТИН	НЕГОТИН, ТРГ СТЕВАНА МОКРАЊЦА 1	0,0193	МОКРАЊЕ	2537	0,0385
442	ОПШТИНА НЕГОТИН	НЕГОТИН, ТРГ СТЕВАНА МОКРАЊЦА 1	0,0440	МОКРАЊЕ	2538	0,0760
443	ОПШТИНА НЕГОТИН	НЕГОТИН, ТРГ СТЕВАНА МОКРАЊЦА 1	0,0054	МОКРАЊЕ	2547	0,0108
444	ОПШТИНА НЕГОТИН	НЕГОТИН, ТРГ СТЕВАНА МОКРАЊЦА 1	0,1028	МОКРАЊЕ	2678	0,1478
445	ОПШТИНА НЕГОТИН	НЕГОТИН, ТРГ СТЕВАНА МОКРАЊЦА 1	0,1764	МОКРАЊЕ	2901	0,3527
446	ОШ "ВЕРА РАДОСАВЉЕВИЋ" НЕГОТИН	НЕГОТИН, Ј.Ј.ЗМАЈА	1,9182	МОКРАЊЕ	122	1,9182

447	РЕПУБЛИКА СРБИЈА	БЕОГРАД, ГРАЧАНИЧКА 8	0,6882	МОКРАЊЕ	475	1,3763
448	РЕПУБЛИКА СРБИЈА	БЕОГРАД, ГРАЧАНИЧКА 8	0,1039	МОКРАЊЕ	1225	0,2078
449	РЕПУБЛИКА СРБИЈА	БЕОГРАД, ГРАЧАНИЧКА 8	1,8875	МОКРАЊЕ	2257	1,8875
450	РЕПУБЛИКА СРБИЈА	БЕОГРАД, ГРАЧАНИЧКА 8	0,1159	МОКРАЊЕ	2270	0,2318
451	СЕЛО МОКРАЊЕ	МОКРАЊЕ,	69,2599	МОКРАЊЕ	2256	69,2599
452	СЕЛО МОКРАЊЕ	МОКРАЊЕ,	0,0780	МОКРАЊЕ	2348	0,0880
453	А.Д. ЗА ПРОИЗВОЈНОСКОГ МАТЕРИЈАДЊУ ГРАЂЕВЛА "ТИМОК"НЕГОТИН	НЕГОТИН, САВЕ ДРАГОЈЕВИЋА 23	5,4797	НЕГОТИН	5959	5,4797
454	БАДРКИЋ САВА ЉУБИША	ДОЊИ МИЛАНОВ, НИКОЛЕ ПАШИЋА 38	0,0577	НЕГОТИН	11192	0,0577
455	ВАСИЉЕВИЋ ДУШАН	НЕГОТИН, 4.ЈУЛА 6	0,2000	НЕГОТИН	8595	0,2000
456	Д.П.П.К. "КРАЈИНА" ХОЛДИНГ "ТРГОВИНА И ХЛАДЉАЧА" ДОО	НЕГОТИН, КОБИШНИЧКИ ПУТ	0,3118	НЕГОТИН	7449	0,3118
457	Д.П.П.К. "КРАЈИНА" ХОЛДИНГ НЕГОТИН Д.О.О. "БИЉНА ПРОИЗВОДЊА"	НЕГОТИН, МОКРАЊСКИ ПУТ	367,9238	НЕГОТИН	2092	367,9238
458	Д.П.П.К. "КРАЈИНА" ХОЛДИНГ НЕГОТИН Д.О.О. "БИЉНА ПРОИЗВОДЊА"	НЕГОТИН, МОКРАЊСКИ ПУТ	0,0869	НЕГОТИН	9732	0,1448

459	Д.П.П.К. "КРАЈИНА" ХОЛДИНГ НЕГОТИН Д.О.О. "БИЉНА ПРОИЗВОДЊА"	НЕГОТИН, МОКРАЊСКИ ПУТ	0,0315	НЕГОТИН	9733	0,4091
460	Д.П.П.К. "КРАЈИНА" ХОЛДИНГ НЕГОТИН Д.О.О. "БИЉНА ПРОИЗВОДЊА"	НЕГОТИН, МОКРАЊСКИ ПУТ	0,4969	НЕГОТИН	10210	0,4969
461	Д.П.П.К. "КРАЈИНА" ХОЛДИНГ НЕГОТИН Д.О.О. "БИЉНА ПРОИЗВОДЊА"	НЕГОТИН, МОКРАЊСКИ ПУТ	0,2940	НЕГОТИН	11064	0,3240
462	Д.П.П.К. "КРАЈИНА" ХОЛДИНГ НЕГОТИН Д.О.О. "БИЉНА ПРОИЗВОДЊА"	НЕГОТИН, МОКРАЊСКИ ПУТ	0,5902	НЕГОТИН	11217	4,4953
463	ДОМ ЗА ДЕЦУ И ОМЛАДИНУ "СТАНКОПАУНОВИЋ"	НЕГОТИН, БАДЊЕВСКА 5	0,9132	НЕГОТИН	10386	0,9132
464	Ј.В.П. "СРБИЈАВОДЕ"	БЕОГРАД, БУЛЕВАР УМЕТНОСТИ 2/А	0,0714	НЕГОТИН	2740	0,3093
465	Ј.В.П. "СРБИЈАВОДЕ"	БЕОГРАД, БУЛЕВАР УМЕТНОСТИ 2/А	0,0542	НЕГОТИН	2848	0,4879
466	Ј.В.П. "СРБИЈАВОДЕ"	БЕОГРАД, БУЛЕВАР УМЕТНОСТИ 2/А	0,0706	НЕГОТИН	8453	0,2422
467	Ј.В.П. "СРБИЈАВОДЕ"	БЕОГРАД, БУЛЕВАР УМЕТНОСТИ 2/А	1,3239	НЕГОТИН	10314	1,3239
468	Ј.В.П. "СРБИЈАВОДЕ"	БЕОГРАД, БУЛЕВАР УМЕТНОСТИ 2/А	0,3860	НЕГОТИН	10965	0,3860

469	Ј.П. "СРБИЈАШУМЕ"	БЕОГРАД, КНЕЗА МИЛОША 55	46,5085	НЕГОТИН	10630	46,5085
470	Ј.П. ЗА КОМУНАЛНЕ ДЕЛАТНОСТИ "БАДЊЕВО"	НЕГОТИН, ДОБРОПОЉСКА 1	9,4401	НЕГОТИН	10044	9,4401
471	Ј.П. ЗА КОМУНАЛНЕ ДЕЛАТНОСТИ "БАДЊЕВО"	НЕГОТИН, ДОБРОПОЉСКА 1	0,2338	НЕГОТИН	10930	0,2338
472	ЈАВНО ПРЕДУЗЕЋЕ "ЖЕЛЕЗНИЦЕ СРБИЈЕ"	БЕОГРАД, НЕМАЋИНА 6	0,0949	НЕГОТИН	10673	0,0949
473	ЈАВНО ПРЕДУЗЕЋЕ ЗА ГРАЂЕВИНСКОЗЕМЉИШТЕОПШТИНЕ НЕГОТИН	НЕГОТИН,	0,7353	НЕГОТИН	10343	0,7353
474	ЈАВНО ПРЕДУЗЕЋЕ ЗА ГРАЂЕВИНСКОЗЕМЉИШТЕОПШТИНЕ НЕГОТИН	НЕГОТИН,	0,3014	НЕГОТИН	10954	0,3014
475	ЈАГОДИЋ ВЛАСТИМИР ЛОЗАНКА	ТРЊАНЕ,	0,0300	НЕГОТИН	11064	0,3240
476	ЈП ВЕТЕРИНАРСКА ТАНИЦА НЕГОТИН	НЕГОТИН, БАДЊЕВСКА 17	0,0528	НЕГОТИН	145	0,0528
477	ЛОВАЧКО УДРУЖЕЊЕ "ХАЈДУК ВЕЉКО" НЕГОТИН	НЕГОТИН, ЛОЛЕ РИБАРА 10	0,8040	НЕГОТИН	11262	2,5632
478	МИЈУЦИЋ ДУШАН ЈАСМИНА	НЕГОТИН, МОРАВСКА 11	0,5000	НЕГОТИН	8545	0,5000
479	МИЈУЦИЋ МАРЈАН ЧЕДОМИР	НЕГОТИН, БРАНКА РАДИЧЕВИЋА 62	0,0500	НЕГОТИН	10898	0,0500
480	МИНИСТАРСТВО ПОЉОПРИВРЕДЕ, ШУМАРСТВА И ВОДОПРИВРЕДЕ	БЕОГРАД,	443,6525	НЕГОТИН	9491	443,6525

481	МИНИСТАРСТВО ПОЉОПРИВРЕДЕ, ШУМАРСТВА И ВОДОПРИВРЕДЕ	БЕОГРАД,	0,8329	НЕГОТИН	11219	1,0862
482	МИНИСТАРСТВО ПОЉОПРИВРЕДЕ, ШУМАРСТВА И ВОДОПРИВРЕДЕ	БЕОГРАД,	0,2539	НЕГОТИН	11220	2,4263
483	МИНИСТАРСТВО ПОЉОПРИВРЕДЕ, ШУМАРСТВА И ВОДОПРИВРЕДЕ	БЕОГРАД,	0,1469	НЕГОТИН	11221	2,1588
484	МИНИСТАРСТВО ПОЉОПРИВРЕДЕ, ШУМАРСТВА И ВОДОПРИВРЕДЕ	БЕОГРАД,	0,8173	НЕГОТИН	11222	2,1585
485	МИНИСТАРСТВО ПОЉОПРИВРЕДЕ, ШУМАРСТВА И ВОДОПРИВРЕДЕ	БЕОГРАД,	0,3349	НЕГОТИН	11223	0,3482
486	ЊАГОЈЕВИЋ ВОЈИСЛАВ КАТАРИНА	БУКОВЧЕ, ДИМИТРИЈА БЕЛИВАКИЋА 35	0,0972	НЕГОТИН	9290	0,0972
487	ОПШТИНА НЕГОТИН	НЕГОТИН, ТРГ СТЕВАНА МОКРАЊЦА 1	1,5845	НЕГОТИН	10310	1,5845
488	ОПШТИНА НЕГОТИН	НЕГОТИН, ТРГ СТЕВАНА МОКРАЊЦА 1	2,2273	НЕГОТИН	10939	2,2273
489	ПОЉОПРИВРЕДНА ШКОЛА "РАЈКО БОСНИЋ"	НЕГОТИН,	32,5129	НЕГОТИН	2091	32,5129
490	ПОЉОПРИВРЕДНА ШКОЛА "РАЈКО БОСНИЋ"	НЕГОТИН,	2,4496	НЕГОТИН	11285	2,4530

491	ПОЉОПРИВРЕДНА ШКОЛА "РАЈКО БОСНИЋ"	НЕГОТИН,	1,4989	НЕГОТИН	11286	2,9113
492	ПОЉОПРИВРЕДНА ШКОЛА "РАЈКО БОСНИЋ"	НЕГОТИН,	13,7465	НЕГОТИН	11287	20,2265
493	ПОЉОПРИВРЕДНА ШКОЛА "РАЈКО БОСНИЋ"	НЕГОТИН,	8,4814	НЕГОТИН	11288	8,7014
494	ПОЉОПРИВРЕДНА ШКОЛА "РАЈКО БОСНИЋ"	НЕГОТИН,	6,5560	НЕГОТИН	11289	6,5778
495	ПОЉОПРИВРЕДНА ШКОЛА "РАЈКО БОСНИЋ"	НЕГОТИН,	9,5985	НЕГОТИН	11290	9,7186
496	ПРИВРЕДНО ДРУШТВО "ХИДРОЕЛЕКТРАНЕ ЂЕРДАП" Д.О.О.	КЛАДОВО, КРАЉА ПЕТРА 1	0,3800	НЕГОТИН	7331	0,3800
497	РЕПУБЛИКА СРБИЈА	БЕОГРАД, ГРАЧАНИЧКА 8	3,3613	НЕГОТИН	6937	3,3613
498	Д.П.П.К. "КРАЈИНА" ХОЛДИНГ НЕГОТИН Д.О.О. "БИЉНА ПРОИЗВОДЊА"	НЕГОТИН, МОКРАЊСКИ ПУТ	0,6170	ПЛАВНА	163	3,7021
499	Д.П.П.К. "КРАЈИНА" ХОЛДИНГ НЕГОТИН Д.О.О. "БИЉНА ПРОИЗВОДЊА"	НЕГОТИН, МОКРАЊСКИ ПУТ	0,0590	ПЛАВНА	364	1,4156
500	Д.П.П.К. "КРАЈИНА" ХОЛДИНГ НЕГОТИН Д.О.О. "БИЉНА ПРОИЗВОДЊА"	НЕГОТИН, МОКРАЊСКИ ПУТ	0,2656	ПЛАВНА	634	0,5312

501	Д.П.П.К. "КРАЈИНА" ХОЛДИНГ НЕГОТИН Д.О.О. "БИЉНА ПРОИЗВОДЊА"	НЕГОТИН, МОКРАЊСКИ ПУТ	0,3601	ПЛАВНА	648	0,7202
502	Д.П.П.К. "КРАЈИНА" ХОЛДИНГ НЕГОТИН Д.О.О. "БИЉНА ПРОИЗВОДЊА"	НЕГОТИН, МОКРАЊСКИ ПУТ	0,1363	ПЛАВНА	834	0,3270
503	Д.П.П.К. "КРАЈИНА" ХОЛДИНГ НЕГОТИН Д.О.О. "БИЉНА ПРОИЗВОДЊА"	НЕГОТИН, МОКРАЊСКИ ПУТ	186,9015	ПЛАВНА	1074	186,9015
504	Д.П.П.К. "КРАЈИНА" ХОЛДИНГ НЕГОТИН Д.О.О. "БИЉНА ПРОИЗВОДЊА"	НЕГОТИН, МОКРАЊСКИ ПУТ	0,4535	ПЛАВНА	1274	2,0160
505	Д.П.П.К. "КРАЈИНА" ХОЛДИНГ НЕГОТИН Д.О.О. "БИЉНА ПРОИЗВОДЊА"	НЕГОТИН, МОКРАЊСКИ ПУТ	0,3088	ПЛАВНА	1298	0,6175
506	Д.П.П.К. "КРАЈИНА" ХОЛДИНГ НЕГОТИН Д.О.О. "БИЉНА ПРОИЗВОДЊА"	НЕГОТИН, МОКРАЊСКИ ПУТ	0,9462	ПЛАВНА	1330	1,8324
507	Д.П.П.К. "КРАЈИНА" ХОЛДИНГ НЕГОТИН Д.О.О. "БИЉНА ПРОИЗВОДЊА"	НЕГОТИН, МОКРАЊСКИ ПУТ	0,2000	ПЛАВНА	1331	0,7775
508	Д.П.П.К. "КРАЈИНА" ХОЛДИНГ НЕГОТИН Д.О.О. "БИЉНА ПРОИЗВОДЊА"	НЕГОТИН, МОКРАЊСКИ ПУТ	0,5920	ПЛАВНА	1332	1,1839
509	Д.П.П.К. "КРАЈИНА" ХОЛДИНГ НЕГОТИН Д.О.О. "БИЉНА ПРОИЗВОДЊА"	НЕГОТИН, МОКРАЊСКИ ПУТ	17,5934	ПЛАВНА	1334	23,6548

510	Д.П.П.К. "КРАЈИНА" ХОЛДИНГ НЕГОТИН Д.О.О. "БИЉНА ПРОИЗВОДЊА"	НЕГОТИН, МОКРАЊСКИ ПУТ	0,2152	ПЛАВНА	1336	0,4303
511	Д.П.П.К. "КРАЈИНА" ХОЛДИНГ НЕГОТИН Д.О.О. "БИЉНА ПРОИЗВОДЊА"	НЕГОТИН, МОКРАЊСКИ ПУТ	0,3415	ПЛАВНА	1337	0,6829
512	Д.П.П.К. "КРАЈИНА" ХОЛДИНГ НЕГОТИН Д.О.О. "БИЉНА ПРОИЗВОДЊА"	НЕГОТИН, МОКРАЊСКИ ПУТ	0,8663	ПЛАВНА	1338	1,2663
513	Д.П.П.К. "КРАЈИНА" ХОЛДИНГ НЕГОТИН Д.О.О. "БИЉНА ПРОИЗВОДЊА"	НЕГОТИН, МОКРАЊСКИ ПУТ	0,0376	ПЛАВНА	1339	0,1206
514	Д.П.П.К. "КРАЈИНА" ХОЛДИНГ НЕГОТИН Д.О.О. "БИЉНА ПРОИЗВОДЊА"	НЕГОТИН, МОКРАЊСКИ ПУТ	0,0301	ПЛАВНА	1340	0,8020
515	Д.П.П.К. "КРАЈИНА" ХОЛДИНГ НЕГОТИН Д.О.О. "БИЉНА ПРОИЗВОДЊА"	НЕГОТИН, МОКРАЊСКИ ПУТ	0,4618	ПЛАВНА	1341	0,5658
516	Д.П.П.К. "КРАЈИНА" ХОЛДИНГ НЕГОТИН Д.О.О. "БИЉНА ПРОИЗВОДЊА"	НЕГОТИН, МОКРАЊСКИ ПУТ	1,4756	ПЛАВНА	1342	2,0784
517	Д.П.П.К. "КРАЈИНА" ХОЛДИНГ НЕГОТИН Д.О.О. "БИЉНА ПРОИЗВОДЊА"	НЕГОТИН, МОКРАЊСКИ ПУТ	0,7907	ПЛАВНА	1344	0,7907

518	Д.П.П.К. "КРАЈИНА" ХОЛДИНГ НЕГОТИН Д.О.О. "БИЉНА ПРОИЗВОДЊА"	НЕГОТИН, МОКРАЊСКИ ПУТ	0,1167	ПЛАВНА	2230	1,1830
519	Д.П.П.К. "КРАЈИНА" ХОЛДИНГ НЕГОТИН Д.О.О. "БИЉНА ПРОИЗВОДЊА"	НЕГОТИН, МОКРАЊСКИ ПУТ	0,0800	ПЛАВНА	2290	0,9696
520	Ј.П. "СРБИЈАШУМЕ"	БЕОГРАД, КНЕЗА МИЛОША 55	60,9856	ПЛАВНА	441	60,9856
521	Ј.П. "СРБИЈАШУМЕ"	БЕОГРАД, КНЕЗА МИЛОША 55	0,0248	ПЛАВНА	1286	0,1486
522	Ј.П. "СРБИЈАШУМЕ"	БЕОГРАД, КНЕЗА МИЛОША 55	8,2077	ПЛАВНА	1402	11,8660
523	ОПШТИНА НЕГОТИН	НЕГОТИН, ТРГ СТЕВАНА МОКРАЊЦА 1	5,0858	ПЛАВНА	16	5,0858
524	ОПШТИНА НЕГОТИН	НЕГОТИН, ТРГ СТЕВАНА МОКРАЊЦА 1	0,1643	ПЛАВНА	245	0,4929
525	ОПШТИНА НЕГОТИН	НЕГОТИН, ТРГ СТЕВАНА МОКРАЊЦА 1	0,0588	ПЛАВНА	1026	0,1176
526	ОПШТИНА НЕГОТИН	НЕГОТИН, ТРГ СТЕВАНА МОКРАЊЦА 1	0,1428	ПЛАВНА	1160	0,8567
527	ОПШТИНА НЕГОТИН	НЕГОТИН, ТРГ СТЕВАНА МОКРАЊЦА 1	1,4298	ПЛАВНА	1274	2,0160
528	ОПШТИНА НЕГОТИН	НЕГОТИН, ТРГ СТЕВАНА МОКРАЊЦА 1	0,0922	ПЛАВНА	1295	0,5529

529	ОПШТИНА НЕГОТИН	НЕГОТИН, ТРГ СТЕВАНА МОКРАЊЦА 1	0,1045	ПЛАВНА	1306	0,3134
530	ОПШТИНА НЕГОТИН	НЕГОТИН, ТРГ СТЕВАНА МОКРАЊЦА 1	0,8681	ПЛАВНА	1315	2,6044
531	ОПШТИНА НЕГОТИН	НЕГОТИН, ТРГ СТЕВАНА МОКРАЊЦА 1	6,0614	ПЛАВНА	1334	23,6548
532	ОПШТИНА НЕГОТИН	НЕГОТИН, ТРГ СТЕВАНА МОКРАЊЦА 1	0,1100	ПЛАВНА	1367	0,2193
533	ОПШТИНА НЕГОТИН	НЕГОТИН, ТРГ СТЕВАНА МОКРАЊЦА 1	0,4250	ПЛАВНА	1370	0,8450
534	ОПШТИНА НЕГОТИН	НЕГОТИН, ТРГ СТЕВАНА МОКРАЊЦА 1	0,2996	ПЛАВНА	1371	0,5992
535	ОПШТИНА НЕГОТИН	НЕГОТИН, ТРГ СТЕВАНА МОКРАЊЦА 1	3,6583	ПЛАВНА	1402	11,8660
536	ОПШТИНА НЕГОТИН	НЕГОТИН, ТРГ СТЕВАНА МОКРАЊЦА 1	0,0160	ПЛАВНА	1451	0,0420
537	ОПШТИНА НЕГОТИН	НЕГОТИН, ТРГ СТЕВАНА МОКРАЊЦА 1	0,2619	ПЛАВНА	1477	1,0476
538	ОШ "ХАЈДУК ВЕЉКО" ШТУБИК	ШТУБИК,	0,3993	ПЛАВНА	15	0,3993
539	РЕПУБЛИКА СРБИЈА	БЕОГРАД, ГРАЧАНИЧКА 8	0,6738	ПЛАВНА	376	3,0322
540	РЕПУБЛИКА СРБИЈА	БЕОГРАД, ГРАЧАНИЧКА 8	0,2168	ПЛАВНА	515	0,6504

541	РЕПУБЛИКА СРБИЈА	БЕОГРАД, ГРАЧАНИЧКА 8	0,5337	ПЛАВНА	1016	1,6011
542	РЕПУБЛИКА СРБИЈА	БЕОГРАД, ГРАЧАНИЧКА 8	0,0684	ПЛАВНА	1348	0,3080
543	Д.П.П.К. "КРАЈИНА" ХОЛДИНГ НЕГОТИН Д.О.О. "БИЉНА ПРОИЗВОДЊА"	НЕГОТИН, МОКРАЊСКИ ПУТ	0,1477	ПОПОВИЦА	1059	0,2953
544	Д.П.П.К. "КРАЈИНА" ХОЛДИНГ НЕГОТИН Д.О.О. "БИЉНА ПРОИЗВОДЊА"	НЕГОТИН, МОКРАЊСКИ ПУТ	4,8022	ПОПОВИЦА	1062	4,8022
545	Д.П.П.К. "КРАЈИНА" ХОЛДИНГ НЕГОТИН Д.О.О. "БИЉНА ПРОИЗВОДЊА"	НЕГОТИН, МОКРАЊСКИ ПУТ	0,3591	ПОПОВИЦА	1143	0,7182
546	Д.П.П.К. "КРАЈИНА" ХОЛДИНГ НЕГОТИН Д.О.О. "БИЉНА ПРОИЗВОДЊА"	НЕГОТИН, МОКРАЊСКИ ПУТ	0,1133	ПОПОВИЦА	1400	0,4533
547	Ј.П. "СРБИЈАШУМЕ"	БЕОГРАД, КНЕЗА МИЛОША 55	13,6210	ПОПОВИЦА	432	13,6210
548	Ј.П. "СРБИЈАШУМЕ"	БЕОГРАД, КНЕЗА МИЛОША 55	156,4733	ПОПОВИЦА	1223	163,6335
549	Ј.П. "СРБИЈАШУМЕ"	БЕОГРАД, КНЕЗА МИЛОША 55	54,3054	ПОПОВИЦА	1789	54,3054
550	МИНИСТАРСТВО ПОЉОПРИВРЕДЕ, ШУМАРСТВА И ВОДОПРИВРЕДЕ	БЕОГРАД,	0,1859	ПОПОВИЦА	868	0,3718
551	МИНИСТАРСТВО ПОЉОПРИВРЕДЕ, ШУМАРСТВА И ВОДОПРИВРЕДЕ	БЕОГРАД,	0,2660	ПОПОВИЦА	933	0,5319

552	МИНИСТАРСТВО ПОЉОПРИВРЕДЕ, ШУМАРСТВА И ВОДОПРИВРЕДЕ	БЕОГРАД,	0,2109	ПОПОВИЦА	934	0,4217
553	МИНИСТАРСТВО ПОЉОПРИВРЕДЕ, ШУМАРСТВА И ВОДОПРИВРЕДЕ	БЕОГРАД,	0,3710	ПОПОВИЦА	1160	0,7420
554	МИНИСТАРСТВО ПОЉОПРИВРЕДЕ, ШУМАРСТВА И ВОДОПРИВРЕДЕ	БЕОГРАД,	0,1982	ПОПОВИЦА	1194	0,3963
555	МИНИСТАРСТВО ПОЉОПРИВРЕДЕ, ШУМАРСТВА И ВОДОПРИВРЕДЕ	БЕОГРАД,	0,2593	ПОПОВИЦА	1196	0,3133
556	МИНИСТАРСТВО ПОЉОПРИВРЕДЕ, ШУМАРСТВА И ВОДОПРИВРЕДЕ	БЕОГРАД,	0,4263	ПОПОВИЦА	1197	0,8526
557	МИНИСТАРСТВО ПОЉОПРИВРЕДЕ, ШУМАРСТВА И ВОДОПРИВРЕДЕ	БЕОГРАД,	0,0385	ПОПОВИЦА	1198	0,0770
558	МИНИСТАРСТВО ПОЉОПРИВРЕДЕ, ШУМАРСТВА И ВОДОПРИВРЕДЕ	БЕОГРАД,	0,0781	ПОПОВИЦА	1199	0,1481
559	МИНИСТАРСТВО ПОЉОПРИВРЕДЕ, ШУМАРСТВА И ВОДОПРИВРЕДЕ	БЕОГРАД,	0,0376	ПОПОВИЦА	1201	0,0752
560	МИНИСТАРСТВО ПОЉОПРИВРЕДЕ, ШУМАРСТВА И ВОДОПРИВРЕДЕ	БЕОГРАД,	0,3586	ПОПОВИЦА	1206	0,4482

561	МИНИСТАРСТВО ПОЉОПРИВРЕДЕ, ШУМАРСТВА И ВОДОПРИВРЕДЕ	БЕОГРАД,	0,0308	ПОПОВИЦА	1209	0,2270
562	МИНИСТАРСТВО ПОЉОПРИВРЕДЕ, ШУМАРСТВА И ВОДОПРИВРЕДЕ	БЕОГРАД,	125,5801	ПОПОВИЦА	1210	125,5801
563	МИНИСТАРСТВО ПОЉОПРИВРЕДЕ, ШУМАРСТВА И ВОДОПРИВРЕДЕ	БЕОГРАД,	0,4828	ПОПОВИЦА	1266	0,6598
564	МИНИСТАРСТВО ПОЉОПРИВРЕДЕ, ШУМАРСТВА И ВОДОПРИВРЕДЕ	БЕОГРАД,	0,2462	ПОПОВИЦА	1268	0,5598
565	МИНИСТАРСТВО ПОЉОПРИВРЕДЕ, ШУМАРСТВА И ВОДОПРИВРЕДЕ	БЕОГРАД,	0,1716	ПОПОВИЦА	1292	0,2010
566	МИНИСТАРСТВО ПОЉОПРИВРЕДЕ, ШУМАРСТВА И ВОДОПРИВРЕДЕ	БЕОГРАД,	0,3124	ПОПОВИЦА	1294	0,4024
567	МИНИСТАРСТВО ПОЉОПРИВРЕДЕ, ШУМАРСТВА И ВОДОПРИВРЕДЕ	БЕОГРАД,	0,7416	ПОПОВИЦА	1303	0,8336
568	МИНИСТАРСТВО ПОЉОПРИВРЕДЕ, ШУМАРСТВА И ВОДОПРИВРЕДЕ	БЕОГРАД,	0,1124	ПОПОВИЦА	1308	0,2039
569	МИНИСТАРСТВО ПОЉОПРИВРЕДЕ, ШУМАРСТВА И ВОДОПРИВРЕДЕ	БЕОГРАД,	0,1464	ПОПОВИЦА	1310	0,1869
570	МИНИСТАРСТВО ПОЉОПРИВРЕДЕ, ШУМАРСТВА И ВОДОПРИВРЕДЕ	БЕОГРАД,	0,4118	ПОПОВИЦА	1317	0,6015
571	МИНИСТАРСТВО ПОЉОПРИВРЕДЕ, ШУМАРСТВА И ВОДОПРИВРЕДЕ	БЕОГРАД,	0,2680	ПОПОВИЦА	1318	0,3400

572	МИНИСТАРСТВО ПОЉОПРИВРЕДЕ, ШУМАРСТВА И ВОДОПРИВРЕДЕ	БЕОГРАД,	0,1285	ПОПОВИЦА	1324	0,2569
573	МИНИСТАРСТВО ПОЉОПРИВРЕДЕ, ШУМАРСТВА И ВОДОПРИВРЕДЕ	БЕОГРАД,	0,0565	ПОПОВИЦА	1325	0,1450
574	МИНИСТАРСТВО ПОЉОПРИВРЕДЕ, ШУМАРСТВА И ВОДОПРИВРЕДЕ	БЕОГРАД,	0,1832	ПОПОВИЦА	1326	0,2392
575	МИНИСТАРСТВО ПОЉОПРИВРЕДЕ, ШУМАРСТВА И ВОДОПРИВРЕДЕ	БЕОГРАД,	0,1156	ПОПОВИЦА	1327	0,3111
576	МИНИСТАРСТВО ПОЉОПРИВРЕДЕ, ШУМАРСТВА И ВОДОПРИВРЕДЕ	БЕОГРАД,	0,3625	ПОПОВИЦА	1334	0,5250
577	МИНИСТАРСТВО ПОЉОПРИВРЕДЕ, ШУМАРСТВА И ВОДОПРИВРЕДЕ	БЕОГРАД,	0,2881	ПОПОВИЦА	1337	0,5761
578	МИНИСТАРСТВО ПОЉОПРИВРЕДЕ, ШУМАРСТВА И ВОДОПРИВРЕДЕ	БЕОГРАД,	0,1600	ПОПОВИЦА	1338	0,2560
579	МИНИСТАРСТВО ПОЉОПРИВРЕДЕ, ШУМАРСТВА И ВОДОПРИВРЕДЕ	БЕОГРАД,	0,5202	ПОПОВИЦА	1339	0,6936
580	МИНИСТАРСТВО ПОЉОПРИВРЕДЕ, ШУМАРСТВА И ВОДОПРИВРЕДЕ	БЕОГРАД,	0,0518	ПОПОВИЦА	1342	0,1037
581	МИНИСТАРСТВО ПОЉОПРИВРЕДЕ, ШУМАРСТВА И ВОДОПРИВРЕДЕ	БЕОГРАД,	0,6545	ПОПОВИЦА	1346	1,3090

582	МИНИСТАРСТВО ПОЉОПРИВРЕДЕ, ШУМАРСТВА И ВОДОПРИВРЕДЕ	БЕОГРАД,	0,0790	ПОПОВИЦА	1361	0,1581
583	МИНИСТАРСТВО ПОЉОПРИВРЕДЕ, ШУМАРСТВА И ВОДОПРИВРЕДЕ	БЕОГРАД,	0,4479	ПОПОВИЦА	1362	0,8958
584	МИНИСТАРСТВО ПОЉОПРИВРЕДЕ, ШУМАРСТВА И ВОДОПРИВРЕДЕ	БЕОГРАД,	0,1752	ПОПОВИЦА	1365	0,2382
585	МИНИСТАРСТВО ПОЉОПРИВРЕДЕ, ШУМАРСТВА И ВОДОПРИВРЕДЕ	БЕОГРАД,	0,0556	ПОПОВИЦА	1372	0,4284
586	МИНИСТАРСТВО ПОЉОПРИВРЕДЕ, ШУМАРСТВА И ВОДОПРИВРЕДЕ	БЕОГРАД,	0,2000	ПОПОВИЦА	1373	0,2442
587	МИНИСТАРСТВО ПОЉОПРИВРЕДЕ, ШУМАРСТВА И ВОДОПРИВРЕДЕ	БЕОГРАД,	0,0150	ПОПОВИЦА	1375	0,1947
588	МИНИСТАРСТВО ПОЉОПРИВРЕДЕ, ШУМАРСТВА И ВОДОПРИВРЕДЕ	БЕОГРАД,	0,0994	ПОПОВИЦА	1376	0,1987
589	МИНИСТАРСТВО ПОЉОПРИВРЕДЕ, ШУМАРСТВА И ВОДОПРИВРЕДЕ	БЕОГРАД,	0,0372	ПОПОВИЦА	1387	0,5009
590	МИНИСТАРСТВО ПОЉОПРИВРЕДЕ, ШУМАРСТВА И ВОДОПРИВРЕДЕ	БЕОГРАД,	0,2152	ПОПОВИЦА	1393	0,2872
591	МИНИСТАРСТВО ПОЉОПРИВРЕДЕ, ШУМАРСТВА И ВОДОПРИВРЕДЕ	БЕОГРАД,	0,2014	ПОПОВИЦА	1403	0,9820

592	МИНИСТАРСТВО ПОЉОПРИВРЕДЕ, ШУМАРСТВА И ВОДОПРИВРЕДЕ	БЕОГРАД,	0,0966	ПОПОВИЦА	1408	0,3166
593	МИНИСТАРСТВО ПОЉОПРИВРЕДЕ, ШУМАРСТВА И ВОДОПРИВРЕДЕ	БЕОГРАД,	0,0900	ПОПОВИЦА	1412	0,1799
594	МИНИСТАРСТВО ПОЉОПРИВРЕДЕ, ШУМАРСТВА И ВОДОПРИВРЕДЕ	БЕОГРАД,	0,7415	ПОПОВИЦА	1418	1,4830
595	МИНИСТАРСТВО ПОЉОПРИВРЕДЕ, ШУМАРСТВА И ВОДОПРИВРЕДЕ	БЕОГРАД,	0,2122	ПОПОВИЦА	1443	0,4244
596	МИНИСТАРСТВО ПОЉОПРИВРЕДЕ, ШУМАРСТВА И ВОДОПРИВРЕДЕ	БЕОГРАД,	0,9504	ПОПОВИЦА	1453	1,0032
597	МИНИСТАРСТВО ПОЉОПРИВРЕДЕ, ШУМАРСТВА И ВОДОПРИВРЕДЕ	БЕОГРАД,	0,7435	ПОПОВИЦА	1483	0,8735
598	МИНИСТАРСТВО ПОЉОПРИВРЕДЕ, ШУМАРСТВА И ВОДОПРИВРЕДЕ	БЕОГРАД,	0,0370	ПОПОВИЦА	1525	0,2284
599	МИНИСТАРСТВО ПОЉОПРИВРЕДЕ, ШУМАРСТВА И ВОДОПРИВРЕДЕ	БЕОГРАД,	0,1530	ПОПОВИЦА	1526	0,8858
600	МИНИСТАРСТВО ПОЉОПРИВРЕДЕ, ШУМАРСТВА И ВОДОПРИВРЕДЕ	БЕОГРАД,	0,0314	ПОПОВИЦА	1527	0,0628
601	МИНИСТАРСТВО ПОЉОПРИВРЕДЕ, ШУМАРСТВА И ВОДОПРИВРЕДЕ	БЕОГРАД,	0,2227	ПОПОВИЦА	1528	0,3227
602	МИНИСТАРСТВО ПОЉОПРИВРЕДЕ, ШУМАРСТВА И ВОДОПРИВРЕДЕ	БЕОГРАД,	0,1112	ПОПОВИЦА	1529	0,2223

603	МИНИСТАРСТВО ПОЉОПРИВРЕДЕ, ШУМАРСТВА И ВОДОПРИВРЕДЕ	БЕОГРАД,	0,0808	ПОПОВИЦА	1531	0,1615
604	МИНИСТАРСТВО ПОЉОПРИВРЕДЕ, ШУМАРСТВА И ВОДОПРИВРЕДЕ	БЕОГРАД,	0,0748	ПОПОВИЦА	1606	0,1496
605	МИНИСТАРСТВО ПОЉОПРИВРЕДЕ, ШУМАРСТВА И ВОДОПРИВРЕДЕ	БЕОГРАД,	0,1861	ПОПОВИЦА	1636	0,3721
606	МИНИСТАРСТВО ПОЉОПРИВРЕДЕ, ШУМАРСТВА И ВОДОПРИВРЕДЕ	БЕОГРАД,	0,2793	ПОПОВИЦА	1647	0,5586
607	МИНИСТАРСТВО ПОЉОПРИВРЕДЕ, ШУМАРСТВА И ВОДОПРИВРЕДЕ	БЕОГРАД,	0,0678	ПОПОВИЦА	1649	0,1357
608	МИНИСТАРСТВО ПОЉОПРИВРЕДЕ, ШУМАРСТВА И ВОДОПРИВРЕДЕ	БЕОГРАД,	0,1506	ПОПОВИЦА	1652	0,2266
609	МИНИСТАРСТВО ПОЉОПРИВРЕДЕ, ШУМАРСТВА И ВОДОПРИВРЕДЕ	БЕОГРАД,	0,2153	ПОПОВИЦА	1660	0,2883
610	МИНИСТАРСТВО ПОЉОПРИВРЕДЕ, ШУМАРСТВА И ВОДОПРИВРЕДЕ	БЕОГРАД,	0,0398	ПОПОВИЦА	1662	0,4579
611	МИНИСТАРСТВО ПОЉОПРИВРЕДЕ, ШУМАРСТВА И ВОДОПРИВРЕДЕ	БЕОГРАД,	0,1698	ПОПОВИЦА	1825	0,2647
612	ОПШТИНА НЕГОТИН	НЕГОТИН, ТРГ СТЕВАНА МОКРАЊЦА 1	0,0852	ПОПОВИЦА	402	0,4258

613	ОПШТИНА НЕГОТИН	НЕГОТИН, ТРГ СТЕВАНА МОКРАЊЦА 1	0,0822	ПОПОВИЦА	421	0,1643
614	ОПШТИНА НЕГОТИН	НЕГОТИН, ТРГ СТЕВАНА МОКРАЊЦА 1	10,1286	ПОПОВИЦА	965	10,1286
615	ОПШТИНА НЕГОТИН	НЕГОТИН, ТРГ СТЕВАНА МОКРАЊЦА 1	0,3410	ПОПОВИЦА	1016	0,6819
616	ОПШТИНА НЕГОТИН	НЕГОТИН, ТРГ СТЕВАНА МОКРАЊЦА 1	0,2527	ПОПОВИЦА	1094	0,5053
617	ОПШТИНА НЕГОТИН	НЕГОТИН, ТРГ СТЕВАНА МОКРАЊЦА 1	0,0281	ПОПОВИЦА	1112	0,0562
618	ОПШТИНА НЕГОТИН	НЕГОТИН, ТРГ СТЕВАНА МОКРАЊЦА 1	0,0629	ПОПОВИЦА	1154	0,1887
619	ОПШТИНА НЕГОТИН	НЕГОТИН, ТРГ СТЕВАНА МОКРАЊЦА 1	0,1113	ПОПОВИЦА	1249	0,3338
620	ОПШТИНА НЕГОТИН	НЕГОТИН, ТРГ СТЕВАНА МОКРАЊЦА 1	0,0659	ПОПОВИЦА	1256	0,1318
621	ОПШТИНА НЕГОТИН	НЕГОТИН, ТРГ СТЕВАНА МОКРАЊЦА 1	0,0469	ПОПОВИЦА	1270	0,1874
622	ОПШТИНА НЕГОТИН	НЕГОТИН, ТРГ СТЕВАНА МОКРАЊЦА 1	0,0842	ПОПОВИЦА	1272	0,3369
623	ОПШТИНА НЕГОТИН	НЕГОТИН, ТРГ СТЕВАНА МОКРАЊЦА 1	0,1524	ПОПОВИЦА	1323	0,3047
624	ОПШТИНА НЕГОТИН	НЕГОТИН, ТРГ СТЕВАНА МОКРАЊЦА 1	0,1264	ПОПОВИЦА	1415	0,2528
625	ОПШТИНА НЕГОТИН	НЕГОТИН, ТРГ СТЕВАНА МОКРАЊЦА 1	0,2532	ПОПОВИЦА	1417	0,3588

626	ОПШТИНА НЕГОТИН	НЕГОТИН, ТРГ СТЕВАНА МОКРАЊЦА 1	0,1000	ПОПОВИЦА	1528	0,3227
627	ОПШТИНА НЕГОТИН	НЕГОТИН, ТРГ СТЕВАНА МОКРАЊЦА 1	0,4475	ПОПОВИЦА	1584	0,8950
628	РЕПУБЛИКА СРБИЈА	БЕОГРАД, ГРАЧАНИЧКА 8	2,5204	ПОПОВИЦА	189	2,5204
629	РЕПУБЛИКА СРБИЈА	БЕОГРАД, ГРАЧАНИЧКА 8	0,1021	ПОПОВИЦА	317	0,2041
630	РЕПУБЛИКА СРБИЈА	БЕОГРАД, ГРАЧАНИЧКА 8	0,0562	ПОПОВИЦА	889	0,1123
631	СЕЛО ПОПОВИЦА	ПОПОВИЦА,	21,0746	ПОПОВИЦА	1222	21,0746
632	СЕЛО ПОПОВИЦА	ПОПОВИЦА,	7,1602	ПОПОВИЦА	1223	163,6335
633	СЕЛО ПОПОВИЦА	ПОПОВИЦА,	0,3984	ПОПОВИЦА	1664	0,7968
634	А.Д. ЗА ПРОИЗВОЈНСКОГ МАТЕРИЈАДЊУ ГРАЂЕВЛА "ТИМОК"НЕГОТИН	НЕГОТИН, САВЕ ДРАГОЈЕВИЋА 23	3,3215	ПРАХОВО	1583	3,3215
635	А.Д. ЗА ПРОИЗВОЈНСКОГ МАТЕРИЈАДЊУ ГРАЂЕВЛА "ТИМОК"НЕГОТИН	НЕГОТИН, САВЕ ДРАГОЈЕВИЋА 23	0,0404	ПРАХОВО	1584	0,0808
636	А.Д. ЗА ПРОИЗВОЈНСКОГ МАТЕРИЈАДЊУ ГРАЂЕВЛА "ТИМОК"НЕГОТИН	НЕГОТИН, САВЕ ДРАГОЈЕВИЋА 23	0,0358	ПРАХОВО	1585	0,0717
637	А.Д. ЗА ПРОИЗВОЈНСКОГ МАТЕРИЈАДЊУ ГРАЂЕВЛА "ТИМОК"НЕГОТИН	НЕГОТИН, САВЕ ДРАГОЈЕВИЋА 23	0,5822	ПРАХОВО	1586	0,5822
638	Д.П.П.К. "КРАЈИНА" ХОЛДИНГ НЕГОТИН Д.О.О. "БИЉНА ПРОИЗВОДЊА"	НЕГОТИН, МОКРАЊСКИ ПУТ	0,5347	ПРАХОВО	448	0,5347
639	Д.П.П.К. "КРАЈИНА" ХОЛДИНГ НЕГОТИН Д.О.О. "БИЉНА ПРОИЗВОДЊА"	НЕГОТИН, МОКРАЊСКИ ПУТ	0,0843	ПРАХОВО	1345	0,2477

640	ДОБРО СЕЛА ПРАХОВО	ПРАХОВО,	3,8380	ПРАХОВО	1204	3,8380
641	КРАЦАНОВИЋ МАРИН ЈОСИФ	ПРАХОВО,	0,0125	ПРАХОВО	1488	0,0175
642	МЕСНА ЗАЈЕДНИЦА ПРАХОВО	ПРАХОВО,	0,6446	ПРАХОВО	451	0,6446
643	ОПШТИНА НЕГОТИН	НЕГОТИН, ТРГ СТЕВАНА МОКРАЊЦА 1	4,2937	ПРАХОВО	446	4,2937
644	ОШ "ПАВЛЕ ИЛИЋВЕЉКО"	ПРАХОВО,	0,6414	ПРАХОВО	943	0,6414
645	ПРИВРЕДНО ДРУШТВО "ХИДРОЕЛЕКТРАНЕ ЂЕРДАП" Д.О.О.	КЛАДОВО, КРАЉА ПЕТРА 1	16,1559	ПРАХОВО	460	16,1559
646	ХОЛДИНГ "ИХП-ПРАХОВО" АД ПРАХОВО	ПРАХОВО,	1,1602	ПРАХОВО	1487	1,1602
647	ВОДОПРИВРЕДНО ХИДРОГРАЂЕВИНСКО ДРУШТВЕНО ПРДУЗЕЋЕ НА АКЦИЈЕ	НЕГОТИН, БАДЊЕВСКИ ПУТ ББ	0,0323	РАДУЈЕВАЦ	3154	0,0323
648	Д.П.П.К. "КРАЈИНА" ХОЛДИНГ НЕГОТИН Д.О.О. "БИЉНА ПРОИЗВОДЊА"	НЕГОТИН, МОКРАЊСКИ ПУТ	30,6174	РАДУЈЕВАЦ	2083	30,6174
649	Д.П.П.К. "КРАЈИНА" ХОЛДИНГ НЕГОТИН Д.О.О. "БИЉНА ПРОИЗВОДЊА"	НЕГОТИН, МОКРАЊСКИ ПУТ	0,0729	РАДУЈЕВАЦ	2652	0,2915
650	Д.П.П.К. "КРАЈИНА" ХОЛДИНГ НЕГОТИН Д.О.О. "БИЉНА ПРОИЗВОДЊА"	НЕГОТИН, МОКРАЊСКИ ПУТ	10,9312	РАДУЈЕВАЦ	2653	10,9312
651	ЗЕМЉОРЉДНИЧКА ЗАДРУГА "РАДУЈЕВАЦ"	РАДУЈЕВАЦ,	32,8904	РАДУЈЕВАЦ	1454	32,8904

652	Ј.В.П. "СРБИЈАВОДЕ"	БЕОГРАД, БУЛЕВАР УМЕТНОСТИ 2/А	1,4315	РАДУЈЕВАЦ	609	1,4315
653	МЕСНА ЗАЈЕДНИЦА РАДУЈЕВАЦ	РАДУЈЕВАЦ,	0,9724	РАДУЈЕВАЦ	1123	0,9724
654	МИНИСТАРСТВО ОДБРАНЕ РЕПУБЛИКЕСРБИЈЕ	БЕОГРАД, БАЛКАНСКА 53	0,5933	РАДУЈЕВАЦ	1120	0,5933
655	ОПШТИНА НЕГОТИН	НЕГОТИН, ТРГ СТЕВАНА МОКРАЊЦА 1	1,2463	РАДУЈЕВАЦ	608	1,2463
656	ОПШТИНА НЕГОТИН	НЕГОТИН, ТРГ СТЕВАНА МОКРАЊЦА 1	0,9548	РАДУЈЕВАЦ	1124	0,9548
657	ОШ "ПАВЛЕ ИЛИЋВЕЉКО"	ПРАХОВО,	1,1618	РАДУЈЕВАЦ	606	1,1618
658	ПРИВРЕДНО ДРУШТВО "ХИДРОЕЛЕКТРАНЕ ЋЕРДАП" Д.О.О.	КЛАДОВО, КРАЉА ПЕТРА 1	0,1457	РАДУЈЕВАЦ	1415	0,1457
659	ПРИВРЕДНО ДРУШТВО "ХИДРОЕЛЕКТРАНЕ ЋЕРДАП" Д.О.О.	КЛАДОВО, КРАЉА ПЕТРА 1	0,0163	РАДУЈЕВАЦ	1978	0,0326
660	СЕЛО РАДУЈЕВАЦ	РАДУЈЕВАЦ,	3,2267	РАДУЈЕВАЦ	1513	3,2267
661	Д.П.П.К. "КРАЈИНА" ХОЛДИНГ НЕГОТИН Д.О.О. "БИЉНА ПРОИЗВОДЊА"	НЕГОТИН, МОКРАЊСКИ ПУТ	0,0690	РАЈАЦ	347	0,2758
662	Д.П.П.К. "КРАЈИНА" ХОЛДИНГ НЕГОТИН Д.О.О. "БИЉНА ПРОИЗВОДЊА"	НЕГОТИН, МОКРАЊСКИ ПУТ	0,1149	РАЈАЦ	566	0,2297

663	Д.П.П.К. "КРАЈИНА" ХОЛДИНГ НЕГОТИН Д.О.О. "БИЉНА ПРОИЗВОДЊА"	НЕГОТИН, МОКРАЊСКИ ПУТ	0,2848	РАЈАЦ	748	0,4272
664	Д.П.П.К. "КРАЈИНА" ХОЛДИНГ НЕГОТИН Д.О.О. "БИЉНА ПРОИЗВОДЊА"	НЕГОТИН, МОКРАЊСКИ ПУТ	0,1216	РАЈАЦ	823	0,2432
665	Д.П.П.К. "КРАЈИНА" ХОЛДИНГ НЕГОТИН Д.О.О. "БИЉНА ПРОИЗВОДЊА"	НЕГОТИН, МОКРАЊСКИ ПУТ	1,0095	РАЈАЦ	843	4,5078
666	Д.П.П.К. "КРАЈИНА" ХОЛДИНГ НЕГОТИН Д.О.О. "БИЉНА ПРОИЗВОДЊА"	НЕГОТИН, МОКРАЊСКИ ПУТ	0,1156	РАЈАЦ	918	0,2311
667	Д.П.П.К. "КРАЈИНА" ХОЛДИНГ НЕГОТИН Д.О.О. "БИЉНА ПРОИЗВОДЊА"	НЕГОТИН, МОКРАЊСКИ ПУТ	0,1401	РАЈАЦ	958	0,2802
668	Д.П.П.К. "КРАЈИНА" ХОЛДИНГ НЕГОТИН Д.О.О. "БИЉНА ПРОИЗВОДЊА"	НЕГОТИН, МОКРАЊСКИ ПУТ	0,1090	РАЈАЦ	973	0,2179
669	Д.П.П.К. "КРАЈИНА" ХОЛДИНГ НЕГОТИН Д.О.О. "БИЉНА ПРОИЗВОДЊА"	НЕГОТИН, МОКРАЊСКИ ПУТ	0,0374	РАЈАЦ	994	0,0748
670	Д.П.П.К. "КРАЈИНА" ХОЛДИНГ НЕГОТИН Д.О.О. "БИЉНА ПРОИЗВОДЊА"	НЕГОТИН, МОКРАЊСКИ ПУТ	0,0012	РАЈАЦ	995	0,0024
671	Д.П.П.К. "КРАЈИНА" ХОЛДИНГ НЕГОТИН Д.О.О. "БИЉНА ПРОИЗВОДЊА"	НЕГОТИН, МОКРАЊСКИ ПУТ	0,1100	РАЈАЦ	1034	0,2199

672	Д.П.П.К. "КРАЈИНА" ХОЛДИНГ НЕГОТИН Д.О.О. "БИЉНА ПРОИЗВОДЊА"	НЕГОТИН, МОКРАЊСКИ ПУТ	0,0096	РАЈАЦ	1046	0,0192
673	Д.П.П.К. "КРАЈИНА" ХОЛДИНГ НЕГОТИН Д.О.О. "БИЉНА ПРОИЗВОДЊА"	НЕГОТИН, МОКРАЊСКИ ПУТ	0,3689	РАЈАЦ	1055	0,7378
674	Д.П.П.К. "КРАЈИНА" ХОЛДИНГ НЕГОТИН Д.О.О. "БИЉНА ПРОИЗВОДЊА"	НЕГОТИН, МОКРАЊСКИ ПУТ	0,0919	РАЈАЦ	1057	0,1837
675	Д.П.П.К. "КРАЈИНА" ХОЛДИНГ НЕГОТИН Д.О.О. "БИЉНА ПРОИЗВОДЊА"	НЕГОТИН, МОКРАЊСКИ ПУТ	0,0555	РАЈАЦ	1127	0,2218
676	Д.П.П.К. "КРАЈИНА" ХОЛДИНГ НЕГОТИН Д.О.О. "БИЉНА ПРОИЗВОДЊА"	НЕГОТИН, МОКРАЊСКИ ПУТ	0,0038	РАЈАЦ	1130	0,0225
677	Д.П.П.К. "КРАЈИНА" ХОЛДИНГ НЕГОТИН Д.О.О. "БИЉНА ПРОИЗВОДЊА"	НЕГОТИН, МОКРАЊСКИ ПУТ	0,0448	РАЈАЦ	1135	0,1345
678	Д.П.П.К. "КРАЈИНА" ХОЛДИНГ НЕГОТИН Д.О.О. "БИЉНА ПРОИЗВОДЊА"	НЕГОТИН, МОКРАЊСКИ ПУТ	0,0448	РАЈАЦ	1141	0,1789
679	Д.П.П.К. "КРАЈИНА" ХОЛДИНГ НЕГОТИН Д.О.О. "БИЉНА ПРОИЗВОДЊА"	НЕГОТИН, МОКРАЊСКИ ПУТ	0,9633	РАЈАЦ	1159	1,0514

680	Д.П.П.К. "КРАЈИНА" ХОЛДИНГ НЕГОТИН Д.О.О. "БИЉНА ПРОИЗВОДЊА"	НЕГОТИН, МОКРАЊСКИ ПУТ	0,1374	РАЈАЦ	1162	0,4122
681	Ј.П. "СРБИЈАШУМЕ"	БЕОГРАД, КНЕЗА МИЛОША 55	1,1830	РАЈАЦ	553	1,1830
682	ЈАВНО ПРЕДУЗЕЋЕ "ЖЕЛЕЗНИЦЕ СРБИЈЕ"	БЕОГРАД, НЕМАЊИНА 6	2,3891	РАЈАЦ	254	2,3891
683	МЕСНА ЗАЈЕДНИЦА РАЈАЦ	РАЈАЦ,	0,0760	РАЈАЦ	812	0,0760
684	МИНИСТАРСТВО ПОЉОПРИВРЕДЕ, ШУМАРСТВА И ВОДОПРИВРЕДЕ	БЕОГРАД,	70,3665	РАЈАЦ	558	70,3665
685	МИНИСТАРСТВО ПОЉОПРИВРЕДЕ, ШУМАРСТВА И ВОДОПРИВРЕДЕ	БЕОГРАД,	19,1148	РАЈАЦ	1111	19,1248
686	МИНИСТАРСТВО ПОЉОПРИВРЕДЕ, ШУМАРСТВА И ВОДОПРИВРЕДЕ	БЕОГРАД,	9,1767	РАЈАЦ	1229	9,1767
687	ОПШТИНА НЕГОТИН	НЕГОТИН, ТРГ СТЕВАНА МОКРАЊЦА 1	35,7537	РАЈАЦ	130	35,7537
688	ОПШТИНА НЕГОТИН	НЕГОТИН, ТРГ СТЕВАНА МОКРАЊЦА 1	0,0679	РАЈАЦ	472	0,1357
689	ОПШТИНА НЕГОТИН	НЕГОТИН, ТРГ СТЕВАНА МОКРАЊЦА 1	0,2538	РАЈАЦ	528	1,0151
690	ОПШТИНА НЕГОТИН	НЕГОТИН, ТРГ СТЕВАНА МОКРАЊЦА 1	0,1573	РАЈАЦ	778	0,3146

691	ОПШТИНА НЕГОТИН	НЕГОТИН, ТРГ СТЕВАНА МОКРАЊЦА 1	0,0300	РАЈАЦ	929	0,1900
692	ОПШТИНА НЕГОТИН	НЕГОТИН, ТРГ СТЕВАНА МОКРАЊЦА 1	0,0191	РАЈАЦ	952	0,1143
693	ОПШТИНА НЕГОТИН	НЕГОТИН, ТРГ СТЕВАНА МОКРАЊЦА 1	0,0760	РАЈАЦ	963	0,5919
694	ОПШТИНА НЕГОТИН	НЕГОТИН, ТРГ СТЕВАНА МОКРАЊЦА 1	0,0652	РАЈАЦ	978	0,1303
695	ОПШТИНА НЕГОТИН	НЕГОТИН, ТРГ СТЕВАНА МОКРАЊЦА 1	0,0115	РАЈАЦ	983	0,0345
696	ОПШТИНА НЕГОТИН	НЕГОТИН, ТРГ СТЕВАНА МОКРАЊЦА 1	0,0170	РАЈАЦ	984	0,1014
697	ОПШТИНА НЕГОТИН	НЕГОТИН, ТРГ СТЕВАНА МОКРАЊЦА 1	0,1100	РАЈАЦ	1034	0,2199
698	ОПШТИНА НЕГОТИН	НЕГОТИН, ТРГ СТЕВАНА МОКРАЊЦА 1	0,0579	РАЈАЦ	1054	0,1158
699	ОПШТИНА НЕГОТИН	НЕГОТИН, ТРГ СТЕВАНА МОКРАЊЦА 1	0,0918	РАЈАЦ	1057	0,1837
700	ОПШТИНА НЕГОТИН	НЕГОТИН, ТРГ СТЕВАНА МОКРАЊЦА 1	0,0108	РАЈАЦ	1096	0,0650
701	ОПШТИНА НЕГОТИН	НЕГОТИН, ТРГ СТЕВАНА МОКРАЊЦА 1	0,0632	РАЈАЦ	1101	0,1011
702	ОПШТИНА НЕГОТИН	НЕГОТИН, ТРГ СТЕВАНА МОКРАЊЦА 1	0,0012	РАЈАЦ	1103	0,0020

703	ОПШТИНА НЕГОТИН	НЕГОТИН, ТРГ СТЕВАНА МОКРАЊЦА 1	0,0110	РАЈАЦ	1128	0,0440
704	ОПШТИНА НЕГОТИН	НЕГОТИН, ТРГ СТЕВАНА МОКРАЊЦА 1	0,0250	РАЈАЦ	1129	0,0500
705	ОПШТИНА НЕГОТИН	НЕГОТИН, ТРГ СТЕВАНА МОКРАЊЦА 1	0,0038	РАЈАЦ	1130	0,0225
706	ОПШТИНА НЕГОТИН	НЕГОТИН, ТРГ СТЕВАНА МОКРАЊЦА 1	0,1341	РАЈАЦ	1141	0,1789
707	ОПШТИНА НЕГОТИН	НЕГОТИН, ТРГ СТЕВАНА МОКРАЊЦА 1	0,0456	РАЈАЦ	1161	0,1156
708	ОПШТИНА НЕГОТИН	НЕГОТИН, ТРГ СТЕВАНА МОКРАЊЦА 1	0,0053	РАЈАЦ	1173	0,0106
709	ОШ "МОМЧИЛО РАНКОВИЋ" РАЈАЦ	РАЈАЦ,	0,3820	РАЈАЦ	156	0,3820
710	РЕПУБЛИКА СРБИЈА	БЕОГРАД, ГРАЧАНИЧКА 8	0,3651	РАЈАЦ	103	0,7301
711	СЕЛО РАЈАЦ	РАЈАЦ,	40,9812	РАЈАЦ	866	40,9812
712	СЕЛО РАЈАЦ	РАЈАЦ,	20,4760	РАЈАЦ	932	21,0966
713	СЕЛО РАЈАЦ	РАЈАЦ,	0,3096	РАЈАЦ	1049	0,4461
714	СЕЛО РАЈАЦ	РАЈАЦ,	0,0177	РАЈАЦ	1100	0,0353
715	СЕЛО РАЈАЦ	РАЈАЦ,	0,1109	РАЈАЦ	1123	0,2217
716	СЕЛО РАЈАЦ	РАЈАЦ,	0,0889	РАЈАЦ	1168	0,1777
717	Д.П.П.К. "КРАЈИНА" ХОЛДИНГ НЕГОТИН Д.О.О. "БИЉНА ПРОИЗВОДЊА"	НЕГОТИН, МОКРАЊСКИ ПУТ	0,0004	РЕЧКА	265	0,0227
718	Д.П.П.К. "КРАЈИНА" ХОЛДИНГ НЕГОТИН Д.О.О. "БИЉНА ПРОИЗВОДЊА"	НЕГОТИН, МОКРАЊСКИ ПУТ	156,2668	РЕЧКА	1000	156,2668

719	Д.П.П.К. "КРАЈИНА" ХОЛДИНГ НЕГОТИН Д.О.О. "БИЉНА ПРОИЗВОДЊА"	НЕГОТИН, МОКРАЊСКИ ПУТ	0,0583	РЕЧКА	1048	0,2330
720	Д.П.П.К. "КРАЈИНА" ХОЛДИНГ НЕГОТИН Д.О.О. "БИЉНА ПРОИЗВОДЊА"	НЕГОТИН, МОКРАЊСКИ ПУТ	0,0411	РЕЧКА	1152	0,0821
721	Д.П.П.К. "КРАЈИНА" ХОЛДИНГ НЕГОТИН Д.О.О. "БИЉНА ПРОИЗВОДЊА"	НЕГОТИН, МОКРАЊСКИ ПУТ	0,1741	РЕЧКА	1165	0,4050
722	Д.П.П.К. "КРАЈИНА" ХОЛДИНГ НЕГОТИН Д.О.О. "БИЉНА ПРОИЗВОДЊА"	НЕГОТИН, МОКРАЊСКИ ПУТ	0,4031	РЕЧКА	1177	0,6047
723	Д.П.П.К. "КРАЈИНА" ХОЛДИНГ НЕГОТИН Д.О.О. "БИЉНА ПРОИЗВОДЊА"	НЕГОТИН, МОКРАЊСКИ ПУТ	0,1080	РЕЧКА	1181	0,2159
724	Д.П.П.К. "КРАЈИНА" ХОЛДИНГ НЕГОТИН Д.О.О. "БИЉНА ПРОИЗВОДЊА"	НЕГОТИН, МОКРАЊСКИ ПУТ	0,3769	РЕЧКА	1183	0,7538
725	Д.П.П.К. "КРАЈИНА" ХОЛДИНГ НЕГОТИН Д.О.О. "БИЉНА ПРОИЗВОДЊА"	НЕГОТИН, МОКРАЊСКИ ПУТ	0,9659	РЕЧКА	1189	1,9318
726	Д.П.П.К. "КРАЈИНА" ХОЛДИНГ НЕГОТИН Д.О.О. "БИЉНА ПРОИЗВОДЊА"	НЕГОТИН, МОКРАЊСКИ ПУТ	0,1040	РЕЧКА	1193	0,1560
727	Д.П.П.К. "КРАЈИНА" ХОЛДИНГ НЕГОТИН Д.О.О. "БИЉНА ПРОИЗВОДЊА"	НЕГОТИН, МОКРАЊСКИ ПУТ	0,2477	РЕЧКА	1194	0,4953
728	Д.П.П.К. "КРАЈИНА" ХОЛДИНГ НЕГОТИН Д.О.О. "БИЉНА ПРОИЗВОДЊА"	НЕГОТИН, МОКРАЊСКИ ПУТ	0,5558	РЕЧКА	1285	1,1115
729	Д.П.П.К. "КРАЈИНА" ХОЛДИНГ НЕГОТИН Д.О.О. "БИЉНА ПРОИЗВОДЊА"	НЕГОТИН, МОКРАЊСКИ ПУТ	0,9411	РЕЧКА	1298	1,8821

730	Д.П.П.К. "КРАЈИНА" ХОЛДИНГ НЕГОТИН Д.О.О. "БИЉНА ПРОИЗВОДЊА"	НЕГОТИН, МОКРАЊСКИ ПУТ	0,7030	РЕЧКА	1352	1,2030
731	Д.П.П.К. "КРАЈИНА" ХОЛДИНГ НЕГОТИН Д.О.О. "БИЉНА ПРОИЗВОДЊА"	НЕГОТИН, МОКРАЊСКИ ПУТ	0,4681	РЕЧКА	1394	0,8351
732	Д.П.П.К. "КРАЈИНА" ХОЛДИНГ НЕГОТИН Д.О.О. "БИЉНА ПРОИЗВОДЊА"	НЕГОТИН, МОКРАЊСКИ ПУТ	0,5000	РЕЧКА	1410	1,9027
733	Д.П.П.К. "КРАЈИНА" ХОЛДИНГ НЕГОТИН Д.О.О. "БИЉНА ПРОИЗВОДЊА"	НЕГОТИН, МОКРАЊСКИ ПУТ	0,3073	РЕЧКА	1414	0,6145
734	Д.П.П.К. "КРАЈИНА" ХОЛДИНГ НЕГОТИН Д.О.О. "БИЉНА ПРОИЗВОДЊА"	НЕГОТИН, МОКРАЊСКИ ПУТ	0,0621	РЕЧКА	1421	0,1242
735	Д.П.П.К. "КРАЈИНА" ХОЛДИНГ НЕГОТИН Д.О.О. "БИЉНА ПРОИЗВОДЊА"	НЕГОТИН, МОКРАЊСКИ ПУТ	0,5770	РЕЧКА	1426	0,8770
736	Д.П.П.К. "КРАЈИНА" ХОЛДИНГ НЕГОТИН Д.О.О. "БИЉНА ПРОИЗВОДЊА"	НЕГОТИН, МОКРАЊСКИ ПУТ	0,5500	РЕЧКА	1503	1,4810
737	Д.П.П.К. "КРАЈИНА" ХОЛДИНГ НЕГОТИН Д.О.О. "БИЉНА ПРОИЗВОДЊА"	НЕГОТИН, МОКРАЊСКИ ПУТ	0,3754	РЕЧКА	1504	0,5631
738	Д.П.П.К. "КРАЈИНА" ХОЛДИНГ НЕГОТИН Д.О.О. "БИЉНА ПРОИЗВОДЊА"	НЕГОТИН, МОКРАЊСКИ ПУТ	0,8428	РЕЧКА	1506	2,0228
739	Д.П.П.К. "КРАЈИНА" ХОЛДИНГ НЕГОТИН Д.О.О. "БИЉНА ПРОИЗВОДЊА"	НЕГОТИН, МОКРАЊСКИ ПУТ	0,9400	РЕЧКА	1508	0,9847

740	Д.П.П.К. "КРАЈИНА" ХОЛДИНГ НЕГОТИН Д.О.О. "БИЉНА ПРОИЗВОДЊА"	НЕГОТИН, МОКРАЊСКИ ПУТ	0,1010	РЕЧКА	1514	0,2020
741	Д.П.П.К. "КРАЈИНА" ХОЛДИНГ НЕГОТИН Д.О.О. "БИЉНА ПРОИЗВОДЊА"	НЕГОТИН, МОКРАЊСКИ ПУТ	0,0713	РЕЧКА	1529	0,1425
742	Д.П.П.К. "КРАЈИНА" ХОЛДИНГ НЕГОТИН Д.О.О. "БИЉНА ПРОИЗВОДЊА"	НЕГОТИН, МОКРАЊСКИ ПУТ	0,0029	РЕЧКА	1555	0,0276
743	Д.П.П.К. "КРАЈИНА" ХОЛДИНГ НЕГОТИН Д.О.О. "БИЉНА ПРОИЗВОДЊА"	НЕГОТИН, МОКРАЊСКИ ПУТ	0,0074	РЕЧКА	1556	0,0633
744	Д.П.П.К. "КРАЈИНА" ХОЛДИНГ НЕГОТИН Д.О.О. "БИЉНА ПРОИЗВОДЊА"	НЕГОТИН, МОКРАЊСКИ ПУТ	0,0395	РЕЧКА	1557	0,3600
745	Д.П.П.К. "КРАЈИНА" ХОЛДИНГ НЕГОТИН Д.О.О. "БИЉНА ПРОИЗВОДЊА"	НЕГОТИН, МОКРАЊСКИ ПУТ	0,1210	РЕЧКА	1567	0,2420
746	Д.П.П.К. "КРАЈИНА" ХОЛДИНГ НЕГОТИН Д.О.О. "БИЉНА ПРОИЗВОДЊА"	НЕГОТИН, МОКРАЊСКИ ПУТ	10,2884	РЕЧКА	1669	10,2884
747	Д.П.П.К. "КРАЈИНА" ХОЛДИНГ НЕГОТИН Д.О.О. "БИЉНА ПРОИЗВОДЊА"	НЕГОТИН, МОКРАЊСКИ ПУТ	0,5129	РЕЧКА	1692	0,6529
748	Д.П.П.К. "КРАЈИНА" ХОЛДИНГ НЕГОТИН Д.О.О. "БИЉНА ПРОИЗВОДЊА"	НЕГОТИН, МОКРАЊСКИ ПУТ	1,2288	РЕЧКА	1696	1,3680
749	Д.П.П.К. "КРАЈИНА" ХОЛДИНГ НЕГОТИН Д.О.О. "БИЉНА ПРОИЗВОДЊА"	НЕГОТИН, МОКРАЊСКИ ПУТ	0,3680	РЕЧКА	1703	0,6239

750	Ј.П. "СРБИЈАШУМЕ"	БЕОГРАД, КНЕЗА МИЛОША 55	21,5478	РЕЧКА	892	21,5478
751	МЕСНА ЗАЈЕДНИЦА РЕЧКА	РЕЧКА,	0,0100	РЕЧКА	1186	0,0100
752	МИНИСТАРСТВО ПОЉОПРИВРЕДЕ, ШУМАРСТВА И ВОДОПРИВРЕДЕ	БЕОГРАД,	1,4304	РЕЧКА	923	1,4304
753	МИНИСТАРСТВО ПОЉОПРИВРЕДЕ, ШУМАРСТВА И ВОДОПРИВРЕДЕ	БЕОГРАД,	0,3769	РЕЧКА	1183	0,7538
754	МИНИСТАРСТВО ПОЉОПРИВРЕДЕ, ШУМАРСТВА И ВОДОПРИВРЕДЕ	БЕОГРАД,	0,3600	РЕЧКА	1587	2,0864
755	ОПШТИНА НЕГОТИН	НЕГОТИН, ТРГ СТЕВАНА МОКРАЊЦА 1	11,6415	РЕЧКА	993	11,6415
756	ОПШТИНА НЕГОТИН	НЕГОТИН, ТРГ СТЕВАНА МОКРАЊЦА 1	0,1165	РЕЧКА	1048	0,2330
757	ОПШТИНА НЕГОТИН	НЕГОТИН, ТРГ СТЕВАНА МОКРАЊЦА 1	0,2696	РЕЧКА	1286	0,5392
758	ОПШТИНА НЕГОТИН	НЕГОТИН, ТРГ СТЕВАНА МОКРАЊЦА 1	0,2406	РЕЧКА	1407	0,4812
759	ОПШТИНА НЕГОТИН	НЕГОТИН, ТРГ СТЕВАНА МОКРАЊЦА 1	0,3371	РЕЧКА	1506	2,0228
760	ОПШТИНА НЕГОТИН	НЕГОТИН, ТРГ СТЕВАНА МОКРАЊЦА 1	0,0412	РЕЧКА	1558	0,1649
761	РЕПУБЛИКА СРБИЈА	БЕОГРАД, ГРАЧАНИЧКА 8	0,5873	РЕЧКА	1059	0,5873
762	СЕЛО РЕЧКА	РЕЧКА,	6,3785	РЕЧКА	1239	6,3785

763	Д.П.П.К. "КРАЈИНА" ХОЛДИНГ НЕГОТИН Д.О.О. "БИЉНА ПРОИЗВОДЊА"	НЕГОТИН, МОКРАЊСКИ ПУТ	25,7987	РОГЉЕВО	262	25,7987
764	Д.П.П.К. "КРАЈИНА" ХОЛДИНГ НЕГОТИН Д.О.О. "БИЉНА ПРОИЗВОДЊА"	НЕГОТИН, МОКРАЊСКИ ПУТ	0,0209	РОГЉЕВО	330	0,0418
765	Д.П.П.К. "КРАЈИНА" ХОЛДИНГ НЕГОТИН Д.О.О. "БИЉНА ПРОИЗВОДЊА"	НЕГОТИН, МОКРАЊСКИ ПУТ	0,1558	РОГЉЕВО	496	0,3116
766	Д.П.П.К. "КРАЈИНА" ХОЛДИНГ НЕГОТИН Д.О.О. "БИЉНА ПРОИЗВОДЊА"	НЕГОТИН, МОКРАЊСКИ ПУТ	11,1187	РОГЉЕВО	515	11,1391
767	Д.П.П.К. "КРАЈИНА" ХОЛДИНГ НЕГОТИН Д.О.О. "БИЉНА ПРОИЗВОДЊА"	НЕГОТИН, МОКРАЊСКИ ПУТ	0,1413	РОГЉЕВО	516	0,2826
768	Ј.П. "СРБИЈАШУМЕ"	БЕОГРАД, КНЕЗА МИЛОША 55	15,6912	РОГЉЕВО	267	15,6912
769	ЈАВНО ПРЕДУЗЕЋЕ "ЖЕЛЕЗНИЦЕ СРБИЈЕ"	БЕОГРАД, НЕМАЊИНА 6	1,4381	РОГЉЕВО	141	1,4381
770	МЕСНА ЗАЈЕДНИЦА РОГЉЕВО	РОГЉЕВО,	0,2949	РОГЉЕВО	354	0,2949
771	МЛАДЕНОВИЋ ЖИВАДИНКА	РОГЉЕВО,	0,0400	РОГЉЕВО	550	0,1543
772	ОПШТИНА НЕГОТИН	НЕГОТИН, ТРГ СТЕВАНА МОКРАЊЦА 1	6,3095	РОГЉЕВО	107	6,3095

773	ОПШТИНА НЕГОТИН	НЕГОТИН, ТРГ СТЕВАНА МОКРАЊЦА 1	0,1143	РОГЉЕВО	550	0,1543
774	ОШ "МОМЧИЛО РАНКОВИЋ" РАЈАЦ	РАЈАЦ,	0,0443	РОГЉЕВО	1	0,0443
775	Д.П.П.К. "КРАЈИНА" ХОЛДИНГ НЕГОТИН Д.О.О. "БИЉНА ПРОИЗВОДЊА"	НЕГОТИН, МОКРАЊСКИ ПУТ	101,2319	САМАРИНОВАЦ	958	101,2319
776	Ј.В.П. "СРБИЈАВОДЕ"	БЕОГРАД, БУЛЕВАР УМЕТНОСТИ 2/А	0,3851	САМАРИНОВАЦ	885	0,3851
777	ЈОВАНОВИЋ ДРАГАН ДАНИЈЕЛ	САМАРИНОВАЦ,	0,0651	САМАРИНОВАЦ	1049	0,0651
778	МЕСНА ЗАЈЕДНИЦА САМАРИНОВАЦ	САМАРИНОВАЦ, НЕГОТИНСКА 6	2,2829	САМАРИНОВАЦ	883	2,2829
779	МИНИСТАРСТВО ПОЉОПРИВРЕДЕ, ШУМАРСТВА И ВОДОПРИВРЕДЕ	БЕОГРАД,	36,7960	САМАРИНОВАЦ	1165	36,7960
780	ОПШТИНА НЕГОТИН	НЕГОТИН, ТРГ СТЕВАНА МОКРАЊЦА 1	0,5204	САМАРИНОВАЦ	957	0,5204
781	ОШ "ПАВЛЕ ИЛИЋ ВЕЉКО"	ПРАХОВО,	0,2470	САМАРИНОВАЦ	369	0,2470
782	Д.П.П.К. "КРАЈИНА" ХОЛДИНГ НЕГОТИН Д.О.О. "БИЉНА ПРОИЗВОДЊА"	НЕГОТИН, МОКРАЊСКИ ПУТ	0,0147	СИКОЛЕ (1.)	2637	0,0442
783	Д.П.П.К. "КРАЈИНА" ХОЛДИНГ НЕГОТИН Д.О.О. "БИЉНА ПРОИЗВОДЊА"	НЕГОТИН, МОКРАЊСКИ ПУТ	0,1798	СИКОЛЕ (1.)	2638	0,4294

784	Д.П.П.К. "КРАЈИНА" ХОЛДИНГ НЕГОТИН Д.О.О. "БИЉНА ПРОИЗВОДЊА"	НЕГОТИН, МОКРАЊСКИ ПУТ	0,1866	СИКОЛЕ (1.)	3524	0,3732
785	Д.П.П.К. "КРАЈИНА" ХОЛДИНГ НЕГОТИН Д.О.О. "БИЉНА ПРОИЗВОДЊА"	НЕГОТИН, МОКРАЊСКИ ПУТ	2,5847	СИКОЛЕ (1.)	3525	2,5847
786	ДОБРО СЕЛА СИКОЛЕ	СИКОЛЕ,	155,4020	СИКОЛЕ (1.)	1515	155,4020
787	ДОБРО СЕЛА СИКОЛЕ	СИКОЛЕ,	61,9814	СИКОЛЕ (1.)	1516	82,6419
788	Ј.П. "СРБИЈАШУМЕ"	БЕОГРАД, КНЕЗА МИЛОША 55	2,8755	СИКОЛЕ (1.)	885	2,8755
789	МИНИСТАРСТВО ПОЉОПРИВРЕДЕ, ШУМАРСТВА И ВОДОПРИВРЕДЕ	БЕОГРАД,	0,2090	СИКОЛЕ (1.)	820	0,4179
790	МИНИСТАРСТВО ПОЉОПРИВРЕДЕ, ШУМАРСТВА И ВОДОПРИВРЕДЕ	БЕОГРАД,	1,4102	СИКОЛЕ (1.)	1495	1,8803
791	МИНИСТАРСТВО ПОЉОПРИВРЕДЕ, ШУМАРСТВА И ВОДОПРИВРЕДЕ	БЕОГРАД,	0,1240	СИКОЛЕ (1.)	1496	0,2479
792	МИНИСТАРСТВО ПОЉОПРИВРЕДЕ, ШУМАРСТВА И ВОДОПРИВРЕДЕ	БЕОГРАД,	0,0256	СИКОЛЕ (1.)	1497	0,6141
793	МИНИСТАРСТВО ПОЉОПРИВРЕДЕ, ШУМАРСТВА И ВОДОПРИВРЕДЕ	БЕОГРАД,	20,6605	СИКОЛЕ (1.)	1516	82,6419
794	МИНИСТАРСТВО ПОЉОПРИВРЕДЕ, ШУМАРСТВА И ВОДОПРИВРЕДЕ	БЕОГРАД,	0,0809	СИКОЛЕ (1.)	1568	0,1151

795	МИНИСТАРСТВО ПОЉОПРИВРЕДЕ, ШУМАРСТВА И ВОДОПРИВРЕДЕ	БЕОГРАД,	0,1261	СИКОЛЕ (1.)	1754	0,1531
796	МИНИСТАРСТВО ПОЉОПРИВРЕДЕ, ШУМАРСТВА И ВОДОПРИВРЕДЕ	БЕОГРАД,	0,0546	СИКОЛЕ (1.)	1829	0,1092
797	МИНИСТАРСТВО ПОЉОПРИВРЕДЕ, ШУМАРСТВА И ВОДОПРИВРЕДЕ	БЕОГРАД,	0,2086	СИКОЛЕ (1.)	1835	0,2566
798	МИНИСТАРСТВО ПОЉОПРИВРЕДЕ, ШУМАРСТВА И ВОДОПРИВРЕДЕ	БЕОГРАД,	0,0420	СИКОЛЕ (1.)	1867	0,0840
799	МИНИСТАРСТВО ПОЉОПРИВРЕДЕ, ШУМАРСТВА И ВОДОПРИВРЕДЕ	БЕОГРАД,	0,1142	СИКОЛЕ (1.)	1874	0,1297
800	МИНИСТАРСТВО ПОЉОПРИВРЕДЕ, ШУМАРСТВА И ВОДОПРИВРЕДЕ	БЕОГРАД,	0,2779	СИКОЛЕ (1.)	2101	0,5558
801	МИНИСТАРСТВО ПОЉОПРИВРЕДЕ, ШУМАРСТВА И ВОДОПРИВРЕДЕ	БЕОГРАД,	0,2152	СИКОЛЕ (1.)	2102	0,2762
802	МИНИСТАРСТВО ПОЉОПРИВРЕДЕ, ШУМАРСТВА И ВОДОПРИВРЕДЕ	БЕОГРАД,	0,1121	СИКОЛЕ (1.)	2120	0,2243
803	МИНИСТАРСТВО ПОЉОПРИВРЕДЕ, ШУМАРСТВА И ВОДОПРИВРЕДЕ	БЕОГРАД,	0,1950	СИКОЛЕ (1.)	2127	0,2754
804	МИНИСТАРСТВО ПОЉОПРИВРЕДЕ, ШУМАРСТВА И ВОДОПРИВРЕДЕ	БЕОГРАД,	333,0453	СИКОЛЕ (1.)	2307	333,0453

805	МИНИСТАРСТВО ПОЉОПРИВРЕДЕ, ШУМАРСТВА И ВОДОПРИВРЕДЕ	БЕОГРАД,	0,1589	СИКОЛЕ (1.)	2311	0,3178
806	МИНИСТАРСТВО ПОЉОПРИВРЕДЕ, ШУМАРСТВА И ВОДОПРИВРЕДЕ	БЕОГРАД,	14,1386	СИКОЛЕ (1.)	2312	29,2608
807	МИНИСТАРСТВО ПОЉОПРИВРЕДЕ, ШУМАРСТВА И ВОДОПРИВРЕДЕ	БЕОГРАД,	0,2000	СИКОЛЕ (1.)	2315	0,4261
808	МИНИСТАРСТВО ПОЉОПРИВРЕДЕ, ШУМАРСТВА И ВОДОПРИВРЕДЕ	БЕОГРАД,	0,4517	СИКОЛЕ (1.)	2317	0,8117
809	МИНИСТАРСТВО ПОЉОПРИВРЕДЕ, ШУМАРСТВА И ВОДОПРИВРЕДЕ	БЕОГРАД,	0,4252	СИКОЛЕ (1.)	2318	0,7728
810	МИНИСТАРСТВО ПОЉОПРИВРЕДЕ, ШУМАРСТВА И ВОДОПРИВРЕДЕ	БЕОГРАД,	0,0425	СИКОЛЕ (1.)	2319	0,1105
811	МИНИСТАРСТВО ПОЉОПРИВРЕДЕ, ШУМАРСТВА И ВОДОПРИВРЕДЕ	БЕОГРАД,	0,7954	СИКОЛЕ (1.)	3529	0,7954
812	МИНИСТАРСТВО ПОЉОПРИВРЕДЕ, ШУМАРСТВА И ВОДОПРИВРЕДЕ	БЕОГРАД,	0,3625	СИКОЛЕ (1.)	3547	1,4636
813	МИНИСТАРСТВО ПОЉОПРИВРЕДЕ, ШУМАРСТВА И ВОДОПРИВРЕДЕ	БЕОГРАД,	0,0919	СИКОЛЕ (1.)	3571	0,3841
814	МИНИСТАРСТВО ПОЉОПРИВРЕДЕ, ШУМАРСТВА И ВОДОПРИВРЕДЕ	БЕОГРАД,	0,1317	СИКОЛЕ (1.)	3572	0,3009

815	ОПШТИНА НЕГОТИН	НЕГОТИН, ТРГ СТЕВАНА МОКРАЊЦА 1	1,9249	СИКОЛЕ (1.)	132	3,8498
816	ОПШТИНА НЕГОТИН	НЕГОТИН, ТРГ СТЕВАНА МОКРАЊЦА 1	0,0406	СИКОЛЕ (1.)	508	0,0811
817	ОПШТИНА НЕГОТИН	НЕГОТИН, ТРГ СТЕВАНА МОКРАЊЦА 1	0,1506	СИКОЛЕ (1.)	1011	0,3011
818	ОПШТИНА НЕГОТИН	НЕГОТИН, ТРГ СТЕВАНА МОКРАЊЦА 1	24,1895	СИКОЛЕ (1.)	1070	24,1895
819	ОПШТИНА НЕГОТИН	НЕГОТИН, ТРГ СТЕВАНА МОКРАЊЦА 1	0,4806	СИКОЛЕ (1.)	1200	0,9612
820	ОПШТИНА НЕГОТИН	НЕГОТИН, ТРГ СТЕВАНА МОКРАЊЦА 1	0,1965	СИКОЛЕ (1.)	1401	0,3929
821	ОПШТИНА НЕГОТИН	НЕГОТИН, ТРГ СТЕВАНА МОКРАЊЦА 1	2,6520	СИКОЛЕ (1.)	1417	5,3040
822	ОПШТИНА НЕГОТИН	НЕГОТИН, ТРГ СТЕВАНА МОКРАЊЦА 1	0,2692	СИКОЛЕ (1.)	1513	0,5383
823	ОПШТИНА НЕГОТИН	НЕГОТИН, ТРГ СТЕВАНА МОКРАЊЦА 1	0,9613	СИКОЛЕ (1.)	1716	1,9225
824	ОПШТИНА НЕГОТИН	НЕГОТИН, ТРГ СТЕВАНА МОКРАЊЦА 1	0,3732	СИКОЛЕ (1.)	1720	1,0149
825	ОПШТИНА НЕГОТИН	НЕГОТИН, ТРГ СТЕВАНА МОКРАЊЦА 1	0,1586	СИКОЛЕ (1.)	1771	0,6345
826	ОПШТИНА НЕГОТИН	НЕГОТИН, ТРГ СТЕВАНА МОКРАЊЦА 1	0,0137	СИКОЛЕ (1.)	1942	0,0274

827	ОПШТИНА НЕГОТИН	НЕГОТИН, ТРГ СТЕВАНА МОКРАЊЦА 1	0,1866	СИКОЛЕ (1.)	1991	0,8396
828	ОПШТИНА НЕГОТИН	НЕГОТИН, ТРГ СТЕВАНА МОКРАЊЦА 1	0,0165	СИКОЛЕ (1.)	2000	0,0660
829	ОШ "ВЕРА РАДОСАВЉЕВИЋ" НЕГОТИН	НЕГОТИН, Ј.Ј.ЗМАЈА	0,4208	СИКОЛЕ (1.)	277	0,4208
830	ПОЉОПРИВРЕДНО ДОБРО "САЛАШ" ДД	САЛАШ,	0,2496	СИКОЛЕ (1.)	2638	0,4294
831	ПРЕДУЗЕЋЕ ЗА ПУТЕВЕ ЗАЈЕЧАР	ЗАЈЕЧАР,	0,4549	СИКОЛЕ (1.)	2626	0,4549
832	РЕПУБЛИКА СРБИЈА	БЕОГРАД, ГРАЧАНИЧКА 8	3,4467	СИКОЛЕ (1.)	3553	3,4467
833	АКЦИОНАРСКО ДРУИНА ВИНО" У СТЕШТВО "КРАЈЧАЈУ	НЕГОТИН, МОМИРА РАДОСАВЉЕВИЋА 13	0,8672	СИКОЛЕ (2.)	169	0,8672
834	Д.П.П.К. "КРАЈИНА" ХОЛДИНГ НЕГОТИН Д.О.О. "БИЉНА ПРОИЗВОДЊА"	НЕГОТИН, МОКРАЊСКИ ПУТ	6,1563	СИКОЛЕ (2.)	157	6,1563
835	Д.П.П.К. "КРАЈИНА" ХОЛДИНГ НЕГОТИН Д.О.О. "БИЉНА ПРОИЗВОДЊА"	НЕГОТИН, МОКРАЊСКИ ПУТ	0,1607	СИКОЛЕ (2.)	180	0,2411
836	МИНИСТАРСТВО ПОЉОПРИВРЕДЕ, ШУМАРСТВА И ВОДОПРИВРЕДЕ	БЕОГРАД,	0,0641	СИКОЛЕ (2.)	25	0,1281

837	МИНИСТАРСТВО ПОЉОПРИВРЕДЕ, ШУМАРСТВА И ВОДОПРИВРЕДЕ	БЕОГРАД,	0,0392	СИКОЛЕ (2.)	89	0,0783
838	МИНИСТАРСТВО ПОЉОПРИВРЕДЕ, ШУМАРСТВА И ВОДОПРИВРЕДЕ	БЕОГРАД,	4,7342	СИКОЛЕ (2.)	172	4,7342
839	МИНИСТАРСТВО ПОЉОПРИВРЕДЕ, ШУМАРСТВА И ВОДОПРИВРЕДЕ	БЕОГРАД,	0,0735	СИКОЛЕ (2.)	173	0,2083
840	МИНИСТАРСТВО ПОЉОПРИВРЕДЕ, ШУМАРСТВА И ВОДОПРИВРЕДЕ	БЕОГРАД,	0,1486	СИКОЛЕ (2.)	182	0,2971
841	Д.П.П.К. "КРАЈИНА" ХОЛДИНГ НЕГОТИН Д.О.О. "БИЉНА ПРОИЗВОДЊА"	НЕГОТИН, МОКРАЊСКИ ПУТ	14,0287	СЛАТИНА	27	14,0287
842	Д.П.П.К. "КРАЈИНА" ХОЛДИНГ НЕГОТИН Д.О.О. "БИЉНА ПРОИЗВОДЊА"	НЕГОТИН, МОКРАЊСКИ ПУТ	0,0702	СЛАТИНА	724	0,2807
843	Д.П.П.К. "КРАЈИНА" ХОЛДИНГ НЕГОТИН Д.О.О. "БИЉНА ПРОИЗВОДЊА"	НЕГОТИН, МОКРАЊСКИ ПУТ	0,1300	СЛАТИНА	727	0,2599
844	Д.П.П.К. "КРАЈИНА" ХОЛДИНГ НЕГОТИН Д.О.О. "БИЉНА ПРОИЗВОДЊА"	НЕГОТИН, МОКРАЊСКИ ПУТ	0,5182	СЛАТИНА	746	1,0364
845	Д.П.П.К. "КРАЈИНА" ХОЛДИНГ НЕГОТИН Д.О.О. "БИЉНА ПРОИЗВОДЊА"	НЕГОТИН, МОКРАЊСКИ ПУТ	2,3916	СЛАТИНА	1079	2,3916
846	ЈАВНО ПРЕДУЗЕЋЕ ЗА ГРАЂЕВИНСКОЗЕМЉИШТЕОПШТИНЕ НЕГОТИН	НЕГОТИН,	0,1164	СЛАТИНА	695	0,1164

847	ОПШТИНА НЕГОТИН	НЕГОТИН, ТРГ СТЕВАНА МОКРАЊЦА 1	3,4687	СЛАТИНА	543	3,4687
848	ОПШТИНА НЕГОТИН	НЕГОТИН, ТРГ СТЕВАНА МОКРАЊЦА 1	0,1497	СЛАТИНА	945	0,4491
849	ПРИВРЕДНО ДРУШТВО "ХИДРОЕЛЕКТРАНЕ ЂЕРДАП" Д.О.О.	КЛАДОВО, КРАЉА ПЕТРА 1	6,5126	СЛАТИНА	700	6,5126
850	ПРИВРЕДНО ДРУШТВО "ХИДРОЕЛЕКТРАНЕ ЂЕРДАП" Д.О.О.	КЛАДОВО, КРАЉА ПЕТРА 1	0,0657	СЛАТИНА	736	0,1313
851	СЕЛО СЛАТИНА	СЛАТИНА,	43,2655	СЛАТИНА	898	43,2655
852	Д.П.П.К. "КРАЈИНА" ХОЛДИНГ НЕГОТИН Д.О.О. "БИЉНА ПРОИЗВОДЊА"	НЕГОТИН, МОКРАЊСКИ ПУТ	15,6307	СМЕДОВАЦ	297	15,6307
853	Д.П.П.К. "КРАЈИНА" ХОЛДИНГ НЕГОТИН Д.О.О. "БИЉНА ПРОИЗВОДЊА"	НЕГОТИН, МОКРАЊСКИ ПУТ	0,1013	СМЕДОВАЦ	427	0,2025
854	ДОБРО СЕЛА СМЕДОВАЦ	СМЕДОВАЦ,	45,4622	СМЕДОВАЦ	388	45,4622
855	ДОБРО СЕЛА СМЕДОВАЦ	СМЕДОВАЦ,	0,0051	СМЕДОВАЦ	426	0,0101
856	ДОБРО СЕЛА СМЕДОВАЦ	СМЕДОВАЦ,	0,0705	СМЕДОВАЦ	458	0,2505
857	Ј.П. "СРБИЈАШУМЕ"	БЕОГРАД, КНЕЗА МИЛОША 55	24,1282	СМЕДОВАЦ	294	24,1282

858	МЕСНА ЗАЈЕДНИЦА СМЕДОВАЦ	СМЕДОВАЦ,	0,0518	СМЕДОВАЦ	452	0,1036
859	ОПШТИНА НЕГОТИН	НЕГОТИН, ТРГ СТЕВАНА МОКРАЊЦА 1	2,3266	СМЕДОВАЦ	6	2,3266
860	ОПШТИНА НЕГОТИН	НЕГОТИН, ТРГ СТЕВАНА МОКРАЊЦА 1	0,0230	СМЕДОВАЦ	423	0,0460
861	Д.П.П.К. "КРАЈИНА" ХОЛДИНГ НЕГОТИН Д.О.О. "БИЉНА ПРОИЗВОДЊА"	НЕГОТИН, МОКРАЊСКИ ПУТ	47,1527	СРБОВО	325	47,1527
862	Д.П.П.К. "КРАЈИНА" ХОЛДИНГ НЕГОТИН Д.О.О. "БИЉНА ПРОИЗВОДЊА"	НЕГОТИН, МОКРАЊСКИ ПУТ	0,1718	СРБОВО	1447	0,6467
863	Д.П.П.К. "КРАЈИНА" ХОЛДИНГ НЕГОТИН Д.О.О. "БИЉНА ПРОИЗВОДЊА"	НЕГОТИН, МОКРАЊСКИ ПУТ	0,3941	СРБОВО	1478	0,7882
864	Д.П.П.К. "КРАЈИНА" ХОЛДИНГ НЕГОТИН Д.О.О. "БИЉНА ПРОИЗВОДЊА"	НЕГОТИН, МОКРАЊСКИ ПУТ	0,1623	СРБОВО	1680	0,2435
865	Д.П.П.К. "КРАЈИНА" ХОЛДИНГ НЕГОТИН Д.О.О. "БИЉНА ПРОИЗВОДЊА"	НЕГОТИН, МОКРАЊСКИ ПУТ	0,3725	СРБОВО	1696	0,7449
866	Д.П.П.К. "КРАЈИНА" ХОЛДИНГ НЕГОТИН Д.О.О. "БИЉНА ПРОИЗВОДЊА"	НЕГОТИН, МОКРАЊСКИ ПУТ	109,5793	СРБОВО	1810	109,5793
867	Д.П.П.К. "КРАЈИНА" ХОЛДИНГ НЕГОТИН Д.О.О. "БИЉНА ПРОИЗВОДЊА"	НЕГОТИН, МОКРАЊСКИ ПУТ	0,5696	СРБОВО	1811	0,7587

868	Д.П.П.К. "КРАЈИНА" ХОЛДИНГ НЕГОТИН Д.О.О. "БИЉНА ПРОИЗВОДЊА"	НЕГОТИН, МОКРАЊСКИ ПУТ	0,0923	СРБОВО	1874	0,1845
869	ДОБРО СЕЛА СРБОВО	СРБОВО,	15,1481	СРБОВО	1426	15,1481
870	Ј.В.П. "СРБИЈАВОДЕ"	БЕОГРАД, БУЛЕВАР УМЕТНОСТИ 2/А	1,3496	СРБОВО	1427	1,3496
871	Ј.В.П. "СРБИЈАВОДЕ"	БЕОГРАД, БУЛЕВАР УМЕТНОСТИ 2/А	0,0349	СРБОВО	1944	0,0418
872	Ј.В.П. "СРБИЈАВОДЕ"	БЕОГРАД, БУЛЕВАР УМЕТНОСТИ 2/А	0,0305	СРБОВО	1945	0,0367
873	МЕСНА ЗАЈЕДНИЦА СРБОВО	СРБОВО,	0,7540	СРБОВО	1277	0,7540
874	ОПШТИНА НЕГОТИН	НЕГОТИН, ТРГ СТЕВАНА МОКРАЊЦА 1	3,0283	СРБОВО	1422	3,0283
875	ОШ "СТЕВАН МОКРАЊАЦ" КОБИШНИЦА	КОБИШНИЦА,	0,8570	СРБОВО	1383	0,8570
876	Д.П.П.К. "КРАЈИНА" ХОЛДИНГ НЕГОТИН Д.О.О. "БИЉНА ПРОИЗВОДЊА"	НЕГОТИН, МОКРАЊСКИ ПУТ	0,0286	ТАМНИЧ	323	0,2291
877	Д.П.П.К. "КРАЈИНА" ХОЛДИНГ НЕГОТИН Д.О.О. "БИЉНА ПРОИЗВОДЊА"	НЕГОТИН, МОКРАЊСКИ ПУТ	0,0481	ТАМНИЧ	724	0,1923
878	Д.П.П.К. "КРАЈИНА" ХОЛДИНГ НЕГОТИН Д.О.О. "БИЉНА ПРОИЗВОДЊА"	НЕГОТИН, МОКРАЊСКИ ПУТ	0,1645	ТАМНИЧ	914	0,3290

879	Д.П.П.К. "КРАЈИНА" ХОЛДИНГ НЕГОТИН Д.О.О. "БИЉНА ПРОИЗВОДЊА"	НЕГОТИН, МОКРАЊСКИ ПУТ	0,3109	ТАМНИЧ	982	1,2437
880	Д.П.П.К. "КРАЈИНА" ХОЛДИНГ НЕГОТИН Д.О.О. "БИЉНА ПРОИЗВОДЊА"	НЕГОТИН, МОКРАЊСКИ ПУТ	0,0958	ТАМНИЧ	989	0,1916
881	Д.П.П.К. "КРАЈИНА" ХОЛДИНГ НЕГОТИН Д.О.О. "БИЉНА ПРОИЗВОДЊА"	НЕГОТИН, МОКРАЊСКИ ПУТ	0,0749	ТАМНИЧ	1023	0,1498
882	Д.П.П.К. "КРАЈИНА" ХОЛДИНГ НЕГОТИН Д.О.О. "БИЉНА ПРОИЗВОДЊА"	НЕГОТИН, МОКРАЊСКИ ПУТ	0,1480	ТАМНИЧ	1032	0,2959
883	Д.П.П.К. "КРАЈИНА" ХОЛДИНГ НЕГОТИН Д.О.О. "БИЉНА ПРОИЗВОДЊА"	НЕГОТИН, МОКРАЊСКИ ПУТ	0,1671	ТАМНИЧ	1037	0,5012
884	Д.П.П.К. "КРАЈИНА" ХОЛДИНГ НЕГОТИН Д.О.О. "БИЉНА ПРОИЗВОДЊА"	НЕГОТИН, МОКРАЊСКИ ПУТ	0,2850	ТАМНИЧ	1122	0,5590
885	Д.П.П.К. "КРАЈИНА" ХОЛДИНГ НЕГОТИН Д.О.О. "БИЉНА ПРОИЗВОДЊА"	НЕГОТИН, МОКРАЊСКИ ПУТ	0,3680	ТАМНИЧ	1127	0,7359
886	Д.П.П.К. "КРАЈИНА" ХОЛДИНГ НЕГОТИН Д.О.О. "БИЉНА ПРОИЗВОДЊА"	НЕГОТИН, МОКРАЊСКИ ПУТ	3,5595	ТАМНИЧ	1140	3,8561
887	Д.П.П.К. "КРАЈИНА" ХОЛДИНГ НЕГОТИН Д.О.О. "БИЉНА ПРОИЗВОДЊА"	НЕГОТИН, МОКРАЊСКИ ПУТ	0,2731	ТАМНИЧ	1168	0,5462

888	Д.П.П.К. "КРАЈИНА" ХОЛДИНГ НЕГОТИН Д.О.О. "БИЉНА ПРОИЗВОДЊА"	НЕГОТИН, МОКРАЊСКИ ПУТ	0,0895	ТАМНИЧ	1196	0,1790
889	Д.П.П.К. "КРАЈИНА" ХОЛДИНГ НЕГОТИН Д.О.О. "БИЉНА ПРОИЗВОДЊА"	НЕГОТИН, МОКРАЊСКИ ПУТ	0,1358	ТАМНИЧ	1228	0,2715
890	Д.П.П.К. "КРАЈИНА" ХОЛДИНГ НЕГОТИН Д.О.О. "БИЉНА ПРОИЗВОДЊА"	НЕГОТИН, МОКРАЊСКИ ПУТ	0,3510	ТАМНИЧ	1253	0,7019
891	Д.П.П.К. "КРАЈИНА" ХОЛДИНГ НЕГОТИН Д.О.О. "БИЉНА ПРОИЗВОДЊА"	НЕГОТИН, МОКРАЊСКИ ПУТ	0,1153	ТАМНИЧ	1256	0,2305
892	Д.П.П.К. "КРАЈИНА" ХОЛДИНГ НЕГОТИН Д.О.О. "БИЉНА ПРОИЗВОДЊА"	НЕГОТИН, МОКРАЊСКИ ПУТ	0,1750	ТАМНИЧ	1281	0,7001
893	Д.П.П.К. "КРАЈИНА" ХОЛДИНГ НЕГОТИН Д.О.О. "БИЉНА ПРОИЗВОДЊА"	НЕГОТИН, МОКРАЊСКИ ПУТ	0,2436	ТАМНИЧ	1293	0,3236
894	Д.П.П.К. "КРАЈИНА" ХОЛДИНГ НЕГОТИН Д.О.О. "БИЉНА ПРОИЗВОДЊА"	НЕГОТИН, МОКРАЊСКИ ПУТ	1,9153	ТАМНИЧ	1305	2,6424
895	Д.П.П.К. "КРАЈИНА" ХОЛДИНГ НЕГОТИН Д.О.О. "БИЉНА ПРОИЗВОДЊА"	НЕГОТИН, МОКРАЊСКИ ПУТ	0,0648	ТАМНИЧ	1325	0,0948
896	Д.П.П.К. "КРАЈИНА" ХОЛДИНГ НЕГОТИН Д.О.О. "БИЉНА ПРОИЗВОДЊА"	НЕГОТИН, МОКРАЊСКИ ПУТ	0,1248	ТАМНИЧ	1340	0,2496

897	Д.П.П.К. "КРАЈИНА" ХОЛДИНГ НЕГОТИН Д.О.О. "БИЉНА ПРОИЗВОДЊА"	НЕГОТИН, МОКРАЊСКИ ПУТ	0,0586	ТАМНИЧ	1395	0,1171
898	Д.П.П.К. "КРАЈИНА" ХОЛДИНГ НЕГОТИН Д.О.О. "БИЉНА ПРОИЗВОДЊА"	НЕГОТИН, МОКРАЊСКИ ПУТ	0,0944	ТАМНИЧ	1403	0,2244
899	Д.П.П.К. "КРАЈИНА" ХОЛДИНГ НЕГОТИН Д.О.О. "БИЉНА ПРОИЗВОДЊА"	НЕГОТИН, МОКРАЊСКИ ПУТ	0,0156	ТАМНИЧ	1429	0,1249
900	Д.П.П.К. "КРАЈИНА" ХОЛДИНГ НЕГОТИН Д.О.О. "БИЉНА ПРОИЗВОДЊА"	НЕГОТИН, МОКРАЊСКИ ПУТ	0,5000	ТАМНИЧ	1440	0,9075
901	Д.П.П.К. "КРАЈИНА" ХОЛДИНГ НЕГОТИН Д.О.О. "БИЉНА ПРОИЗВОДЊА"	НЕГОТИН, МОКРАЊСКИ ПУТ	0,3992	ТАМНИЧ	1441	0,5988
902	Д.П.П.К. "КРАЈИНА" ХОЛДИНГ НЕГОТИН Д.О.О. "БИЉНА ПРОИЗВОДЊА"	НЕГОТИН, МОКРАЊСКИ ПУТ	0,1556	ТАМНИЧ	1445	0,6224
903	Д.П.П.К. "КРАЈИНА" ХОЛДИНГ НЕГОТИН Д.О.О. "БИЉНА ПРОИЗВОДЊА"	НЕГОТИН, МОКРАЊСКИ ПУТ	0,8686	ТАМНИЧ	1460	1,7371
904	Д.П.П.К. "КРАЈИНА" ХОЛДИНГ НЕГОТИН Д.О.О. "БИЉНА ПРОИЗВОДЊА"	НЕГОТИН, МОКРАЊСКИ ПУТ	0,4502	ТАМНИЧ	1588	0,9004
905	Ј.П. "СРБИЈАШУМЕ"	БЕОГРАД, КНЕЗА МИЛОША 55	11,2395	ТАМНИЧ	828	11,2395

906	Ј.П. "СРБИЈАШУМЕ"	БЕОГРАД, КНЕЗА МИЛОША 55	0,2526	ТАМНИЧ	1356	0,5648
907	Ј.П. "СРБИЈАШУМЕ"	БЕОГРАД, КНЕЗА МИЛОША 55	0,0460	ТАМНИЧ	1416	0,1163
908	Ј.П. "СРБИЈАШУМЕ"	БЕОГРАД, КНЕЗА МИЛОША 55	0,0580	ТАМНИЧ	1417	0,1615
909	Ј.П. "СРБИЈАШУМЕ"	БЕОГРАД, КНЕЗА МИЛОША 55	0,1154	ТАМНИЧ	1434	0,2309
910	ЈАВНО ПРЕДУЗЕЋЕ "ЖЕЛЕЗНИЦЕ СРБИЈЕ"	БЕОГРАД, НЕМАЊИНА 6	0,0656	ТАМНИЧ	380	0,0656
911	МЕСНА ЗАЈЕДНИЦА ТАМНИЧ	ТАМНИЧ,	0,2740	ТАМНИЧ	1122	0,5590
912	МИНИСТАРСТВО ПОЉОПРИВРЕДЕ, ШУМАРСТВА И ВОДОПРИВРЕДЕ	БЕОГРАД,	162,2207	ТАМНИЧ	836	162,2207
913	МИНИСТАРСТВО ПОЉОПРИВРЕДЕ, ШУМАРСТВА И ВОДОПРИВРЕДЕ	БЕОГРАД,	0,0596	ТАМНИЧ	1167	0,1191
914	МИНИСТАРСТВО ПОЉОПРИВРЕДЕ, ШУМАРСТВА И ВОДОПРИВРЕДЕ	БЕОГРАД,	0,2731	ТАМНИЧ	1168	0,5462
915	МИНИСТАРСТВО ПОЉОПРИВРЕДЕ, ШУМАРСТВА И ВОДОПРИВРЕДЕ	БЕОГРАД,	24,4115	ТАМНИЧ	1404	24,4400
916	МИНИСТАРСТВО ПОЉОПРИВРЕДЕ, ШУМАРСТВА И ВОДОПРИВРЕДЕ	БЕОГРАД,	4,2131	ТАМНИЧ	1595	5,2131

917	МИНИСТАРСТВО ПОЉОПРИВРЕДЕ, ШУМАРСТВА И ВОДОПРИВРЕДЕ	БЕОГРАД,	4,0543	ТАМНИЧ	1599	4,9345
918	МИНИСТАРСТВО ПОЉОПРИВРЕДЕ, ШУМАРСТВА И ВОДОПРИВРЕДЕ	БЕОГРАД,	0,2316	ТАМНИЧ	1603	0,6029
919	ОПШТИНА НЕГОТИН	НЕГОТИН, ТРГ СТЕВАНА МОКРАЊЦА 1	66,2199	ТАМНИЧ	121	66,2199
920	ОПШТИНА НЕГОТИН	НЕГОТИН, ТРГ СТЕВАНА МОКРАЊЦА 1	0,0427	ТАМНИЧ	338	0,0854
921	ОПШТИНА НЕГОТИН	НЕГОТИН, ТРГ СТЕВАНА МОКРАЊЦА 1	0,1294	ТАМНИЧ	364	0,2588
922	ОПШТИНА НЕГОТИН	НЕГОТИН, ТРГ СТЕВАНА МОКРАЊЦА 1	0,0523	ТАМНИЧ	614	0,1046
923	ОПШТИНА НЕГОТИН	НЕГОТИН, ТРГ СТЕВАНА МОКРАЊЦА 1	0,1116	ТАМНИЧ	626	0,4464
924	ОПШТИНА НЕГОТИН	НЕГОТИН, ТРГ СТЕВАНА МОКРАЊЦА 1	0,0178	ТАМНИЧ	642	0,1424
925	ОПШТИНА НЕГОТИН	НЕГОТИН, ТРГ СТЕВАНА МОКРАЊЦА 1	0,4892	ТАМНИЧ	793	0,9784
926	ОПШТИНА НЕГОТИН	НЕГОТИН, ТРГ СТЕВАНА МОКРАЊЦА 1	0,2160	ТАМНИЧ	806	0,4319
927	ОПШТИНА НЕГОТИН	НЕГОТИН, ТРГ СТЕВАНА МОКРАЊЦА 1	0,0969	ТАМНИЧ	943	0,1453
928	ОПШТИНА НЕГОТИН	НЕГОТИН, ТРГ СТЕВАНА МОКРАЊЦА 1	0,1904	ТАМНИЧ	1042	0,7614

929	ОПШТИНА НЕГОТИН	НЕГОТИН, ТРГ СТЕВАНА МОКРАЊЦА 1	0,3360	ТАМНИЧ	1083	1,3439
930	ОПШТИНА НЕГОТИН	НЕГОТИН, ТРГ СТЕВАНА МОКРАЊЦА 1	0,0211	ТАМНИЧ	1084	0,0421
931	ОПШТИНА НЕГОТИН	НЕГОТИН, ТРГ СТЕВАНА МОКРАЊЦА 1	0,1280	ТАМНИЧ	1085	1,0241
932	ОПШТИНА НЕГОТИН	НЕГОТИН, ТРГ СТЕВАНА МОКРАЊЦА 1	0,3580	ТАМНИЧ	1134	0,7160
933	ОПШТИНА НЕГОТИН	НЕГОТИН, ТРГ СТЕВАНА МОКРАЊЦА 1	0,1920	ТАМНИЧ	1152	0,3840
934	ОПШТИНА НЕГОТИН	НЕГОТИН, ТРГ СТЕВАНА МОКРАЊЦА 1	1,6819	ТАМНИЧ	1184	3,3637
935	ОПШТИНА НЕГОТИН	НЕГОТИН, ТРГ СТЕВАНА МОКРАЊЦА 1	0,7728	ТАМНИЧ	1191	1,5456
936	ОПШТИНА НЕГОТИН	НЕГОТИН, ТРГ СТЕВАНА МОКРАЊЦА 1	0,0821	ТАМНИЧ	1199	0,1642
937	ОПШТИНА НЕГОТИН	НЕГОТИН, ТРГ СТЕВАНА МОКРАЊЦА 1	0,2014	ТАМНИЧ	1216	0,4033
938	ОПШТИНА НЕГОТИН	НЕГОТИН, ТРГ СТЕВАНА МОКРАЊЦА 1	0,1423	ТАМНИЧ	1240	0,2846
939	ОПШТИНА НЕГОТИН	НЕГОТИН, ТРГ СТЕВАНА МОКРАЊЦА 1	0,0234	ТАМНИЧ	1241	0,0468
940	ОПШТИНА НЕГОТИН	НЕГОТИН, ТРГ СТЕВАНА МОКРАЊЦА 1	0,0251	ТАМНИЧ	1254	0,1004
941	ОПШТИНА НЕГОТИН	НЕГОТИН, ТРГ СТЕВАНА МОКРАЊЦА 1	0,0359	ТАМНИЧ	1258	0,1437

942	ОПШТИНА НЕГОТИН	НЕГОТИН, ТРГ СТЕВАНА МОКРАЊЦА 1	0,1168	ТАМНИЧ	1260	0,2337
943	ОПШТИНА НЕГОТИН	НЕГОТИН, ТРГ СТЕВАНА МОКРАЊЦА 1	0,0476	ТАМНИЧ	1342	0,1905
944	ОПШТИНА НЕГОТИН	НЕГОТИН, ТРГ СТЕВАНА МОКРАЊЦА 1	0,0719	ТАМНИЧ	1347	0,1319
945	ОПШТИНА НЕГОТИН	НЕГОТИН, ТРГ СТЕВАНА МОКРАЊЦА 1	0,1238	ТАМНИЧ	1349	0,3298
946	ОПШТИНА НЕГОТИН	НЕГОТИН, ТРГ СТЕВАНА МОКРАЊЦА 1	0,0066	ТАМНИЧ	1365	0,0261
947	ОПШТИНА НЕГОТИН	НЕГОТИН, ТРГ СТЕВАНА МОКРАЊЦА 1	0,0051	ТАМНИЧ	1386	0,3511
948	ОПШТИНА НЕГОТИН	НЕГОТИН, ТРГ СТЕВАНА МОКРАЊЦА 1	0,1271	ТАМНИЧ	1391	0,2542
949	ОПШТИНА НЕГОТИН	НЕГОТИН, ТРГ СТЕВАНА МОКРАЊЦА 1	0,0218	ТАМНИЧ	1442	0,0290
950	ОПШТИНА НЕГОТИН	НЕГОТИН, ТРГ СТЕВАНА МОКРАЊЦА 1	0,0013	ТАМНИЧ	1451	0,0025
951	ОПШТИНА НЕГОТИН	НЕГОТИН, ТРГ СТЕВАНА МОКРАЊЦА 1	0,8100	ТАМНИЧ	1454	1,6239
952	ОПШТИНА НЕГОТИН	НЕГОТИН, ТРГ СТЕВАНА МОКРАЊЦА 1	0,0356	ТАМНИЧ	1456	0,0475
953	ОПШТИНА НЕГОТИН	НЕГОТИН, ТРГ СТЕВАНА МОКРАЊЦА 1	0,8686	ТАМНИЧ	1460	1,7371
954	ОПШТИНА НЕГОТИН	НЕГОТИН, ТРГ СТЕВАНА МОКРАЊЦА 1	0,0764	ТАМНИЧ	1467	0,1223

955	ОПШТИНА НЕГОТИН	НЕГОТИН, ТРГ СТЕВАНА МОКРАЊЦА 1	3,0043	ТАМНИЧ	1587	6,0086
956	ОПШТИНА НЕГОТИН	НЕГОТИН, ТРГ СТЕВАНА МОКРАЊЦА 1	0,0842	ТАМНИЧ	1590	0,2958
957	СЕЛО ТАМНИЧ	ТАМНИЧ,	7,9858	ТАМНИЧ	1145	7,9858
958	Д.П.П.К. "КРАЈИНА" ХОЛДИНГ НЕГОТИН Д.О.О. "БИЉНА ПРОИЗВОДЊА"	НЕГОТИН, МОКРАЊСКИ ПУТ	0,1810	ТРЂАНЕ	874	0,3620
959	Д.П.П.К. "КРАЈИНА" ХОЛДИНГ НЕГОТИН Д.О.О. "БИЉНА ПРОИЗВОДЊА"	НЕГОТИН, МОКРАЊСКИ ПУТ	0,4574	ТРЂАНЕ	1195	0,4574
960	Д.П.П.К. "КРАЈИНА" ХОЛДИНГ НЕГОТИН Д.О.О. "БИЉНА ПРОИЗВОДЊА"	НЕГОТИН, МОКРАЊСКИ ПУТ	1,0052	ТРЂАНЕ	1196	1,0052
961	МЕСНА ЗАЈЕДНИЦА ТРЂАНЕ	ТРЂАНЕ,	0,0839	ТРЂАНЕ	616	0,0839
962	МИНИСТАРСТВО ПОЉОПРИВРЕДЕ, ШУМАРСТВА И ВОДОПРИВРЕДЕ	БЕОГРАД,	86,1203	ТРЂАНЕ	617	86,1203
963	МИНИСТАРСТВО ПОЉОПРИВРЕДЕ, ШУМАРСТВА И ВОДОПРИВРЕДЕ	БЕОГРАД,	0,4729	ТРЂАНЕ	789	0,5129
964	МИНИСТАРСТВО ПОЉОПРИВРЕДЕ, ШУМАРСТВА И ВОДОПРИВРЕДЕ	БЕОГРАД,	0,3355	ТРЂАНЕ	790	1,1405
965	МИНИСТАРСТВО ПОЉОПРИВРЕДЕ, ШУМАРСТВА И ВОДОПРИВРЕДЕ	БЕОГРАД,	0,0860	ТРЂАНЕ	791	0,3019

966	МИНИСТАРСТВО ПОЉОПРИВРЕДЕ, ШУМАРСТВА И ВОДОПРИВРЕДЕ	БЕОГРАД,	0,2318	ТРЂАНЕ	792	0,2635
967	МИНИСТАРСТВО ПОЉОПРИВРЕДЕ, ШУМАРСТВА И ВОДОПРИВРЕДЕ	БЕОГРАД,	0,2446	ТРЂАНЕ	954	0,4646
968	МИНИСТАРСТВО ПОЉОПРИВРЕДЕ, ШУМАРСТВА И ВОДОПРИВРЕДЕ	БЕОГРАД,	0,2887	ТРЂАНЕ	1077	0,3167
969	МИНИСТАРСТВО ПОЉОПРИВРЕДЕ, ШУМАРСТВА И ВОДОПРИВРЕДЕ	БЕОГРАД,	29,0601	ТРЂАНЕ	1208	30,3991
970	МИНИСТАРСТВО ПОЉОПРИВРЕДЕ, ШУМАРСТВА И ВОДОПРИВРЕДЕ	БЕОГРАД,	1,2000	ТРЂАНЕ	1209	2,8621
971	МИНИСТАРСТВО ПОЉОПРИВРЕДЕ, ШУМАРСТВА И ВОДОПРИВРЕДЕ	БЕОГРАД,	0,6530	ТРЂАНЕ	1210	0,8013
972	МИНИСТАРСТВО ПОЉОПРИВРЕДЕ, ШУМАРСТВА И ВОДОПРИВРЕДЕ	БЕОГРАД,	19,9090	ТРЂАНЕ	1211	19,9090
973	МИНИСТАРСТВО ПОЉОПРИВРЕДЕ, ШУМАРСТВА И ВОДОПРИВРЕДЕ	БЕОГРАД,	0,0681	ТРЂАНЕ	1212	0,1362
974	ОПШТИНА НЕГОТИН	НЕГОТИН, ТРГ СТЕВАНА МОКРАЊЦА 1	7,9048	ТРЂАНЕ	215	7,9048
975	ОПШТИНА НЕГОТИН	НЕГОТИН, ТРГ СТЕВАНА МОКРАЊЦА 1	0,2284	ТРЂАНЕ	1006	0,4179
976	А.Д. ЗА ПРОИЗВОДЊУ ГРАЂЕВИНСКОГ МАТЕРИЈАЛА "ТИМОК"	НЕГОТИН, САВЕ ДРАГОЈЕВИЋА 23	6,4086	УРОВИЦА	2742	6,4086

977	ВЕЉКОВИЋ СТАНОЈЕ ЈАСМИНА	УРОВИЦА,	0,1000	УРОВИЦА	3388	0,1000
978	Д.П.П.К. "КРАЈИНА" ХОЛДИНГ НЕГОТИН Д.О.О. "БИЉНА ПРОИЗВОДЊА"	НЕГОТИН, МОКРАЊСКИ ПУТ	0,0577	УРОВИЦА	2690	0,2307
979	Д.П.П.К. "КРАЈИНА" ХОЛДИНГ НЕГОТИН Д.О.О. "БИЉНА ПРОИЗВОДЊА"	НЕГОТИН, МОКРАЊСКИ ПУТ	0,3304	УРОВИЦА	2691	0,6608
980	Д.П.П.К. "КРАЈИНА" ХОЛДИНГ НЕГОТИН Д.О.О. "БИЉНА ПРОИЗВОДЊА"	НЕГОТИН, МОКРАЊСКИ ПУТ	0,6755	УРОВИЦА	2695	1,4688
981	Д.П.П.К. "КРАЈИНА" ХОЛДИНГ НЕГОТИН Д.О.О. "БИЉНА ПРОИЗВОДЊА"	НЕГОТИН, МОКРАЊСКИ ПУТ	0,1953	УРОВИЦА	2696	0,7953
982	Д.П.П.К. "КРАЈИНА" ХОЛДИНГ НЕГОТИН Д.О.О. "БИЉНА ПРОИЗВОДЊА"	НЕГОТИН, МОКРАЊСКИ ПУТ	0,5193	УРОВИЦА	2699	7,5874
983	Д.П.П.К. "КРАЈИНА" ХОЛДИНГ НЕГОТИН Д.О.О. "БИЉНА ПРОИЗВОДЊА"	НЕГОТИН, МОКРАЊСКИ ПУТ	2,7202	УРОВИЦА	2702	4,3843
984	Д.П.П.К. "КРАЈИНА" ХОЛДИНГ НЕГОТИН Д.О.О. "БИЉНА ПРОИЗВОДЊА"	НЕГОТИН, МОКРАЊСКИ ПУТ	0,6532	УРОВИЦА	2705	0,7177
985	Д.П.П.К. "КРАЈИНА" ХОЛДИНГ НЕГОТИН Д.О.О. "БИЉНА ПРОИЗВОДЊА"	НЕГОТИН, МОКРАЊСКИ ПУТ	0,0920	УРОВИЦА	2706	0,5038
986	Д.П.П.К. "КРАЈИНА" ХОЛДИНГ НЕГОТИН Д.О.О. "БИЉНА ПРОИЗВОДЊА"	НЕГОТИН, МОКРАЊСКИ ПУТ	0,8414	УРОВИЦА	2708	2,3814

987	Д.П.П.К. "КРАЈИНА" ХОЛДИНГ НЕГОТИН Д.О.О. "БИЉНА ПРОИЗВОДЊА"	НЕГОТИН, МОКРАЊСКИ ПУТ	0,1711	УРОВИЦА	2709	0,2511
988	Д.П.П.К. "КРАЈИНА" ХОЛДИНГ НЕГОТИН Д.О.О. "БИЉНА ПРОИЗВОДЊА"	НЕГОТИН, МОКРАЊСКИ ПУТ	1,7500	УРОВИЦА	2710	2,7721
989	Д.П.П.К. "КРАЈИНА" ХОЛДИНГ НЕГОТИН Д.О.О. "БИЉНА ПРОИЗВОДЊА"	НЕГОТИН, МОКРАЊСКИ ПУТ	0,8218	УРОВИЦА	2711	3,8218
990	Д.П.П.К. "КРАЈИНА" ХОЛДИНГ НЕГОТИН Д.О.О. "БИЉНА ПРОИЗВОДЊА"	НЕГОТИН, МОКРАЊСКИ ПУТ	0,7825	УРОВИЦА	2712	3,2573
991	Д.П.П.К. "КРАЈИНА" ХОЛДИНГ НЕГОТИН Д.О.О. "БИЉНА ПРОИЗВОДЊА"	НЕГОТИН, МОКРАЊСКИ ПУТ	0,4129	УРОВИЦА	2713	1,2569
992	Д.П.П.К. "КРАЈИНА" ХОЛДИНГ НЕГОТИН Д.О.О. "БИЉНА ПРОИЗВОДЊА"	НЕГОТИН, МОКРАЊСКИ ПУТ	0,0619	УРОВИЦА	2714	0,7239
993	Д.П.П.К. "КРАЈИНА" ХОЛДИНГ НЕГОТИН Д.О.О. "БИЉНА ПРОИЗВОДЊА"	НЕГОТИН, МОКРАЊСКИ ПУТ	0,5000	УРОВИЦА	2716	1,6981
994	Д.П.П.К. "КРАЈИНА" ХОЛДИНГ НЕГОТИН Д.О.О. "БИЉНА ПРОИЗВОДЊА"	НЕГОТИН, МОКРАЊСКИ ПУТ	0,1500	УРОВИЦА	2717	0,3101
995	Д.П.П.К. "КРАЈИНА" ХОЛДИНГ НЕГОТИН Д.О.О. "БИЉНА ПРОИЗВОДЊА"	НЕГОТИН, МОКРАЊСКИ ПУТ	0,0268	УРОВИЦА	2718	0,0468
996	Д.П.П.К. "КРАЈИНА" ХОЛДИНГ НЕГОТИН Д.О.О. "БИЉНА ПРОИЗВОДЊА"	НЕГОТИН, МОКРАЊСКИ ПУТ	0,4066	УРОВИЦА	2719	1,2904

997	Д.П.П.К. "КРАЈИНА" ХОЛДИНГ НЕГОТИН Д.О.О. "БИЉНА ПРОИЗВОДЊА"	НЕГОТИН, МОКРАЊСКИ ПУТ	0,0269	УРОВИЦА	2720	0,0538
998	Д.П.П.К. "КРАЈИНА" ХОЛДИНГ НЕГОТИН Д.О.О. "БИЉНА ПРОИЗВОДЊА"	НЕГОТИН, МОКРАЊСКИ ПУТ	0,0994	УРОВИЦА	2721	0,1994
999	Д.П.П.К. "КРАЈИНА" ХОЛДИНГ НЕГОТИН Д.О.О. "БИЉНА ПРОИЗВОДЊА"	НЕГОТИН, МОКРАЊСКИ ПУТ	0,4035	УРОВИЦА	2722	0,9635
1000	Д.П.П.К. "КРАЈИНА" ХОЛДИНГ НЕГОТИН Д.О.О. "БИЉНА ПРОИЗВОДЊА"	НЕГОТИН, МОКРАЊСКИ ПУТ	1,4121	УРОВИЦА	2724	1,4121
1001	Д.П.П.К. "КРАЈИНА" ХОЛДИНГ НЕГОТИН Д.О.О. "БИЉНА ПРОИЗВОДЊА"	НЕГОТИН, МОКРАЊСКИ ПУТ	0,6023	УРОВИЦА	2734	1,5490
1002	Д.П.П.К. "КРАЈИНА" ХОЛДИНГ НЕГОТИН Д.О.О. "БИЉНА ПРОИЗВОДЊА"	НЕГОТИН, МОКРАЊСКИ ПУТ	0,2495	УРОВИЦА	2735	0,4990
1003	Д.П.П.К. "КРАЈИНА" ХОЛДИНГ НЕГОТИН Д.О.О. "БИЉНА ПРОИЗВОДЊА"	НЕГОТИН, МОКРАЊСКИ ПУТ	8,0919	УРОВИЦА	2736	8,7094
1004	Д.П.П.К. "КРАЈИНА" ХОЛДИНГ НЕГОТИН Д.О.О. "БИЉНА ПРОИЗВОДЊА"	НЕГОТИН, МОКРАЊСКИ ПУТ	0,1173	УРОВИЦА	2738	0,2346
1005	Д.П.П.К. "КРАЈИНА" ХОЛДИНГ НЕГОТИН Д.О.О. "БИЉНА ПРОИЗВОДЊА"	НЕГОТИН, МОКРАЊСКИ ПУТ	1,4752	УРОВИЦА	2739	2,9503
1006	Д.П.П.К. "КРАЈИНА" ХОЛДИНГ НЕГОТИН Д.О.О. "БИЉНА ПРОИЗВОДЊА"	НЕГОТИН, МОКРАЊСКИ ПУТ	0,0823	УРОВИЦА	2740	0,5103

1007	Д.П.П.К. "КРАЈИНА" ХОЛДИНГ НЕГОТИН Д.О.О. "БИЉНА ПРОИЗВОДЊА"	НЕГОТИН, МОКРАЊСКИ ПУТ	324,9179	УРОВИЦА	2741	324,9179
1008	Д.П.П.К. "КРАЈИНА" ХОЛДИНГ НЕГОТИН Д.О.О. "БИЉНА ПРОИЗВОДЊА"	НЕГОТИН, МОКРАЊСКИ ПУТ	2,8929	УРОВИЦА	2743	5,7858
1009	Д.П.П.К. "КРАЈИНА" ХОЛДИНГ НЕГОТИН Д.О.О. "БИЉНА ПРОИЗВОДЊА"	НЕГОТИН, МОКРАЊСКИ ПУТ	0,6036	УРОВИЦА	2744	1,2072
1010	Д.П.П.К. "КРАЈИНА" ХОЛДИНГ НЕГОТИН Д.О.О. "БИЉНА ПРОИЗВОДЊА"	НЕГОТИН, МОКРАЊСКИ ПУТ	16,4725	УРОВИЦА	3385	16,5175
1011	ДОБРО СЕЛА УРОВИЦА	УРОВИЦА,	0,1474	УРОВИЦА	2494	0,1599
1012	Ј.П. "СРБИЈАШУМЕ"	БЕОГРАД, КНЕЗА МИЛОША 55	24,4891	УРОВИЦА	644	24,4891
1013	МЕСНА ЗАЈЕДНИЦА УРОВИЦА	УРОВИЦА,	0,2611	УРОВИЦА	1704	0,2611
1014	МЕСНА ЗАЈЕДНИЦА УРОВИЦА	УРОВИЦА,	0,0800	УРОВИЦА	3387	1,5384
1015	МЕСНА ЗАЈЕДНИЦА УРОВИЦА	УРОВИЦА,	0,1050	УРОВИЦА	2418	1,6122
1016	ОПШТИНА НЕГОТИН	НЕГОТИН, ТРГ СТЕВАНА МОКРАЊЦА 1	0,1852	УРОВИЦА	726	0,3704
1017	ОПШТИНА НЕГОТИН	НЕГОТИН, ТРГ СТЕВАНА МОКРАЊЦА 1	3,7467	УРОВИЦА	994	3,7467
1018	ОПШТИНА НЕГОТИН	НЕГОТИН, ТРГ СТЕВАНА МОКРАЊЦА 1	2,6599	УРОВИЦА	1294	5,3197
1019	ОПШТИНА НЕГОТИН	НЕГОТИН, ТРГ СТЕВАНА МОКРАЊЦА 1	0,6025	УРОВИЦА	2131	1,0380
1020	ОПШТИНА НЕГОТИН	НЕГОТИН, ТРГ СТЕВАНА МОКРАЊЦА 1	0,0949	УРОВИЦА	2255	0,1899

1021	ОПШТИНА НЕГОТИН	НЕГОТИН, ТРГ СТЕВАНА МОКРАЊЦА 1	0,0003	УРОВИЦА	2681	0,0074
1022	ОШ "БРАНИСЛАВ НУШИЋ"	УРОВИЦА,	0,2229	УРОВИЦА	128	0,2229
1023	ПРИВРЕДНО ДРУШТВО ЗА ДИСТРИБУЦИЈУ ЕЛЕК.ЕНЕРГИЈЕ ЈУГОИСТОК ДО	НИШ, БУЛЕВАР ДР.ЗОРАН ЂИН 46/А	0,0036	УРОВИЦА	1753	0,0036
1024	РЕПУБЛИКА СРБИЈА	БЕОГРАД, ГРАЧАНИЧКА 8	2,7537	УРОВИЦА	3405	2,7537
1025	СЕЛО УРОВИЦА	УРОВИЦА,	37,1848	УРОВИЦА	1950	37,1848
1026	Д.П.П.К. "КРАЈИНА" ХОЛДИНГ НЕГОТИН Д.О.О. "БИЉНА ПРОИЗВОДЊА"	НЕГОТИН, МОКРАЊСКИ ПУТ	7,9954	ЦРНОМАСНИЦА	265	7,9954
1027	МЕСНА ЗАЈЕДНИЦА ЦРНОМАСНИЦА	ЦРНОМАСНИЦА,	0,1318	ЦРНОМАСНИЦА	368	0,2635
1028	МЕСНА ЗАЈЕДНИЦА ЦРНОМАСНИЦА	ЦРНОМАСНИЦА,	0,2023	ЦРНОМАСНИЦА	469	0,3034
1029	МЕСНА ЗАЈЕДНИЦА ЦРНОМАСНИЦА	ЦРНОМАСНИЦА,	0,1349	ЦРНОМАСНИЦА	473	0,5393
1030	МЕСНА ЗАЈЕДНИЦА ЦРНОМАСНИЦА	ЦРНОМАСНИЦА,	0,1797	ЦРНОМАСНИЦА	506	0,7187
1031	МЕСНА ЗАЈЕДНИЦА ЦРНОМАСНИЦА	ЦРНОМАСНИЦА,	0,0189	ЦРНОМАСНИЦА	510	0,3078
1032	МЕСНА ЗАЈЕДНИЦА ЦРНОМАСНИЦА	ЦРНОМАСНИЦА,	0,1020	ЦРНОМАСНИЦА	616	0,9019
1033	ОПШТИНА НЕГОТИН	НЕГОТИН, ТРГ СТЕВАНА МОКРАЊЦА 1	12,9552	ЦРНОМАСНИЦА	44	12,9552
1034	ОПШТИНА НЕГОТИН	НЕГОТИН, ТРГ СТЕВАНА МОКРАЊЦА 1	0,0215	ЦРНОМАСНИЦА	178	0,0430
1035	ОПШТИНА НЕГОТИН	НЕГОТИН, ТРГ СТЕВАНА МОКРАЊЦА 1	0,3317	ЦРНОМАСНИЦА	244	0,6633

1036	ОПШТИНА НЕГОТИН	НЕГОТИН, ТРГ СТЕВАНА МОКРАЊЦА 1	0,1979	ЦРНОМАСНИЦА	443	0,3958
1037	ОПШТИНА НЕГОТИН	НЕГОТИН, ТРГ СТЕВАНА МОКРАЊЦА 1	0,3782	ЦРНОМАСНИЦА	505	0,7564
1038	ОПШТИНА НЕГОТИН	НЕГОТИН, ТРГ СТЕВАНА МОКРАЊЦА 1	0,2059	ЦРНОМАСНИЦА	508	0,4117
1039	ОПШТИНА НЕГОТИН	НЕГОТИН, ТРГ СТЕВАНА МОКРАЊЦА 1	0,0730	ЦРНОМАСНИЦА	520	0,1459
1040	ОПШТИНА НЕГОТИН	НЕГОТИН, ТРГ СТЕВАНА МОКРАЊЦА 1	0,0822	ЦРНОМАСНИЦА	529	0,1422
1041	ОПШТИНА НЕГОТИН	НЕГОТИН, ТРГ СТЕВАНА МОКРАЊЦА 1	0,0582	ЦРНОМАСНИЦА	560	0,1164
1042	СЕЛО ЦРНОМАСНИЦА	ЦРНОМАСНИЦА,	27,7700	ЦРНОМАСНИЦА	414	27,7700
1043	АКЦИОНАРСКО ДРУШТВО "КРАЈИНА ВИНО" У СТЕЧАЈУ	НЕГОТИН, МОМИРА РАДОСАВЉЕВИЋА 13	0,0251	ЧУБРА	1514	0,0503
1044	АКЦИОНАРСКО ДРУШТВО "КРАЈИНА ВИНО" У СТЕЧАЈУ	НЕГОТИН, МОМИРА РАДОСАВЉЕВИЋА 13	0,0479	ЧУБРА	1533	0,0959
1045	АКЦИОНАРСКО ДРУШТВО "КРАЈИНА ВИНО" У СТЕЧАЈУ	НЕГОТИН, МОМИРА РАДОСАВЉЕВИЋА 13	0,0492	ЧУБРА	1534	0,0983
1046	Д.П.П.К. "КРАЈИНА" ХОЛДИНГ НЕГОТИН Д.О.О. "БИЉНА ПРОИЗВОДЊА"	НЕГОТИН, МОКРАЊСКИ ПУТ	0,2432	ЧУБРА	1957	0,7297

1047	Д.П.П.К. "КРАЈИНА" ХОЛДИНГ НЕГОТИН Д.О.О. "БИЉНА ПРОИЗВОДЊА"	НЕГОТИН, МОКРАЊСКИ ПУТ	1,1559	ЧУБРА	1965	1,7643
1048	Д.П.П.К. "КРАЈИНА" ХОЛДИНГ НЕГОТИН Д.О.О. "БИЉНА ПРОИЗВОДЊА"	НЕГОТИН, МОКРАЊСКИ ПУТ	0,3038	ЧУБРА	1967	0,3645
1049	Д.П.П.К. "КРАЈИНА" ХОЛДИНГ НЕГОТИН Д.О.О. "БИЉНА ПРОИЗВОДЊА"	НЕГОТИН, МОКРАЊСКИ ПУТ	0,0969	ЧУБРА	1968	0,6978
1050	Д.П.П.К. "КРАЈИНА" ХОЛДИНГ НЕГОТИН Д.О.О. "БИЉНА ПРОИЗВОДЊА"	НЕГОТИН, МОКРАЊСКИ ПУТ	0,1746	ЧУБРА	1971	0,3491
1051	Д.П.П.К. "КРАЈИНА" ХОЛДИНГ НЕГОТИН Д.О.О. "БИЉНА ПРОИЗВОДЊА"	НЕГОТИН, МОКРАЊСКИ ПУТ	0,0990	ЧУБРА	2113	0,4082
1052	Д.П.П.К. "КРАЈИНА" ХОЛДИНГ НЕГОТИН Д.О.О. "БИЉНА ПРОИЗВОДЊА"	НЕГОТИН, МОКРАЊСКИ ПУТ	0,1324	ЧУБРА	2117	0,2648
1053	Д.П.П.К. "КРАЈИНА" ХОЛДИНГ НЕГОТИН Д.О.О. "БИЉНА ПРОИЗВОДЊА"	НЕГОТИН, МОКРАЊСКИ ПУТ	0,1300	ЧУБРА	2119	0,1897
1054	Д.П.П.К. "КРАЈИНА" ХОЛДИНГ НЕГОТИН Д.О.О. "БИЉНА ПРОИЗВОДЊА"	НЕГОТИН, МОКРАЊСКИ ПУТ	0,1800	ЧУБРА	2120	0,3129

1055	Д.П.П.К. "КРАЈИНА" ХОЛДИНГ НЕГОТИН Д.О.О. "БИЉНА ПРОИЗВОДЊА"	НЕГОТИН, МОКРАЊСКИ ПУТ	0,6000	ЧУБРА	2122	1,1623
1056	Д.П.П.К. "КРАЈИНА" ХОЛДИНГ НЕГОТИН Д.О.О. "БИЉНА ПРОИЗВОДЊА"	НЕГОТИН, МОКРАЊСКИ ПУТ	1,1086	ЧУБРА	2125	1,2670
1057	Д.П.П.К. "КРАЈИНА" ХОЛДИНГ НЕГОТИН Д.О.О. "БИЉНА ПРОИЗВОДЊА"	НЕГОТИН, МОКРАЊСКИ ПУТ	0,3917	ЧУБРА	2127	0,7832
1058	Д.П.П.К. "КРАЈИНА" ХОЛДИНГ НЕГОТИН Д.О.О. "БИЉНА ПРОИЗВОДЊА"	НЕГОТИН, МОКРАЊСКИ ПУТ	0,0508	ЧУБРА	2130	0,1015
1059	Д.П.П.К. "КРАЈИНА" ХОЛДИНГ НЕГОТИН Д.О.О. "БИЉНА ПРОИЗВОДЊА"	НЕГОТИН, МОКРАЊСКИ ПУТ	0,0600	ЧУБРА	2131	0,1790
1060	Д.П.П.К. "КРАЈИНА" ХОЛДИНГ НЕГОТИН Д.О.О. "БИЉНА ПРОИЗВОДЊА"	НЕГОТИН, МОКРАЊСКИ ПУТ	0,3627	ЧУБРА	2134	0,7254
1061	Д.П.П.К. "КРАЈИНА" ХОЛДИНГ НЕГОТИН Д.О.О. "БИЉНА ПРОИЗВОДЊА"	НЕГОТИН, МОКРАЊСКИ ПУТ	0,0738	ЧУБРА	2136	0,1475
1062	Д.П.П.К. "КРАЈИНА" ХОЛДИНГ НЕГОТИН Д.О.О. "БИЉНА ПРОИЗВОДЊА"	НЕГОТИН, МОКРАЊСКИ ПУТ	0,2191	ЧУБРА	2142	0,7670
1063	Д.П.П.К. "КРАЈИНА" ХОЛДИНГ НЕГОТИН Д.О.О. "БИЉНА ПРОИЗВОДЊА"	НЕГОТИН, МОКРАЊСКИ ПУТ	0,3280	ЧУБРА	2148	1,3121

1064	Д.П.П.К. "КРАЈИНА" ХОЛДИНГ НЕГОТИН Д.О.О. "БИЉНА ПРОИЗВОДЊА"	НЕГОТИН, МОКРАЊСКИ ПУТ	0,1207	ЧУБРА	2158	0,2414
1065	МИНИСТАРСТВО ПОЉОПРИВРЕДЕ, ШУМАРСТВА И ВОДОПРИВРЕДЕ	БЕОГРАД,	0,4774	ЧУБРА	1921	0,6365
1066	МИНИСТАРСТВО ПОЉОПРИВРЕДЕ, ШУМАРСТВА И ВОДОПРИВРЕДЕ	БЕОГРАД,	369,0696	ЧУБРА	2146	369,0696
1067	МИНИСТАРСТВО ПОЉОПРИВРЕДЕ, ШУМАРСТВА И ВОДОПРИВРЕДЕ	БЕОГРАД,	0,1403	ЧУБРА	2165	0,2805
1068	ОПШТИНА НЕГОТИН	НЕГОТИН, ТРГ СТЕВАНА МОКРАЊЦА 1	4,6035	ЧУБРА	1077	4,6035
1069	ОПШТИНА НЕГОТИН	НЕГОТИН, ТРГ СТЕВАНА МОКРАЊЦА 1	0,1373	ЧУБРА	1660	0,2646
1070	ОПШТИНА НЕГОТИН	НЕГОТИН, ТРГ СТЕВАНА МОКРАЊЦА 1	0,0072	ЧУБРА	1661	0,0143
1071	ОПШТИНА НЕГОТИН	НЕГОТИН, ТРГ СТЕВАНА МОКРАЊЦА 1	2,3767	ЧУБРА	1667	4,7535
1072	ОПШТИНА НЕГОТИН	НЕГОТИН, ТРГ СТЕВАНА МОКРАЊЦА 1	0,0557	ЧУБРА	1773	0,1113
1073	ОПШТИНА НЕГОТИН	НЕГОТИН, ТРГ СТЕВАНА МОКРАЊЦА 1	0,0336	ЧУБРА	1774	0,0671

1074	ОПШТИНА НЕГОТИН	НЕГОТИН, ТРГ СТЕВАНА МОКРАЊЦА 1	0,0949	ЧУБРА	1775	0,1899
1075	ОПШТИНА НЕГОТИН	НЕГОТИН, ТРГ СТЕВАНА МОКРАЊЦА 1	0,1553	ЧУБРА	1776	0,3105
1076	ОПШТИНА НЕГОТИН	НЕГОТИН, ТРГ СТЕВАНА МОКРАЊЦА 1	0,0281	ЧУБРА	1777	0,0562
1077	ОПШТИНА НЕГОТИН	НЕГОТИН, ТРГ СТЕВАНА МОКРАЊЦА 1	0,0043	ЧУБРА	1778	0,0085
1078	ОПШТИНА НЕГОТИН	НЕГОТИН, ТРГ СТЕВАНА МОКРАЊЦА 1	0,0715	ЧУБРА	1779	0,1430
1079	ОПШТИНА НЕГОТИН	НЕГОТИН, ТРГ СТЕВАНА МОКРАЊЦА 1	0,0978	ЧУБРА	1816	0,2933
1080	ОПШТИНА НЕГОТИН	НЕГОТИН, ТРГ СТЕВАНА МОКРАЊЦА 1	0,0300	ЧУБРА	1817	0,0901
1081	РЕПУБЛИКА СРБИЈА	БЕОГРАД, ГРАЧАНИЧКА 8	0,5676	ЧУБРА	2163	0,5676
1082	СЕЛО ЧУБРА	ЧУБРА,	127,1675	ЧУБРА	1445	127,1675
1083	СЕЛО ЧУБРА	ЧУБРА,	5,0714	ЧУБРА	1607	5,1104
1084	СЕЛО ЧУБРА	ЧУБРА,	2,6374	ЧУБРА	1623	3,5374
1085	"МУЗЕЈ КРАЈИНЕ"НЕГОТИН	НЕГОТИН, ВЕРЕ РАДОСАВЉЕВИЋ 1	18,4068	ШАРКАМЕН	102	18,4068
1086	"МУЗЕЈ КРАЈИНЕ"НЕГОТИН	НЕГОТИН, ВЕРЕ РАДОСАВЉЕВИЋ 1	0,4476	ШАРКАМЕН	744	0,4896
1087	"МУЗЕЈ КРАЈИНЕ"НЕГОТИН	НЕГОТИН, ВЕРЕ РАДОСАВЉЕВИЋ 1	0,7500	ШАРКАМЕН	745	1,1963
1088	"МУЗЕЈ КРАЈИНЕ"НЕГОТИН	НЕГОТИН, ВЕРЕ РАДОСАВЉЕВИЋ 1	0,0840	ШАРКАМЕН	773	0,2400

1089	"МУЗЕЈ КРАЈИНЕ"НЕГОТИН	НЕГОТИН, ВЕРЕ РАДОСАВЉЕВИЋ 1	0,7597	ШАРКАМЕН	902	1,2952
1090	"МУЗЕЈ КРАЈИНЕ"НЕГОТИН	НЕГОТИН, ВЕРЕ РАДОСАВЉЕВИЋ 1	0,3348	ШАРКАМЕН	961	0,3348
1091	"МУЗЕЈ КРАЈИНЕ"НЕГОТИН	НЕГОТИН, ВЕРЕ РАДОСАВЉЕВИЋ 1	0,2000	ШАРКАМЕН	974	1,5610
1092	Д.П.П.К. "КРАЈИНА" ХОЛДИНГ НЕГОТИН Д.О.О. "БИЉНА ПРОИЗВОДЊА"	НЕГОТИН, МОКРАЊСКИ ПУТ	0,4967	ШАРКАМЕН	323	1,4902
1093	Д.П.П.К. "КРАЈИНА" ХОЛДИНГ НЕГОТИН Д.О.О. "БИЉНА ПРОИЗВОДЊА"	НЕГОТИН, МОКРАЊСКИ ПУТ	0,1449	ШАРКАМЕН	449	0,2898
1094	Д.П.П.К. "КРАЈИНА" ХОЛДИНГ НЕГОТИН Д.О.О. "БИЉНА ПРОИЗВОДЊА"	НЕГОТИН, МОКРАЊСКИ ПУТ	3,9251	ШАРКАМЕН	647	3,9295
1095	Д.П.П.К. "КРАЈИНА" ХОЛДИНГ НЕГОТИН Д.О.О. "БИЉНА ПРОИЗВОДЊА"	НЕГОТИН, МОКРАЊСКИ ПУТ	0,1855	ШАРКАМЕН	702	0,3710
1096	Д.П.П.К. "КРАЈИНА" ХОЛДИНГ НЕГОТИН Д.О.О. "БИЉНА ПРОИЗВОДЊА"	НЕГОТИН, МОКРАЊСКИ ПУТ	1,0886	ШАРКАМЕН	704	1,7895
1097	Д.П.П.К. "КРАЈИНА" ХОЛДИНГ НЕГОТИН Д.О.О. "БИЉНА ПРОИЗВОДЊА"	НЕГОТИН, МОКРАЊСКИ ПУТ	0,0805	ШАРКАМЕН	711	0,1375

1098	Д.П.П.К. "КРАЈИНА" ХОЛДИНГ НЕГОТИН Д.О.О. "БИЉНА ПРОИЗВОДЊА"	НЕГОТИН, МОКРАЊСКИ ПУТ	0,3071	ШАРКАМЕН	712	0,4471
1099	Д.П.П.К. "КРАЈИНА" ХОЛДИНГ НЕГОТИН Д.О.О. "БИЉНА ПРОИЗВОДЊА"	НЕГОТИН, МОКРАЊСКИ ПУТ	0,3405	ШАРКАМЕН	715	0,6097
1100	Д.П.П.К. "КРАЈИНА" ХОЛДИНГ НЕГОТИН Д.О.О. "БИЉНА ПРОИЗВОДЊА"	НЕГОТИН, МОКРАЊСКИ ПУТ	0,8044	ШАРКАМЕН	717	1,6087
1101	Д.П.П.К. "КРАЈИНА" ХОЛДИНГ НЕГОТИН Д.О.О. "БИЉНА ПРОИЗВОДЊА"	НЕГОТИН, МОКРАЊСКИ ПУТ	0,7111	ШАРКАМЕН	727	0,7811
1102	Д.П.П.К. "КРАЈИНА" ХОЛДИНГ НЕГОТИН Д.О.О. "БИЉНА ПРОИЗВОДЊА"	НЕГОТИН, МОКРАЊСКИ ПУТ	0,4212	ШАРКАМЕН	728	0,5190
1103	Д.П.П.К. "КРАЈИНА" ХОЛДИНГ НЕГОТИН Д.О.О. "БИЉНА ПРОИЗВОДЊА"	НЕГОТИН, МОКРАЊСКИ ПУТ	0,3000	ШАРКАМЕН	729	0,9462
1104	Д.П.П.К. "КРАЈИНА" ХОЛДИНГ НЕГОТИН Д.О.О. "БИЉНА ПРОИЗВОДЊА"	НЕГОТИН, МОКРАЊСКИ ПУТ	0,6822	ШАРКАМЕН	731	1,3510
1105	Д.П.П.К. "КРАЈИНА" ХОЛДИНГ НЕГОТИН Д.О.О. "БИЉНА ПРОИЗВОДЊА"	НЕГОТИН, МОКРАЊСКИ ПУТ	0,3722	ШАРКАМЕН	752	0,7443

1106	Д.П.П.К. "КРАЈИНА" ХОЛДИНГ НЕГОТИН Д.О.О. "БИЉНА ПРОИЗВОДЊА"	НЕГОТИН, МОКРАЊСКИ ПУТ	0,2404	ШАРКАМЕН	755	0,4807
1107	Д.П.П.К. "КРАЈИНА" ХОЛДИНГ НЕГОТИН Д.О.О. "БИЉНА ПРОИЗВОДЊА"	НЕГОТИН, МОКРАЊСКИ ПУТ	0,2922	ШАРКАМЕН	792	0,3922
1108	Д.П.П.К. "КРАЈИНА" ХОЛДИНГ НЕГОТИН Д.О.О. "БИЉНА ПРОИЗВОДЊА"	НЕГОТИН, МОКРАЊСКИ ПУТ	0,0176	ШАРКАМЕН	845	0,8029
1109	Д.П.П.К. "КРАЈИНА" ХОЛДИНГ НЕГОТИН Д.О.О. "БИЉНА ПРОИЗВОДЊА"	НЕГОТИН, МОКРАЊСКИ ПУТ	0,0699	ШАРКАМЕН	889	2,1198
1110	МЕСНА ЗАЈЕДНИЦА ШАРКАМЕН	ШАРКАМЕН,	0,1281	ШАРКАМЕН	504	0,1281
1111	МИНИСТАРСТВО ПОЉОПРИВРЕДЕ, ШУМАРСТВА И ВОДОПРИВРЕДЕ	БЕОГРАД,	27,1299	ШАРКАМЕН	549	27,1299
1112	ОШ "ХАЈДУК ВЕЉКО" ШТУБИК	ШТУБИК,	0,3493	ШАРКАМЕН	97	0,3493
1113	СЕЛО ШАРКАМЕН	ШАРКАМЕН,	10,1836	ШАРКАМЕН	639	10,1836
1114	СЕЛО ШАРКАМЕН	ШАРКАМЕН,	0,0420	ШАРКАМЕН	744	0,4896
1115	Д.П.П.К. "КРАЈИНА" ХОЛДИНГ НЕГОТИН Д.О.О. "БИЉНА ПРОИЗВОДЊА"	НЕГОТИН, МОКРАЊСКИ ПУТ	0,5496	ШТУБИК (1.)	2099	0,8244

1116	Д.П.П.К. "КРАЈИНА" ХОЛДИНГ НЕГОТИН Д.О.О. "БИЉНА ПРОИЗВОДЊА"	НЕГОТИН, МОКРАЊСКИ ПУТ	0,3415	ШТУБИК (1.)	2299	0,5691
1117	Д.П.П.К. "КРАЈИНА" ХОЛДИНГ НЕГОТИН Д.О.О. "БИЉНА ПРОИЗВОДЊА"	НЕГОТИН, МОКРАЊСКИ ПУТ	0,3254	ШТУБИК (1.)	2415	1,3014
1118	Д.П.П.К. "КРАЈИНА" ХОЛДИНГ НЕГОТИН Д.О.О. "БИЉНА ПРОИЗВОДЊА"	НЕГОТИН, МОКРАЊСКИ ПУТ	0,2103	ШТУБИК (1.)	2535	0,4206
1119	Д.П.П.К. "КРАЈИНА" ХОЛДИНГ НЕГОТИН Д.О.О. "БИЉНА ПРОИЗВОДЊА"	НЕГОТИН, МОКРАЊСКИ ПУТ	0,0860	ШТУБИК (1.)	2537	0,2560
1120	Д.П.П.К. "КРАЈИНА" ХОЛДИНГ НЕГОТИН Д.О.О. "БИЉНА ПРОИЗВОДЊА"	НЕГОТИН, МОКРАЊСКИ ПУТ	0,2840	ШТУБИК (1.)	2538	1,1360
1121	Д.П.П.К. "КРАЈИНА" ХОЛДИНГ НЕГОТИН Д.О.О. "БИЉНА ПРОИЗВОДЊА"	НЕГОТИН, МОКРАЊСКИ ПУТ	0,9057	ШТУБИК (1.)	2539	1,3997
1122	Д.П.П.К. "КРАЈИНА" ХОЛДИНГ НЕГОТИН Д.О.О. "БИЉНА ПРОИЗВОДЊА"	НЕГОТИН, МОКРАЊСКИ ПУТ	7,4303	ШТУБИК (1.)	2545	7,4303
1123	Д.П.П.К. "КРАЈИНА" ХОЛДИНГ НЕГОТИН Д.О.О. "БИЉНА ПРОИЗВОДЊА"	НЕГОТИН, МОКРАЊСКИ ПУТ	0,0114	ШТУБИК (1.)	2993	0,0228

1124	Д.П.П.К. "КРАЈИНА" ХОЛДИНГ НЕГОТИН Д.О.О. "БИЉНА ПРОИЗВОДЊА"	НЕГОТИН, МОКРАЊСКИ ПУТ	0,0324	ШТУБИК (1.)	2994	0,9075
1125	Д.П.П.К. "КРАЈИНА" ХОЛДИНГ НЕГОТИН Д.О.О. "БИЉНА ПРОИЗВОДЊА"	НЕГОТИН, МОКРАЊСКИ ПУТ	0,2072	ШТУБИК (1.)	2997	0,6215
1126	Ј.П. "СРБИЈАШУМЕ"	БЕОГРАД, КНЕЗА МИЛОША 55	36,3795	ШТУБИК (1.)	861	36,3795
1127	Ј.П. "СРБИЈАШУМЕ"	БЕОГРАД, КНЕЗА МИЛОША 55	4,1098	ШТУБИК (1.)	1847	7,9670
1128	МИНИСТАРСТВО ПОЉОПРИВРЕДЕ, ШУМАРСТВА И ВОДОПРИВРЕДЕ	БЕОГРАД,	112,6232	ШТУБИК (1.)	2996	112,6232
1129	ОПШТИНА НЕГОТИН	НЕГОТИН, ТРГ СТЕВАНА МОКРАЊЦА 1	1,4395	ШТУБИК (1.)	1034	2,8789
1130	ОПШТИНА НЕГОТИН	НЕГОТИН, ТРГ СТЕВАНА МОКРАЊЦА 1	7,1249	ШТУБИК (1.)	1264	7,1249
1131	ОПШТИНА НЕГОТИН	НЕГОТИН, ТРГ СТЕВАНА МОКРАЊЦА 1	0,2084	ШТУБИК (1.)	1283	0,4168
1132	ОПШТИНА НЕГОТИН	НЕГОТИН, ТРГ СТЕВАНА МОКРАЊЦА 1	0,0051	ШТУБИК (1.)	1414	0,0713
1133	ОПШТИНА НЕГОТИН	НЕГОТИН, ТРГ СТЕВАНА МОКРАЊЦА 1	0,3639	ШТУБИК (1.)	1492	0,7278
1134	РЕПУБЛИКА СРБИЈА	БЕОГРАД, ГРАЧАНИЧКА 8	5,3426	ШТУБИК (1.)	3038	5,3426
1135	СЕЛО ШТУБИК	ШТУБИК,	101,9442	ШТУБИК (1.)	1592	101,9442

1136	СЕЛО ШТУБИК	ШТУБИК,	3,8572	ШТУБИК (1.)	1847	7,9670
1137	Д.П.П.К. "КРАЈИНА" ХОЛДИНГ НЕГОТИН Д.О.О. "БИЉНА ПРОИЗВОДЊА"	НЕГОТИН, МОКРАЊСКИ ПУТ	5,9485	ШТУБИК (2.)	402	5,9485
1138	ДОБРО СЕЛА ШТУБИК	ШТУБИК,	1,5390	ШТУБИК (2.)	393	1,5390
1139	ОПШТИНА НЕГОТИН	НЕГОТИН, ТРГ СТЕВАНА МОКРАЊЦА 1	0,1020	ШТУБИК (2.)	43	0,1020

Извор података РГЗ Служба за катастар непокретности Неготин за 2014

ТАБЕЛА 8 План прихода сопственог учешћа

извор средстава	(дин)
Очекивана средства од закупа пољопривредног земљишта у државној својини по Програму 2007. из табеле 10а	99.294,68
Очекивана средства од закупа пољопривредног земљишта у државној својини по Програму 2008. из табеле 10б	144.579,84
Очекивана средства од закупа пољопривредног земљишта у државној својини по Програму 2010. из табеле 10в	3.685,98
Очекивана средства од закупа пољопривредног земљишта у државној својини по Програму 2011. из табеле 10г	224.381,56
Очекивана средства од закупа пољопривредног земљишта у државној својини по Програму 2012. из табеле 10д	1.709.464,88

Очекивана средства од закупа пољопривредног земљишта у државној својини по Програму 2013. из табеле 10е	10.806.276,76
Накнада од промена намене пољопривредног земљишта	500.000,00
Планирана средства од закупа пољопривредног земљишта у државној својини по Програму 2014.	4.000.000,00
УКУПНО	17.487.683,70

ТАБЕЛА 9. Програм утврђивања радова на заштити, уређењу и коришћењу пољопривредног земљишта

намене улагања	површина у ha, број узорака	предрачунска вредност улагања (дин)	конструкција финансирања			
			сопствено учешће		други извори	
			(%)	(дин)	(%)	(дин)
комасација пољопривредног земљишта	2510	15.000.000,00	20,00	3.000.000,00	80,00	12.000.000,00
уређење атарских путева	4883m	26.489.028,23	40,00	10.487.683,70	60,00	16.001.344,53
уређење и опремање противградне службе		3.000.000,00	100,00	3.000.000,00		
I УРЕЂЕЊЕ ПОЉОПРИВРЕДНОГ ЗЕМЉИШТА		44.489.028,23		16.487.683,70		28.001.344,53
утврђивање постојања опасних и штетних материја у пољопривредном земљишту						
II ЗАШТИТА ПОЉОПРИВРЕДНОГ ЗЕМЉИШТА		0,00		0,00		0,00

студијско- истраживачки радови из области заштите, уређења и коришћења пољопривредног земљишта		1.000.000,00	100,00	1.000.000,00	
остало					
III СТУДИЈСКО-ИСТРАЖИВАЧКИ РАДОВИ КОЈИ ТРЕТИРАЈУ ПРОБЛЕМАТИКУ ЗЕМЉИШТА		1.000.000,00		1.000.000,00	0,00
укупно(I+II+ III)		45.489.028,23		17.487.683,70	28.001.344,53

ТАБЕЛА 10а . Извештај о уговорима о закупу пољопривредног земљишта у државној својини по програму 2007

редни број	назив правног/физичког лица	број уговора	основ закупа	Катастарска општина	период закупа (од-до)	површина (ха)	цена/ха (еуро)	укупан износ годишње закупнине по уговору (еуро)	оčekивани приход општине-40%(еуро)	средства обезбеђења
1	Драгица Јовановић	320-11-2144/53-2007-06	ЈН	Неготин	2007-2023	19,2809	75,22	1.450,31	580,12	упл
2	Данијел Владејић	320-11-2144/54-2007-06	ЈН	Душановац	2007-2023	11,2827	62,77	708,27	283,31	ј
УКУПНО						30,5636	69,00	2.158,58	863,43	
							115,00	40% у динарима		99.294,68

основ закупа може да буде : ППЗ и јавно надметање

ТАБЕЛА 10б . Извештај о уговорима о закупу пољопривредног земљишта у државној својини по програму 2008

редни број	назив правног/физичког лица	број уговора	основ закупа	Катастарска општина	период закупа (од-до)	површина (ха)	цена/ха (еуро)	укупан износ годишње закупнине по уговору (еуро)	оčekивани приход општине-40%(еуро)	средства обезбеђења
1	Драгослава Танић	320-11-881/32-2009-06	ЈН	Тамнич	2008-2028	4,1617	227,77	947,93	379,17	упл

07.07.2014.

„Службени лист општине Неготин“

Број 22 Страна 560.

2	Зоран Петковић	320-11-881/30-2009-06	ЈН	Смедовац	2008-2023	1,3922	37,72	52,51	21,00	ј
3	Зоран Петковић	320-11-881/34-2009-06	ЈН	Смедовац	2008-2023	7,2967	37,51	273,67	109,47	ј
4	Драгица Урошевић	320-11-881/26-2009-06	ЈН	Речка	2008-2023	17,2430	43,73	754,04	301,62	ј
6	Љубиша Миленовић	320-11-881/31-2009-06	ЈН	Браћевац	2008-2023	6,1825	65,60	405,60	162,24	упл
7	Саша Челикић	320-11-881/20-2009-06	ЈН	Радујевац	2008-2018	5,0411	61,32	309,12	123,65	упл
8	Ненад Рајић	320-11-881/18-2009-06	ЈН	Карбулово	2008-2028	5,1088	78,33	400,17	160,07	ј
УКУПНО						46,4260	78,85	3.143,04	1.257,22	
курс еура за израду табеле							115,00	40% у динарима		144.579,84

ТАБЕЛА 10а . Извештај о уговорима о закупу пољопривредног земљишта у државној својини по програму 2010

редн и број	назив правног/физичког лица	број уговора	основ закупа	Катастарска општина	период закупа (од-до)	површина (ха)	цена/ха (еуро)	укупан износ годишње закупнине по уговору (еуро)	оčekивани приход општине- 40%(еуро)	средства обезбеђења
1	Младеновић Никола	320-11-247/60-2011-15	ЈН	Михајловац	2010-2040	1,3035	28,45	37,09	14,84	бг
2	Младеновић Никола	320-11-247/61-2011-15	ЈН	Михајловац	2010-2040	1,5126	28,45	43,04	17,22	бг
УКУПНО						2,8161	28,45	80,13	32,05	
курс еура за израду табеле							115,00	40% у динарима		3.685,98

основ закупа може да буде : ППЗ и јавно надметање

ТАБЕЛА 10г . Извештај о уговорима о закупу пољопривредног земљишта у државној својини по програму 2011

редни број	назив правног/физичког лица	број уговора	основ закупа	Катастарска општина	период закупа (од-до)	површина (ха)	цена/ха (еуро)	укупан износ годишње закупнине по уговору (еуро)	очекивани приход општине-40%(еуро)	средства обезбеђења
1	Trend Company	320-11-247/65-2011-15	ЈН	Рајац	2012-2052	17,0316	134,91	2297,73	919,09	ј
2	Trend Company	320-11-247/66-2011-16	ЈН	Рајац	2012-2052	19,1248	134,91	2580,13	1.032,05	ј
УКУПНО						36,1564	134,91	4.877,86	1.951,14	
курс еура за израду табеле							115,00	40% у динарима		224.381,56

основ закупа може да буде : ППЗ и јавно надметање

ТАБЕЛА 10д . Извештај о уговорима о закупу пољопривредног земљишта у државној својини по програму 2012

редни број	назив правног/физичког лица	број уговора	основ закупа	Катастарска општина	период закупа (од-до)	површина (ха)	цена/ха (еуро)	укупан износ годишње закупнине по уговору (еуро)	очекивани приход општине-40%(еуро)	средства обезбеђења
1	Салаш ДОО	320-11-1685/1-2013-14	ЈН	Брестовац	2012-2015	23,1743	120,89	2801,58	1.120,63	ј
2	Салаш ДОО	320-11-1685/2-2013-14	ЈН	Брестовац	2012-2015	27,2342	120,89	3292,39	1.316,96	ј
3	Делојкић Властимир	320-11-1685/3-2013-14	ЈН	Вељково	2012-2015	22,3056	58,34	1301,38	520,55	депозит
4	Делојкић Властимир	320-11-1685/4-2013-14	ЈН	Вељково	2012-2015	2,7075	58,35	157,97	63,19	депозит
5	Делојкић Властимир	320-11-1685/5-2013-14	ЈН	Вељково	2012-2015	14,6583	58,34	855,21	342,08	депозит
6	Владејић Данијел	320-11-1685/6-2013-14	ЈН	Душановац	2012-2032	5,7211	107,37	614,29	245,72	депозит
7	ЗЗ Уљарица	320-11-1685/7-2013-14	ЈН	Јасеница	2012-2015	21,6071	58,46	1263,07	505,23	ј
8	ЗЗ Уљарица	320-11-1685/8-2013-14	ЈН	Јасеница	2012-2015	37,5060	58,46	2192,46	876,98	ј
9	ЗЗ Уљарица	320-11-1685/9-2013-14	ЈН	Јасеница	2012-2015	24,2796	58,46	1419,3	567,72	ј
10	Станисављевић Горан	320-11-1685/10-2013-14	ЈН	Карбулово	2012-2015	2,9873	58,21	173,89	69,56	депозит
11	ЗЗ Уљарица	320-11-1685/11-2013-14	ЈН	Карбулово	2012-2015	26,2918	58,21	1530,37	612,15	ј
12	ЗЗ Уљарица	320-11-1685/12-2013-14	ЈН	Карбулово	2012-2015	4,1298	58,21	240,39	96,16	ј
13	Делојкић Властимир	320-11-1685/13-2013-14	ЈН	Ковилово	2012-2015	6,0657	58,34	353,9	141,56	депозит
14	Матић Властимир	320-11-1685/14-2013-14	ЈН	Кобишница	2012-2015	28,1715	103,13	2905,37	1.162,15	ј

15	Васиљевић Владица	320-11-1685/16-2013-14	ЈН	Милошево	2012-2015	2,8883	85,01	245,52	98,21	депозит
16	Матић Властимир	320-11-1685/17-2013-14	ЈН	Неготин	2012-2015	3,6000	341,74	1230,28	492,11	ј
17	ЗЗ Уљарица	320-11-1685/19-2013-14	ЈН	Неготин	2012-2015	31,4236	98,56	3097,13	1.238,85	ј
18	Игњатовић Миле	320-11-1685/41-2013-14	ЈН	Неготин	2012-2032	18,2988	134,40	2459,37	983,75	ј
19	Јанковић Мирјана	320-11-1685/23-2013-14	ЈН	Речка	2012-2032	22,0393	107,62	2371,77	948,71	ј
20	ЗЗ Уљарица	320-11-1685/24-2013-14	ЈН	Речка	2012-2015	13,3163	58,29	776,23	310,49	ј
21	Миловановић Живко	320-11-1685/25-2013-14	ЈН	Речка	2012-2015	1,2288	121,07	148,77	59,51	депозит
22	Салаш ДОО	320-11-1685/26-2013-14	ЈН	Сиколе I	2012-2015	11,4553	44,77	512,91	205,16	ј
23	ЗЗ Уљарица	320-11-1685/27-2013-14	ЈН	Србово	2012-2015	10,0368	85,20	855,1	342,04	ј
24	Никић Ненад	320-11-1685/28-2013-14	ЈН	Тамнич	2012-2015	10,5888	58,34	617,79	247,12	депозит
25	Живановић Славиша	320-11-1685/29-2013-14	ЈН	Тамнич	2012-2015	3,5818	58,34	208,98	83,59	депозит
26	Пацић Зоран	320-11-1685/30-2013-14	ЈН	Тамнич	2012-2052	9,4303	134,64	1269,68	507,87	депозит
27	ЗЗ Уљарица	320-11-1685/31-2013-14	ЈН	Трњане	2012-2015	4,8742	58,21	283,72	113,49	ј
28	Салаш ДОО	320-11-1685/32-2013-14	ЈН	Трњане	2012-2015	13,9765	58,21	813,54	325,42	ј
29	ЗЗ Уљарица	320-11-1685/33-2013-14	ЈН	Трњане	2012-2015	6,9322	58,21	403,51	161,40	ј
30	Салаш ДОО	320-11-1685/34-2013-14	ЈН	Трњане	2012-2015	21,7797	58,21	1.267,74	507,10	ј
31	ЗЗ Уљарица	320-11-1685/35-2013-14	ЈН	Чубра	2012-2015	5,4215	58,40	316,62	126,65	ј
32	Миленовић Радомир	320-11-1685/36-2013-14	ЈН	Чубра	2012-2015	1,0270	58,40	59,98	23,99	депозит
33	Милановић Бранислава	320-11-1685/38-2013-14	ЈН	Чубра	2012-2052	2,0341	134,77	274,14	109,66	хип
34	Миленовић Радомир	320-11-1685/40-2013-14	ЈН	Чубра	2012-2052	6,2916	134,77	847,93	339,17	хип
УКУПНО						447,0647	87,73	37.162,28	14.864,91	
курс еура за израду табеле							115,00	40% у динарима		1.709.46 4,88

ТАБЕЛА 106 . Извештај о уговорима о закупу пољопривредног земљишта у државној својини по програму 2013

ред ни број	назив правног/физичког лица	број уговора	основ закупа	Катастарска општина	период закупа (од- до)	површина (ха)	цена/ха (евро)	укупан износ годишње закупнине по уговору (евро)	очекиван и приход општине- 40%(евро)	средства обезбеђења
1	Фируловић Милорад	320-11-31/4-2014-14	ЈН	Буковче	2013-2016	23,8146	105,19	2.504,97	1.001,99	Ј
2	Фируловић Милорад	320-11-31/5-2014-14	ЈН	Буковче	2013-2016	61,8737	105,19	6.508,26	2.603,30	Ј
3	Фируловић Милорад	320-11-31/6-2014-14	ЈН	Буковче	2013-2016	45,7429	105,19	4.811,53	1.924,61	Ј
4	ЗЗ Уљарица	320-11-31/7-2014-14	ЈН	Душановац	2013-2016	72,6253	83,27	6.047,51	2.419,00	Ј
5	ЗЗ Уљарица	320-11-31/8-2014-14	ЈН	Јасеница	2013-2016	15,61	56,96	889,17	355,67	Ј
6	Рајић Ненад	320-11-31/9-2014-14	ЈН	Карбулово	2013-2016	6,5357	56,96	372,28	148,91	Ј
7	Делојкић Властимир	320-11-31/10-2014-14	ЈН	Ковилово	2013-2016	5,6448	56,97	321,57	128,63	УПЛ
8	Делојкић Властимир	320-11-31/11-2014-14	ЈН	Ковилово	2013-2016	13,3139	127,02	1.691,12	676,45	УПЛ
9	Делојкић Властимир	320-11-31/12-2014-14	ЈН	Ковилово	2013-2016	19,8199	56,97	1.129,08	451,63	УПЛ
10	Делојкић Властимир	320-11-31/13-2014-14	ЈН	Ковилово	2013-2016	13,1571	74,50	980,14	392,06	УПЛ
11	Мишић Душица	320-11-31/15-2014-14	ЈН	Кобишница	2013-2016	38,9497	105,19	4.096,97	1.638,79	Ј
12	Мишић Душица	320-11-31/16-2014-14	ЈН	Кобишница	2013-2016	35,9946	105,19	3.786,14	1.514,46	Ј
13	Добросављевић Мића	320-11-31/17-2014-14	ЈН	Милошево	2013-2016	1,3218	105,18	139,03	55,61	УПЛ
14	Његушић Драган	320-11-31/18-2014-14	ЈН	Мокрање	2013-2016	4,6649	56,98	265,79	106,32	УПЛ
15	Првуловић Љубинка	320-11-31/19-2014-14	ЈН	Неготин	2013-2016	28,3712	219,21	6.219,27	2.487,71	Ј
16	Првуловић Ненад	320-11-31/20-2014-14	ЈН	Неготин	2013-2016	27,3809	219,21	6.002,18	2.400,87	Ј
17	ЗЗ Уљарица	320-11-31/21-2014-14	ЈН	Неготин	2013-2016	48,6543	210,51	10.242,27	4.096,91	Ј
18	ЗЗ Уљарица	320-11-31/22-2014-14	ЈН	Неготин	2013-2016	33,0114	219,21	7.236,45	2.894,58	Ј
19	Матић Властимир	320-11-31/23-2014-14	ЈН	Неготин	2013-2016	23,2207	219,21	5.090,22	2.036,09	УПЛ
20	Првуловић Ненад	320-11-31/24-2014-14	ЈН	Неготин	2013-2016	16,05	219,21	3.518,33	1.407,33	Ј
21	Првуловић Ненад	320-11-31/25-2014-14	ЈН	Неготин	2013-2016	10,4839	219,21	2.298,18	919,27	Ј
22	Првуловић Ненад	320-11-31/26-2014-14	ЈН	Неготин	2013-2016	11,2102	219,21	2.457,40	982,96	Ј
23	ЗЗ Уљарица	320-11-31/27-2014-14	ЈН	Неготин	2013-2016	25,1407	438,42	11.022,21	4.408,88	Ј
24	ЗЗ Уљарица	320-11-31/28-2014-14	ЈН	Неготин	2013-2016	45,0939	350,74	15.816,10	6.326,44	Ј
25	ЗЗ Уљарица	320-11-31/29-2014-14	ЈН	Неготин	2013-2016	11,3705	885,61	10.069,84	4.027,94	Ј
26	ЗЗ Уљарица	320-11-31/30-2014-14	ЈН	Неготин	2013-2016	11,68	219,21	2.560,38	1.024,15	Ј

27	Тодоровић Љиљана	320-11-31/31-2014-14	ЈН	Неготин	2013-2016	17,9118	192,97	3.456,41	1.382,56	Ј
28	Милосављевић Весна	320-11-31/32-2014-14	ЈН	Неготин	2013-2016	16,452	105,26	1.731,66	692,66	Ј
29	Милосављевић Весна	320-11-31/33-2014-14	ЈН	Неготин	2013-2016	33,458	192,97	6.456,34	2.582,54	Ј
30	Милосављевић Весна	320-11-31/34-2014-14	ЈН	Неготин	2013-2016	10,6017	105,26	1.115,89	446,36	Ј
31	Мишић Душица	320-11-31/35-2014-14	ЈН	Неготин	2013-2014	6,7319	105,26	708,57	283,43	
32	Живановић Добрица	320-11-31/36-2014-14	ЈН	Неготин	2013-2014	16,1339	105,26	1.698,18	679,27	
33	ЗЗ Уљарица	320-11-31/37-2014-14	ЈН	Неготин	2013-2016	22,8409	219,21	5.006,97	2.002,79	Ј
34	ЗЗ Уљарица	320-11-31/38-2014-14	ЈН	Неготин	2013-2016	30,8815	219,21	6.769,55	2.707,82	Ј
35	ЗЗ Уљарица	320-11-31/39-2014-14	ЈН	Неготин	2013-2016	30,6665	105,26	3.227,82	1.291,13	Ј
36	ЗЗ Уљарица	320-11-31/40-2014-14	ЈН	Неготин	2013-2016	22,5459	105,26	2.373,08	949,23	Ј
37	ЗЗ Уљарица	320-11-31/41-2014-14	ЈН	Неготин	2013-2016	44,9739	219,21	9.858,75	3.943,50	Ј
38	Тодоровић Љиљана	320-11-31/42-2014-14	ЈН	Неготин	2013-2016	34,7318	105,26	3.655,71	1.462,28	Ј
39	ЗЗ Уљарица	320-11-31/43-2014-14	ЈН	Неготин	2013-2016	24,5396	105,26	2.582,93	1.033,17	Ј
40	ЗЗ Уљарица	320-11-31/44-2014-14	ЈН	Неготин	2013-2016	9,2524	219,21	2.028,22	811,29	Ј
41	Матић Властимир	320-11-31/45-2014-14	ЈН	Неготин	2013-2033	20,6062	263,14	5.422,29	2.168,92	УПЛ
42	Матић Властимир	320-11-31/46-2014-14	ЈН	Неготин	2013-2016	8,8836	219,21	1.947,38	778,95	УПЛ
43	Челикић Саша	320-11-31/47-2014-14	ЈН	Радујевац	2013-2016	23,999	127,10	3.050,18	1.220,07	Ј
44	Станојевић Драган	320-11-31/48-2014-14	ЈН	Радујевац	2013-2033	4,5354	131,48	596,31	238,52	УПЛ
45	Спасић Драган	320-11-31/49-2014-14	ЈН	Радујевац	2013-2016	13,5322	83,27	1.126,83	450,73	Ј
46	Петровић Маја	320-11-31/50-2014-14	ЈН	Речка	2013-2016	11,919	56,98	679,1	271,64	УПЛ
47	Јанковић Горан	320-11-31/51-2014-14	ЈН	Речка	2013-2016	13,7465	56,98	783,22	313,29	Ј
48	Првуловић Душан	320-11-31/52-2014-14	ЈН	Самариновац	2013-2016	42,3462	105,18	4.454,11	1.781,64	Ј
49	Стојимировић Алимпије	320-11-31/53-2014-14	ЈН	Самариновац	2013-2016	58,7408	219,08	12.869,09	5.147,64	Ј
50	Стојимировић Алимпије	320-11-31/54-2014-14	ЈН	Самариновац	2013-2016	36,796	254,14	9.351,18	3.740,47	Ј
51	Салаш ДОО	320-11-31/55-2014-14	ЈН	Сиколе I	2013-2016	52,6051	43,82	2.304,97	921,99	Ј
52	ЗЗ Уљарица	320-11-31/56-2014-14	ЈН	Србово	2013-2016	96,1362	219,13	21.066,48	8.426,59	Ј
53	Стојимировић Дејан	320-11-31/57-2014-14	ЈН	Србово	2013-2016	3,0398	105,18	319,74	127,90	Ј
54	Станисављевић Зорица	320-11-31/60-2014-14	ЈН	Чубра	2013-2016	5,7257	56,94	326,02	130,41	Ј
55	Павловић Златомир	320-11-31/61-2014-14	ЈН	Чубра	2013-2016	12,9139	486,49	6.282,44	2.512,98	Ј

УКУПНО	1.377,9840	170,41	237.325,81	94.930,32	
курс еура за израду табеле		115,00	40% у динарима		10.916.987,26

ТАБЕЛА 10е . Извештај о уговорима о закупу пољопривредног земљишта у државној својини по програму 2013 друга година закупа

редн и број	назив правног/физичког лица	број уговора	основ закупа	Катастарска општина	период закупа (од- до)	површина (ха)	цена/ха (еуро)	укупан износ годишње закупнине по уговору (еуро)	очекивани приход општине- 40%(еуро)	средс тва обезб еђењ а
1	Фируловић Милорад	320-11-31/4-2014-14	ЈН	Буковче	2013-2016	23,8146	105,19	2.504,97	1.001,99	Ј
2	Фируловић Милорад	320-11-31/5-2014-14	ЈН	Буковче	2013-2016	61,8737	105,19	6.508,26	2.603,30	Ј
3	Фируловић Милорад	320-11-31/6-2014-14	ЈН	Буковче	2013-2016	45,7429	105,19	4.811,53	1.924,61	Ј
4	ЗЗ Уљарица	320-11-31/7-2014-14	ЈН	Душановац	2013-2016	72,6253	83,27	6.047,51	2.419,00	Ј
5	ЗЗ Уљарица	320-11-31/8-2014-14	ЈН	Јасеница	2013-2016	15,61	56,96	889,17	355,67	Ј
6	Рајић Ненад	320-11-31/9-2014-14	ЈН	Карбулово	2013-2016	6,5357	56,96	372,28	148,91	Ј
7	Делојкић Властимир	320-11-31/10-2014-14	ЈН	Ковилово	2013-2016	5,6448	56,97	321,57	128,63	УПЛ
8	Делојкић Властимир	320-11-31/11-2014-14	ЈН	Ковилово	2013-2016	13,3139	127,02	1.691,12	676,45	УПЛ
9	Делојкић Властимир	320-11-31/12-2014-14	ЈН	Ковилово	2013-2016	19,8199	56,97	1.129,08	451,63	УПЛ
10	Делојкић Властимир	320-11-31/13-2014-14	ЈН	Ковилово	2013-2016	13,1571	74,50	980,14	392,06	УПЛ
11	Мишић Душица	320-11-31/15-2014-14	ЈН	Кобишница	2013-2016	38,9497	105,19	4.096,97	1.638,79	Ј
12	Мишић Душица	320-11-31/16-2014-14	ЈН	Кобишница	2013-2016	35,9946	105,19	3.786,14	1.514,46	Ј
13	Добросављевић Мића	320-11-31/17-2014-14	ЈН	Милошево	2013-2016	1,3218	105,18	139,03	55,61	УПЛ
14	Његушић Драган	320-11-31/18-2014-14	ЈН	Мокрање	2013-2016	4,6649	56,98	265,79	106,32	УПЛ
15	Првуловић Љубинка	320-11-31/19-2014-14	ЈН	Неготин	2013-2016	28,3712	219,21	6.219,27	2.487,71	Ј
16	Првуловић Ненад	320-11-31/20-2014-14	ЈН	Неготин	2013-2016	27,3809	219,21	6.002,18	2.400,87	Ј
17	ЗЗ Уљарица	320-11-31/21-2014-14	ЈН	Неготин	2013-2016	48,6543	210,51	10.242,27	4.096,91	Ј
18	ЗЗ Уљарица	320-11-31/22-2014-14	ЈН	Неготин	2013-2016	33,0114	219,21	7.236,45	2.894,58	Ј

19	Матић Властимир	320-11-31/23-2014-14	ЈН	Неготин	2013-2016	23,2207	219,21	5.090,22	2.036,09	УПЛ
20	Првуловић Ненад	320-11-31/24-2014-14	ЈН	Неготин	2013-2016	16,05	219,21	3.518,33	1.407,33	Ј
21	Првуловић Ненад	320-11-31/25-2014-14	ЈН	Неготин	2013-2016	10,4839	219,21	2.298,18	919,27	Ј
22	Првуловић Ненад	320-11-31/26-2014-14	ЈН	Неготин	2013-2016	11,2102	219,21	2.457,40	982,96	Ј
23	33 Уљарица	320-11-31/27-2014-14	ЈН	Неготин	2013-2016	25,1407	438,42	11.022,21	4.408,88	Ј
24	33 Уљарица	320-11-31/28-2014-14	ЈН	Неготин	2013-2016	45,0939	350,74	15.816,10	6.326,44	Ј
25	33 Уљарица	320-11-31/29-2014-14	ЈН	Неготин	2013-2016	11,3705	885,61	10.069,84	4.027,94	Ј
26	33 Уљарица	320-11-31/30-2014-14	ЈН	Неготин	2013-2016	11,68	219,21	2.560,38	1.024,15	Ј
27	Тодоровић Љиљана	320-11-31/31-2014-14	ЈН	Неготин	2013-2016	17,9118	192,97	3.456,41	1.382,56	Ј
28	Милосављевић Весна	320-11-31/32-2014-14	ЈН	Неготин	2013-2016	16,452	105,26	1.731,66	692,66	Ј
29	Милосављевић Весна	320-11-31/33-2014-14	ЈН	Неготин	2013-2016	33,458	192,97	6.456,34	2.582,54	Ј
30	Милосављевић Весна	320-11-31/34-2014-14	ЈН	Неготин	2013-2016	10,6017	105,26	1.115,89	446,36	Ј
31	33 Уљарица	320-11-31/37-2014-14	ЈН	Неготин	2013-2016	22,8409	219,21	5.006,97	2.002,79	Ј
32	33 Уљарица	320-11-31/38-2014-14	ЈН	Неготин	2013-2016	30,8815	219,21	6.769,55	2.707,82	Ј
33	33 Уљарица	320-11-31/39-2014-14	ЈН	Неготин	2013-2016	30,6665	105,26	3.227,82	1.291,13	Ј
34	33 Уљарица	320-11-31/40-2014-14	ЈН	Неготин	2013-2016	22,5459	105,26	2.373,08	949,23	Ј
35	33 Уљарица	320-11-31/41-2014-14	ЈН	Неготин	2013-2016	44,9739	219,21	9.858,75	3.943,50	Ј
36	Тодоровић Љиљана	320-11-31/42-2014-14	ЈН	Неготин	2013-2016	34,7318	105,26	3.655,71	1.462,28	Ј
37	33 Уљарица	320-11-31/43-2014-14	ЈН	Неготин	2013-2016	24,5396	105,26	2.582,93	1.033,17	Ј
38	33 Уљарица	320-11-31/44-2014-14	ЈН	Неготин	2013-2016	9,2524	219,21	2.028,22	811,29	Ј
39	Матић Властимир	320-11-31/45-2014-14	ЈН	Неготин	2013-2033	20,6062	263,14	5.422,29	2.168,92	УПЛ
40	Матић Властимир	320-11-31/46-2014-14	ЈН	Неготин	2013-2016	8,8836	219,21	1.947,38	778,95	УПЛ
41	Челикић Саша	320-11-31/47-2014-14	ЈН	Радујевац	2013-2016	23,999	127,10	3.050,18	1.220,07	Ј
42	Станојевић Драган	320-11-31/48-2014-14	ЈН	Радујевац	2013-2033	4,5354	131,48	596,31	238,52	УПЛ
43	Спасић Драган	320-11-31/49-2014-14	ЈН	Радујевац	2013-2016	13,5322	83,27	1.126,83	450,73	Ј
44	Петровић Маја	320-11-31/50-2014-14	ЈН	Речка	2013-2016	11,919	56,98	679,1	271,64	УПЛ
45	Јанковић Горан	320-11-31/51-2014-14	ЈН	Речка	2013-2016	13,7465	56,98	783,22	313,29	Ј
46	Првуловић Душан	320-11-31/52-2014-14	ЈН	Самариновац	2013-2016	42,3462	105,18	4.454,11	1.781,64	Ј
47	Стојимировић Алимпије	320-11-31/53-2014-14	ЈН	Самариновац	2013-2016	58,7408	219,08	12.869,09	5.147,64	Ј

КО	Потес	Број јавног надметања	Поседовни лист	Број катастарске парцеле	Култура и класа	Површина(ха)	Површина државног удела (ха)	Површина објекта у државној својини (м ²)	Боја	Напомена	
Александровац	рпа алба	1	66	4494/2	њива III	0,1475	0,1475		плава		
Александровац	рпа алба	1	66	4494/5	њива III	1,1816	1,1816		плава		
УКУПНО		1				1,3291	1,3291		плава		
Александровац	ваља маре	2	66	24	њива V	0,3169	0,3169		жута		
Александровац	коста маре	2	66	782/2	пашњак IV	0,1096	0,1096		жута		
Александровац	коста маре	2	66	819	њива IV	0,2020	0,2020		жута		
УКУПНО		2				0,6285	0,6285		жута		
КО Александровац						1,9576	1,9576				
Браћевац	гроцки липар	3	2154	11709	ливада V	0,2929	0,2929		наранџаста		
Браћевац	гроцки липар	3	2154	11706/6	њива IV	2,2951	2,2951		наранџаста		
Браћевац	ветрна	3	43	18039	њива IV	0,0685	0,0685		наранџаста		
Браћевац	ветрна	3	43	18046	њива VI	0,0890	0,0890		наранџаста		
Браћевац	ветрна	3	43	18064 део	њива IV	0,1080	0,1080		наранџаста	0,0660	НПЛ
Браћевац	ветрна	3	43	18066	ливада VI	0,1105	0,1105		наранџаста		
Браћевац	ветрна	3	43	18120/део	њива IV	0,1510	0,1510		наранџаста	0,0530	НПЛ
Браћевац	ветрна	3	43	18127/део	њива IV	0,0500	0,0500		наранџаста	0,0149	НПЛ
Браћевац	турске козе	3	43	13869/2	пашњак III	0,1148	0,1148		наранџаста		
Браћевац	турске козе	3	43	14006	ливада V	0,1823	0,1823		наранџаста		
Браћевац	ветрна	3	43	12414/део	њива V	0,0600	0,0600		наранџаста	0,0546	НПЛ
Браћевац	ветрна	3	43	12435	ливада IV	0,0972	0,0972		наранџаста		
Браћевац	гроцки липар	3	43	12491	њива IV	0,5197	0,5197		наранџаста		
Браћевац	гроцки липар	3	43	12493	њива IV	0,4575	0,4575		наранџаста		
Браћевац	гроцки липар	3	43	12494	њива IV	0,3160	0,3160		наранџаста		
Браћевац	гроцки липар	3	43	12524/1	пашњак III	0,3139	0,3139		наранџаста		
Браћевац	гроцки липар	3	43	12528	њива III	0,1880	0,1880		наранџаста		
Браћевац	гроцки липар	3	43	12528	њива IV	0,0752	0,0752		наранџаста		

Браћевац	гроцки липар	3	43	12555	њива IV	0,0762	0,0762		наранџаста		
Браћевац	гроцки липар	3	43	12561	њива IV	0,1285	0,1285		наранџаста		
Браћевац	гроцки липар	3	43	12564	њива IV	0,0603	0,0603		наранџаста		
Браћевац	турске козе	3	43	12665	пашњак III	0,2513	0,2513		наранџаста		
Браћевац	турске козе	3	43	12667	њива V	0,1356	0,1356		наранџаста		
Браћевац	турске козе	3	43	12683	њива IV	0,2087	0,2087		наранџаста		
Браћевац	турске козе	3	43	12689	виноград II	0,2486	0,2486		наранџаста		
Браћевац	турске козе	3	43	12717	ливада IV	0,2202	0,2202		наранџаста		
Браћевац	турске козе	3	43	12721	њива IV	0,1940	0,1940		наранџаста		
Браћевац	турске козе	3	43	12722	њива IV	0,1838	0,1838		наранџаста		
Браћевац	турске козе	3	43	12723	њива IV	0,1121	0,1121		наранџаста		
Браћевац	турске козе	3	43	12749	њива IV	0,1185	0,1185		наранџаста		
Браћевац	турске козе	3	43	12750	њива IV	0,1782	0,1782		наранџаста		
Браћевац	горњар	3	43	12899	ливада IV	0,0684	0,0684		наранџаста		
Браћевац	горњар	3	43	12909	ливада IV	0,1245	0,1245		наранџаста		
Браћевац	горњар	3	43	12910	њива V	0,0703	0,0703		наранџаста		
Браћевац	средњик	3	43	12010	њива IV	0,0520	0,0520		наранџаста		
Браћевац	средњик	3	43	12023	њива III	0,1171	0,1171		наранџаста		
Браћевац	гроцки липар	3	43	12027	њива III	0,2162	0,2162		наранџаста		
Браћевац	гроцки липар	3	43	12027	њива IV	0,1640	0,1640		наранџаста		
Браћевац	ветрна	3	43	12063	њива V	0,0800	0,0800		наранџаста		
Браћевац	ветрна	3	43	12066	ливада V	0,1521	0,1521		наранџаста		
Браћевац	средњик	3	43	12077	њива IV	0,0960	0,0960		наранџаста		
Браћевац	горњар	3	43	11605	њива V	0,1394	0,1394		наранџаста		
Браћевац	турске козе	3	43	11650	њива IV	0,1577	0,1577		наранџаста		
Браћевац	турске козе	3	43	11656	ливада IV	0,0844	0,0844		наранџаста		
Браћевац	турске козе	3	43	11658/1	њива IV	0,0302	0,0302		наранџаста		
Браћевац	гроцки липар	3	43	11661	њива IV	0,0443	0,0443		наранџаста		
Браћевац	гроцки липар	3	43	11699	њива III	0,0880	0,0880		наранџаста		
Браћевац	гроцки липар	3	43	11724	њива IV	0,1000	0,1000		наранџаста		
Браћевац	гроцки липар	3	43	11772	њива III	0,1797	0,1797		наранџаста		
Браћевац	гроцки липар	3	43	11779	њива IV	0,1677	0,1677		наранџаста		
Браћевац	средњик	3	43	11828	њива V	0,1086	0,1086		наранџаста		

Браћевац	средњик	3	43	11844	њива V	0,0563	0,0563		нaрaнцaстa		
Браћевац	средњик	3	43	11969	њива IV	0,0281	0,0281		нaрaнцaстa		
Браћевац	средњик	3	43	11975	њива IV	0,0833	0,0833		нaрaнцaстa		
Браћевац	средњик	3	43	11992	њива V	0,1566	0,1566		нaрaнцaстa		
Браћевац	средњик	3	43	12008	њива IV	0,0921	0,0921		нaрaнцaстa		
Браћевац	ветрна	3	1129	18111	њива V	0,0945	0,0945		нaрaнцaстa		
Браћевац	ветрна	3	1129	18139/1	њива VII	0,0970	0,0970		нaрaнцaстa		
Браћевац	манастириште	3	1129	18162	њива VI	0,1940	0,1940		нaрaнцaстa		
Браћевац	манастириште	3	1129	18163	ливада V	0,1805	0,1805		нaрaнцaстa		
Браћевац	манастириште	3	1129	18164	ливада V	0,2050	0,2050		нaрaнцaстa		
Браћевац	горњар	3	1129	12868	њива V	0,1195	0,1195		нaрaнцaстa		
Браћевац	горњар	3	1129	12869	њива V	0,0276	0,0276		нaрaнцaстa		
Браћевац	горњар	3	1129	12869	виноград III	0,1200	0,1200		нaрaнцaстa		
Браћевац	горњар	3	1129	12890	њива IV	0,0238	0,0238		нaрaнцaстa		
Браћевац	ветрна	3	1129	12423	њива V	0,0936	0,0936		нaрaнцaстa		
Браћевац	ветрна	3	1129	12443/1	њива IV	0,2365	0,2365		нaрaнцaстa		
Браћевац	ветрна	3	1129	12477	ливада IV	0,1565	0,1565		нaрaнцaстa		
Браћевац	гроцки липар	3	1129	12485	њива III	0,1626	0,1626		нaрaнцaстa		
Браћевац	ветрна	3	1129	12495	њива IV	0,1686	0,1686		нaрaнцaстa		
Браћевац	ветрна	3	1129	12503	ливада III	0,0963	0,0963		нaрaнцaстa		
Браћевац	гроцки липар	3	1129	12524/3	њива III	0,1609	0,1609		нaрaнцaстa		
Браћевац	гроцки липар	3	1129	12524/3	њива IV	0,1530	0,1530		нaрaнцaстa		
Браћевац	гроцки липар	3	1129	12529	њива III	0,2446	0,2446		нaрaнцaстa		
Браћевац	гроцки липар	3	1129	12565	ливада IV	0,0763	0,0763		нaрaнцaстa		
Браћевац	гроцки липар	3	1129	12567	њива III	0,1486	0,1486		нaрaнцaстa		
Браћевац	манастириште	3	1129	12599	њива V	0,1300	0,1300		нaрaнцaстa		
Браћевац	турске козе	3	1129	12658	пашњак III	0,2413	0,2413		нaрaнцaстa		
Браћевац	турске козе	3	1129	12676	њива IV	0,2325	0,2325		нaрaнцaстa		
Браћевац	турске козе	3	1129	12680/1	њива V	0,1556	0,1556		нaрaнцaстa		
Браћевац	горњар	3	1129	12859	њива V	0,1245	0,1245		нaрaнцaстa		
Браћевац	средњик	3	1129	12041	ливада V	0,0960	0,0960		нaрaнцaстa		
Браћевац	гроцки липар	3	1129	11676	ливада III	0,2560	0,2560		нaрaнцaстa		
Браћевац	гроцки липар	3	1129	11759	њива IV	0,1647	0,1647		нaрaнцaстa		

Браћевац	гроцки липар	3	1129	11761	њива IV	0,1528	0,1528		наранџаста		
Браћевац	гроцки липар	3	1129	11762	њива IV	0,1355	0,1355		наранџаста		
Браћевац	гроцки липар	3	1129	11774	њива III	0,1506	0,1506		наранџаста		
Браћевац	гроцки липар	3	1129	11775	њива IV	0,3615	0,3615		наранџаста		
Браћевац	гроцки липар	3	1129	11784/deo	њива IV	0,1649	0,1649		наранџаста	0,0480	шума II кл.
Браћевац	средњик	3	1129	11856	њива VI	0,0684	0,0684		наранџаста		
Браћевац	средњик	3	1129	11863	ливада V	0,0965	0,0965		наранџаста		
Браћевац	средњик	3	1129	11867	њива V	0,0451	0,0451		наранџаста		
УКУПНО		3				15,5979	15,5979			0,2365	
Браћевац	чокојева трша	4	43	15104	њива V	0,0754	0,0754		плава		
Браћевац	чокојева трша	4	43	15111	пашњак VI	0,0236	0,0236		плава		
Браћевац	чокојева трша	4	43	15126	њива VI	0,4243	0,4243		плава		
Браћевац	чокојева трша	4	43	15131	ливада VI	0,0197	0,0197		плава		
Браћевац	чокојева трша	4	43	15150	њива V	0,1013	0,1013		плава		
Браћевац	чокојева трша	4	43	15171	ливада V	0,0888	0,0888		плава		
Браћевац	чокојева трша	4	1129	15137	њива V	0,0808	0,0808		плава		
Браћевац	чокојева трша	4	1129	15142	њива V	0,1254	0,1254		плава		
Браћевац	чокојева трша	4	1129	15162	њива V	0,2553	0,2553		плава		
Браћевац	чокојева трша	4	1129	15172	њива V	0,0893	0,0893		плава		
Браћевац	чокојева трша	4	1129	15174	њива V	0,0602	0,0602		плава		
Браћевац	чокојева трша	4	1129	15176	њива V	0,0692	0,0692		плава		
Браћевац	чокојева трша	4	1129	15189	њива V	0,0838	0,0838		плава		
Браћевац	велики липар	4	1129	15197	њива IV	0,2300	0,2300		плава		
Браћевац	велики липар	4	1129	15197	њива V	0,1074	0,1074		плава		
Браћевац	велики липар	4	1129	15200	њива IV	0,2088	0,2088		плава		
Браћевац	велики липар	4	1129	15201	њива IV	0,2400	0,2400		плава		
Браћевац	велики липар	4	1129	15201	њива V	0,5894	0,5894		плава		
Браћевац	велики липар	4	1129	15202	њива IV	0,1603	0,1603		плава		
Браћевац	велики липар	4	1129	15203	њива IV	0,3980	0,3980		плава		
Браћевац	велики липар	4	1129	15203	њива V	0,6322	0,6322		плава		
Браћевац	велики липар	4	1129	15204	њива IV	0,2000	0,2000		плава		
Браћевац	велики липар	4	1129	15204	њива V	0,2920	0,2920		плава		
Браћевац	велики липар	4	1129	15206	њива IV	0,1790	0,1790		плава		

Браћевац	велики липар	4	1129	15209	њива IV	0,1400	0,1400		плава		
Браћевац	велики липар	4	1129	15209	њива V	0,2393	0,2393		плава		
Браћевац	велики липар	4	1129	15213	њива V	0,1948	0,1948		плава		
Браћевац	велики липар	4	1129	15221	њива V	0,1345	0,1345		плава		
Браћевац	велики липар	4	1129	15229	њива V	0,1526	0,1526		плава		
Браћевац	велики липар	4	1129	15230	њива V	0,1928	0,1928		плава		
Браћевац	велики липар	4	1129	15231	њива V	0,1647	0,1647		плава		
Браћевац	велики липар	4	1129	15232	њива V	0,1536	0,1536		плава		
Браћевац	велики липар	4	1129	15233	њива V	0,1366	0,1366		плава		
Браћевац	велики липар	4	1129	15234	њива V	0,1165	0,1165		плава		
Браћевац	велики липар	4	1129	15236	њива V	0,1421	0,1421		плава		
Браћевац	велики липар	4	1129	15239	њива V	0,2259	0,2259		плава		
Браћевац	велики липар	4	1129	15240	њива V	0,2174	0,2174		плава		
Браћевац	велики липар	4	1129	15242	њива V	0,0492	0,0492		плава		
Браћевац	велики липар	4	1129	15244	њива V	0,1084	0,1084		плава		
Браћевац	велики липар	4	1129	15249	њива V	0,0924	0,0924		плава		
Браћевац	велики липар	4	1129	15250	њива V	0,0853	0,0853		плава		
Браћевац	велики липар	4	1129	15251	њива V	0,0971	0,0971		плава		
Браћевац	велики липар	4	1129	15252	њива V	0,0859	0,0859		плава		
УКУПНО		4				7,4633	7,4633				
Браћевац	караула	5	2154	6870/3	њива II	2,3930	2,3930		окер		
Браћевац	караула	5	2154	6870/4	њива II	1,6467	1,6467		окер		
УКУПНО		5				4,0397	4,0397				
Браћевац	село	6	1129	6597	пашњак III	0,2414	0,2414		жуто		
Браћевац	село	6	1129	6599	пашњак III	0,1526	0,1526		жуто		
Браћевац	село	6	1129	7318/1	њива IV	0,0670	0,0670		жуто		
Браћевац	нерезина	6	1129	7319/10	њива IV	0,0520	0,0520		жуто		
Браћевац	јама	6	1129	8311/1	пашњак IV	1,0810	1,0810		жуто		
Браћевац	јама	6	1129	8677	пашњак III	1,3243	1,3243		жуто		
Браћевац	нерезина	6	43	7331	пашњак V	0,1379	0,1379		жуто		
Браћевац	јама	6	43	8701	пашњак IV	0,0270	0,0270		жуто		
Браћевац	грабар	6	43	2374/2	пашњак VI	0,0247	0,0247		жуто		
Браћевац	грабар	6	43	2403	пашњак III	0,0510	0,0510		жуто		

Браћевац	караула	6	2154	6787/3	њива II	0,0640	0,0640		жуто		
Браћевац	грабар	6	1129	2342	виноград III	0,0700	0,0700		жуто		
Браћевац	грабар	6	1129	2375	њива IV	0,0855	0,0855		жуто		
Укупно		6				3,3784	3,3784				
Браћевац	караула	7	43	6864/2	њива III	0,1980	0,1980		розе		
Браћевац	чупаће	7	43	8735	њива II	0,0241	0,0241		розе		
Браћевац	чупаће	7	43	8738	пашњак III	0,0080	0,0080		розе		
Браћевац	чупаће	7	43	8739	пашњак II	0,0956	0,0956		розе		
Браћевац	горњар	7	43	8773	њива III	0,1382	0,1382		розе		
Браћевац	горњар	7	43	8870	њива IV	0,0790	0,0790		розе		
Браћевац	горњар	7	43	12955	пашњак IV	0,0545	0,0545		розе		
Браћевац	горњар	7	43	12957	пашњак IV	0,0781	0,0781		розе		
Браћевац	горњар	7	43	12998	пашњак III	0,0240	0,0240		розе		
Браћевац	горњар	7	43	13000	пашњак III	0,0080	0,0080		розе		
Браћевац	чупаће	7	43	13040	пашњак III	0,1539	0,1539		розе		
Браћевац	шилистанац	7	43	13077	пашњак IV	0,1062	0,1062		розе		
Браћевац	шилистанац	7	43	13079	пашњак IV	0,0562	0,0562		розе		
Браћевац	шилистанац	7	43	13084	врт III	0,0200	0,0200		розе		
Браћевац	шилистанац	7	43	13090	врт III	0,0172	0,0172		розе		
Браћевац	шилистанац	7	43	13092	њива III	0,0382	0,0382		розе		
Браћевац	шилистанац	7	43	13304	њива III	0,2064	0,2064		розе		
Браћевац	караула	7	40	6868	воћњак II	0,6890	0,6890		розе		
Браћевац	горњар	7	1129	8774	пашњак II	0,8182	0,8182		розе		
Браћевац	горњар	7	1129	8845	пашњак II	2,4080	2,4080		розе		
Браћевац	горњар	7	1129	8861	пашњак II	0,0385	0,0385		розе		
Укупно		7				5,2593	5,2593				
Браћевац	рујева главица	8	1129	5247	њива VI	0,0370	0,0370		зелена		
Браћевац	рујева главица	8	1129	5413	њива VI	0,1388	0,1388		зелена		
Браћевац	рујева главица	8	1129	5419	њива VI	0,1025	0,1025		зелена		
Браћевац	рујева главица	8	1129	5431	њива VII	0,2115	0,2115		зелена		
Браћевац	рујева главица	8	1129	5435	њива VII	0,1006	0,1006		зелена		
Браћевац	рујева главица	8	1129	5436	њива VII	0,1553	0,1553		зелена		
Браћевац	рујева главица	8	1129	5460	њива VII	0,0978	0,0978		зелена		

Браћевац	рујева главица	8	1129	5471	њива VI	0,0794	0,0794		зелена		
Браћевац	рујева главица	8	1129	5473	њива VI	0,1390	0,1390		зелена		
Браћевац	рујева главица	8	1129	5474	њива VI	0,1238	0,1238		зелена		
Браћевац	рујева главица	8	1129	5477/deo	њива VI	0,0661	0,0661		зелена	0,0400	шума IV кл.
Браћевац	рујева главица	8	1129	5480	њива VI	0,1025	0,1025		зелена		
Браћевац	старе ливаде	8	1129	5487	њива V	0,2060	0,2060		зелена		
Браћевац	старе ливаде	8	1129	5492	њива IV	0,1317	0,1317		зелена		
Браћевац	велики липар	8	1129	14905	њива IV	0,0790	0,0790		зелена		
Браћевац	велики липар	8	1129	14906	ливада IV	0,0623	0,0623		зелена		
Браћевац	велики липар	8	1129	14908	њива IV	0,2042	0,2042		зелена		
Браћевац	велики липар	8	1129	14910	њива IV	0,4283	0,4283		зелена		
Браћевац	велики липар	8	1129	14914	њива IV	0,2542	0,2542		зелена		
Браћевац	велики липар	8	1129	14916	њива IV	0,4163	0,4163		зелена		
Браћевац	велики липар	8	1129	14917	њива IV	0,0839	0,0839		зелена		
Браћевац	велики липар	8	1129	14919	ливада IV	0,0832	0,0832		зелена		
Браћевац	велики липар	8	1129	14930	њива IV	0,2802	0,2802		зелена		
Браћевац	велики липар	8	1129	14932	њива III	0,1401	0,1401		зелена		
Браћевац	велики липар	8	1129	14933	њива III	0,1581	0,1581		зелена		
Браћевац	велики липар	8	1129	14942	њива VI	0,2902	0,2902		зелена		
Браћевац	велики липар	8	1129	14945	њива VI	0,1201	0,1201		зелена		
Браћевац	велики липар	8	1129	14946	њива VI	0,0092	0,0092		зелена		
Браћевац	чокојева трша	8	1129	14949	њива V	0,1461	0,1461		зелена		
Браћевац	велики липар	8	1129	14953	пашњак VI	0,0500	0,0500		зелена		
Браћевац	велики липар	8	1129	14978	њива VI	0,1461	0,1461		зелена		
Браћевац	велики липар	8	1129	14981	њива V	0,1021	0,1021		зелена		
Браћевац	велики липар	8	1129	14982	ливада V	0,0623	0,0623		зелена		
Браћевац	велики липар	8	1129	14985	њива V	0,0621	0,0621		зелена		
Браћевац	велики липар	8	1129	14988	ливада V	0,0384	0,0384		зелена		
Браћевац	велики липар	8	1129	14993	ливада V	0,0056	0,0056		зелена		
Браћевац	велики липар	8	1129	14994	њива IV	0,2167	0,2167		зелена		
Браћевац	рујева главица	8	1129	15000	њива IV	0,2407	0,2407		зелена		
Браћевац	старе ливаде	8	1129	15008	њива V	0,1143	0,1143		зелена		

Браћевац	равна	8	1129	15010	њива V	0,5316	0,5316		зелена		
Браћевац	рујева главица	8	1129	15014	пашњак VI	0,0272	0,0272		зелена		
Браћевац	рујева главица	8	1129	15018	њива V	0,0622	0,0622		зелена		
Браћевац	рујева главица	8	1129	15019	њива V	0,2949	0,2949		зелена		
Браћевац	велики липар	8	1129	15028	њива V	0,0972	0,0972		зелена		
Браћевац	гљаревац	8	1129	15412	њива III	0,0944	0,0944		зелена		
Браћевац	гљаревац	8	1129	15413	њива III	0,1144	0,1144		зелена		
Браћевац	гљаревац	8	1129	15424	њива III	0,2429	0,2429		зелена		
Браћевац	гљаревац	8	1129	15425	њива III	0,0914	0,0914		зелена		
Браћевац	гљаревац	8	1129	15427	њива IV	0,1606	0,1606		зелена		
Браћевац	гљаревац	8	1129	15428	њива IV	0,2088	0,2088		зелена		
Браћевац	мале ливаде	8	1129	15429	њива IV	0,3313	0,3313		зелена		
Браћевац	мале ливаде	8	1129	15431	њива IV	0,3011	0,3011		зелена		
Браћевац	мале ливаде	8	1129	15433	њива IV	0,1185	0,1185		зелена		
Браћевац	мале ливаде	8	1129	15440/deo	њива IV	0,2753	0,2753		зелена	0,0760	шума II кл.
Браћевац	гљаревац	8	1129	15498	њива IV	0,0718	0,0718		зелена		
Браћевац	гљаревац	8	1129	15499	њива IV	0,0379	0,0379		зелена		
Браћевац	презоревац	8	1129	15500	њива IV	0,1124	0,1124		зелена		
Браћевац	чокојева трша	8	43	14952	њива VI	0,0501	0,0501		зелена		
Браћевац	черје	8	43	5092	ливада VI	0,0585	0,0585		зелена		
Браћевац	черје	8	43	5093	њива VII	0,1565	0,1565		зелена		
Браћевац	черје	8	43	5097	њива VI	0,1204	0,1204		зелена		
Браћевац	черје	8	43	5106	њива VII	0,0572	0,0572		зелена		
Браћевац	рујева главица	8	43	5259	пашњак VII	0,0409	0,0409		зелена		
Браћевац	рујева главица	8	43	5432	њива VII	0,1119	0,1119		зелена		
Браћевац	рујева главица	8	43	5434	њива VII	0,0920	0,0920		зелена		
Браћевац	гљаревац	8	2154	15410/1	њива III	1,5763	1,5763		зелена		
Укупно		8				10,9234	10,9234				
Браћевац	презоревац	9	1129	15267	њива IV	0,2537	0,2537		љубичаста		
Браћевац	од шипикове	9	1129	15290	њива IV	0,1210	0,1210		љубичаста		
Браћевац	презоревац	9	1129	15293	њива IV	0,0583	0,0583		љубичаста		
Браћевац	презоревац	9	1129	15295	њива IV	0,1197	0,1197		љубичаста		
Браћевац	презоревац	9	1129	15296	ливада V	0,2253	0,2253		љубичаста		

Браћевац	презоревац	9	1129	15298	њива IV	0,1455	0,1455		љубичаста		
Браћевац	презоревац	9	1129	15303	њива V	0,1922	0,1922		љубичаста		
Браћевац	презоревац	9	1129	15304	њива IV	0,2082	0,2082		љубичаста		
Браћевац	презоревац	9	1129	15305	њива IV	0,1672	0,1672		љубичаста		
Браћевац	презоревац	9	1129	15308	њива IV	0,1538	0,1538		љубичаста		
Браћевац	презоревац	9	1129	15310	њива IV	0,2437	0,2437		љубичаста		
Браћевац	презоревац	9	1129	15313	њива IV	0,1252	0,1252		љубичаста		
Браћевац	презоревац	9	1129	15314	њива IV	0,1105	0,1105		љубичаста		
Браћевац	презоревац	9	1129	15317	њива IV	0,1047	0,1047		љубичаста		
Браћевац	презоревац	9	1129	15320	њива IV	0,1462	0,1462		љубичаста		
Браћевац	презоревац	9	1129	15321	ливада IV	0,0486	0,0486		љубичаста		
Браћевац	гљаревац	9	1129	15324	њива IV	0,0014	0,0014		љубичаста		
Браћевац	гљаревац	9	1129	15325	њива IV	0,0802	0,0802		љубичаста		
Браћевац	гљаревац	9	1129	15330	њива IV	0,1444	0,1444		љубичаста		
Браћевац	ветрна	9	1129	15331	њива IV	0,1444	0,1444		љубичаста		
Браћевац	гљаревац	9	1129	15333	њива IV	0,2788	0,2788		љубичаста		
Браћевац	гљаревац	9	1129	15335	њива IV	0,1825	0,1825		љубичаста		
Браћевац	гљаревац	9	1129	15336	њива IV	0,1765	0,1765		љубичаста		
Браћевац	гљаревац	9	1129	15342	њива III	0,0648	0,0648		љубичаста		
Браћевац	гљаревац	9	1129	15344	њива V	0,2688	0,2688		љубичаста		
Браћевац	гљаревац	9	1129	15345	њива V	0,1023	0,1023		љубичаста		
Браћевац	гљаревац	9	1129	15346	њива V	0,2066	0,2066		љубичаста		
Браћевац	гљаревац	9	1129	15347	њива V	0,1083	0,1083		љубичаста		
Браћевац	гљаревац	9	1129	15350	њива V	0,2106	0,2106		љубичаста		
Браћевац	гљаревац	9	1129	15352	њива V	0,1625	0,1625		љубичаста		
Браћевац	гљаревац	9	1129	15357	њива V	0,1906	0,1906		љубичаста		
Браћевац	презоревац	9	1129	15358	њива V	0,2868	0,2868		љубичаста		
Браћевац	гљаревац	9	1129	15362	пашњак VI	0,0361	0,0361		љубичаста		
Браћевац	гљаревац	9	1129	15368	њива V	0,2146	0,2146		љубичаста		
Браћевац	гљаревац	9	1129	15371	њива V	0,0685	0,0685		љубичаста		
Браћевац	гљаревац	9	1129	15376	њива V	0,0712	0,0712		љубичаста		
Браћевац	гљаревац	9	1129	15378	њива V	0,1605	0,1605		љубичаста		
Браћевац	гљаревац	9	1129	15384	њива V	0,0557	0,0557		љубичаста		

Браћевац	гљаревац	9	1129	15387	њива IV	0,0869	0,0869		љубичаста		
Браћевац	гљаревац	9	1129	15388	њива IV	0,1640	0,1640		љубичаста		
Браћевац	гљаревац	9	1129	15389	њива IV	0,0420	0,0420		љубичаста		
Браћевац	гљаревац	9	1129	15390	њива IV	0,0664	0,0664		љубичаста		
Браћевац	гљаревац	9	1129	15392	њива IV	0,2146	0,2146		љубичаста		
Браћевац	гљаревац	9	1129	15396	њива IV	0,0357	0,0357		љубичаста		
Браћевац	гљаревац	9	1129	15397	њива III	0,2347	0,2347		љубичаста		
Браћевац	гљаревац	9	1129	15401	њива III	0,0656	0,0656		љубичаста		
Браћевац	гљаревац	9	1129	15403	њива III	0,0484	0,0484		љубичаста		
Браћевац	гљаревац	9	1129	15406	њива III	0,0592	0,0592		љубичаста		
Браћевац	гљаревац	9	1129	15407	њива III	0,0893	0,0893		љубичаста		
Браћевац	гљаревац	9	1129	15408	њива III	0,0542	0,0542		љубичаста		
Браћевац	гљаревац	9	1129	15409/2deo	њива III	0,0713	0,0713		љубичаста	0,0090	шума II кл.
Браћевац	гљаревац	9	1129	15504	њива IV	0,0944	0,0944		љубичаста		
Браћевац	презоревац	9	1129	15507	њива IV	0,1867	0,1867		љубичаста		
Браћевац	гљаревац	9	1129	15508	њива IV	0,0964	0,0964		љубичаста		
Браћевац	гљаревац	9	1129	15510	њива IV	0,2448	0,2448		љубичаста		
Браћевац	гљаревац	9	1129	15513	њива IV	0,0927	0,0927		љубичаста		
Браћевац	гљаревац	9	1129	15522	њива IV	0,2024	0,2024		љубичаста		
Браћевац	презоревац	9	1129	16096	њива V	0,1093	0,1093		љубичаста		
Браћевац	презоревац	9	1129	16114	њива V	0,2969	0,2969		љубичаста		
Браћевац	презоревац	9	1129	16118	њива V	0,0973	0,0973		љубичаста		
Браћевац	презоревац	9	1129	16124	њива V	0,0802	0,0802		љубичаста		
Браћевац	презоревац	9	1129	16127	њива V	0,1680	0,1680		љубичаста		
Браћевац	презоревац	9	1129	16128	њива V	0,1530	0,1530		љубичаста		
Браћевац	презоревац	9	1129	16131	њива V	0,2166	0,2166		љубичаста		
Браћевац	презоревац	9	1129	16134	њива V	0,1504	0,1504		љубичаста		
Браћевац	презоревац	9	1129	16139	ливада V	0,0692	0,0692		љубичаста		
Браћевац	презоревац	9	1129	16147	ливада V	0,0776	0,0776		љубичаста		
Браћевац	презоревац	9	1129	16148	ливада V	0,1424	0,1424		љубичаста		
Браћевац	презоревац	9	1129	16160	њива V	0,1229	0,1229		љубичаста		
Браћевац	презоревац	9	1129	16170	њива V	0,0507	0,0507		љубичаста		
Браћевац	презоревац	9	1129	16189	њива V	0,0602	0,0602		љубичаста		

Браћевац	презоревац	9	1129	16200	њива VI	0,0893	0,0893		љубичаста		
Браћевац	презоревац	9	43	15289	њива IV	0,0388	0,0388		љубичаста		
Браћевац	гљаревац	9	43	15361	пашњак VI	0,0351	0,0351		љубичаста		
Браћевац	презоревац	9	43	16099	њива V	0,0512	0,0512		љубичаста		
Браћевац	презоревац	9	43	16136	ливада V	0,0782	0,0782		љубичаста		
Браћевац	презоревац	9	43	16140	ливада V	0,0592	0,0592		љубичаста		
Браћевац	презоревац	9	43	16159	пашњак VI	0,0691	0,0691		љубичаста		
Браћевац	чокојева трша	9	43	16193	њива V	0,0401	0,0401		љубичаста		
Браћевац	презоревац	9	43	16225	њива V	0,1054	0,1054		љубичаста		
Браћевац	презоревац	9	43	16234	њива V	0,0387	0,0387		љубичаста		
Укупно		9				10,1894	10,1894				
Браћевац	гљаревац	10	1129	15613	пашњак IV	0,0617	0,0617		браон		
Браћевац	гљаревац	10	1129	15615	њива V	0,0300	0,0300		браон		
Браћевац	гљаревац	10	1129	15616	њива V	0,0301	0,0301		браон		
Браћевац	гљаревац	10	1129	15617	њива IV	0,1604	0,1604		браон		
Браћевац	гљаревац	10	1129	15619	њива IV	0,2606	0,2606		браон		
Браћевац	гљаревац	10	1129	15622	пашњак IV	0,1343	0,1343		браон		
Браћевац	јованова трша	10	1129	15780	њива IV	0,0518	0,0518		браон		
Браћевац	јованова трша	10	1129	15801	њива IV	0,1418	0,1418		браон		
Браћевац	јованова трша	10	1129	15859	њива V	0,6315	0,6315		браон		
Браћевац	јованова трша	10	1129	15860	њива V	0,7174	0,7174		браон		
Браћевац	јованова трша	10	1129	15862	њива V	0,1189	0,1189		браон		
Браћевац	браниште	10	1129	15889	њива IV	0,3535	0,3535		браон		
Браћевац	браниште	10	1129	15896	њива IV	0,1208	0,1208		браон		
Браћевац	браниште	10	1129	15902	њива IV	0,0816	0,0816		браон		
Браћевац	браниште	10	1129	15916	њива IV	0,0426	0,0426		браон		
Браћевац	браниште	10	1129	15924	њива V	0,2507	0,2507		браон		
Браћевац	презоревац	10	1129	16010	њива IV	0,7449	0,7449		браон		
Браћевац	презоревац	10	1129	16011	пашњак VI	0,1026	0,1026		браон		
Браћевац	презоревац	10	1129	16012	њива V	0,2920	0,2920		браон		
Браћевац	презоревац	10	1129	16012	њива VI	0,3208	0,3208		браон		
Браћевац	презоревац	10	1129	16013/1	ливада IV	0,4747	0,4747		браон		
Браћевац	презоревац	10	1129	16013/2	њива IV	0,0430	0,0430		браон		

Браћевац	презоревац	10	1129	16014	њива IV	0,2208	0,2208		браон		
Браћевац	презоревац	10	1129	16075	њива IV	0,1085	0,1085		браон		
Браћевац	презоревац	10	1129	16091	њива V	0,1929	0,1929		браон		
Браћевац	презоревац	10	1129	16268	њива V	0,3520	0,3520		браон		
Браћевац	презоревац	10	1129	16274	њива VI	0,1644	0,1644		браон		
Браћевац	презоревац	10	1129	16275	њива VI	0,1166	0,1166		браон		
Браћевац	презоревац	10	1129	16295	њива V	0,1066	0,1066		браон		
Браћевац	презоревац	10	1129	16301	њива V	0,1468	0,1468		браон		
Браћевац	презоревац	10	1129	16304	њива IV	0,2233	0,2233		браон		
Браћевац	нерезина	10	1129	16374	њива V	0,0445	0,0445		браон		
Браћевац	брештар	10	1129	16386	њива V	0,0262	0,0262		браон		
Браћевац	брештар	10	1129	16387	њива V	0,0240	0,0240		браон		
Браћевац	брештар	10	1129	16407	њива IV	0,0840	0,0840		браон		
Браћевац	брештар	10	1129	16408	њива IV	0,0729	0,0729		браон		
Браћевац	брештар	10	1129	16420	њива IV	0,1489	0,1489		браон		
Браћевац	јованова трша	10	1129	16433	њива V	0,2689	0,2689		браон		
Браћевац	јованова трша	10	1129	16456	њива V	0,1939	0,1939		браон		
Браћевац	јованова трша	10	1129	16508	ливада IV	0,1804	0,1804		браон		
Браћевац	јованова трша	10	1129	16515	ливада I	0,1007	0,1007		браон		
Браћевац	јованова трша	10	1129	16516	ливада IV	0,1048	0,1048		браон		
Браћевац	јованова трша	10	1129	16731	њива VI	0,1970	0,1970		браон		
Браћевац	брест	10	1129	16765	њива IV	0,0417	0,0417		браон		
Браћевац	брештар	10	1129	16820	ливада IV	0,0652	0,0652		браон		
Браћевац	брештар	10	1129	16873	ливада IV	0,0500	0,0500		браон		
Браћевац	од шипикове	10	1129	17175	њива V	0,1734	0,1734		браон		
Браћевац	брест	10	1129	17250	њива V	0,1763	0,1763		браон		
Браћевац	од шипикове	10	1129	17439	њива V	0,1540	0,1540		браон		
Браћевац	гљаревац	10	43	15567/2	њива V	0,1500	0,1500		браон		
Браћевац	јованова трша	10	43	15783	њива IV	0,0498	0,0498		браон		
Браћевац	јованова трша	10	43	15856	пашњак IV	0,0958	0,0958		браон		
Браћевац	браниште	10	43	15895	њива IV	0,1344	0,1344		браон		
Браћевац	презоревац	10	43	15999	њива V	0,0721	0,0721		браон		
Браћевац	презоревац	10	43	16043	њива V	0,1232	0,1232		браон		

Браћевац	презоревац	10	43	16300	њива V	0,2072	0,2072		браон		
Браћевац	презоревац	10	43	16307	њива V	0,0835	0,0835		браон		
Браћевац	јованова трша	10	43	16450	њива V	0,1420	0,1420		браон		
Браћевац	јованова трша	10	43	16487	њива IV	0,1475	0,1475		браон		
Браћевац	брест	10	43	16714	њива IV	0,1342	0,1342		браон		
Браћевац	јованова трша	10	43	16724	њива VI	0,0869	0,0869		браон		
Браћевац	јованова трша	10	43	16726	њива VI	0,1166	0,1166		браон		
Браћевац	јованова трша	10	43	16727	ливада VI	0,0618	0,0618		браон		
Браћевац	јованова трша	10	43	16733	њива VI	0,1286	0,1286		браон		
Браћевац	брештар	10	43	16832	њива IV	0,2812	0,2812		браон		
Браћевац	брештар	10	43	16836	ливада IV	0,0480	0,0480		браон		
Браћевац	брештар	10	43	16837/1	њива IV	0,2557	0,2557		браон		
Браћевац	брештар	10	43	16837/2	ливада IV	0,1698	0,1698		браон		
Браћевац	брест	10	43	17416	њива IV	0,1403	0,1403		браон		
Браћевац	од шипикове	10	43	17464	њива V	0,2965	0,2965		браон		
Браћевац	од шипикове	10	43	17529	њива VI	0,2960	0,2960		браон		
Браћевац	брест	10	43	17567	њива IV	0,2611	0,2611		браон		
Браћевац	брест	10	43	17569	њива IV	0,0760	0,0760		браон		
Браћевац	брест	10	43	17571	њива IV	0,2910	0,2910		браон		
Укупно		10				12,7536	12,7536				
Браћевац	горњар	11	43	8928	пашњак II	0,0221	0,0221		тегет		
Браћевац	раскрше	11	43	8964	њива IV	0,0365	0,0365		тегет		
Браћевац	просиште	11	43	8980	виноград II	0,2398	0,2398		тегет		
Браћевац	просиште	11	43	9048	њива IV	0,0658	0,0658		тегет		
Браћевац	липар	11	43	10072	њива IV	0,1430	0,1430		тегет		
Браћевац	липар	11	43	10073	ливада IV	0,0570	0,0570		тегет		
Браћевац	липар	11	43	10074	њива IV	0,0870	0,0870		тегет		
Браћевац	гргина ливада	11	43	10091/2	ливада V	0,4457	0,4457		тегет		
Браћевац	липар	11	43	10246	виноград III	0,0903	0,0903		тегет		
Браћевац	липар	11	43	10264	виноград III	0,0416	0,0416		тегет		
Браћевац	липар	11	43	10295	виноград III	0,0416	0,0416		тегет		
Браћевац	трша	11	43	10744/1	њива IV	0,2105	0,2105		тегет		
Браћевац	просиште	11	43	10744/3	ливада V	0,0624	0,0624		тегет		

Браћевац	раскршће	11	43	10784	ливада III	0,3095	0,3095		тегет		
Браћевац	раскршће	11	43	10785	њива III	0,1326	0,1326		тегет		
Браћевац	раскршће	11	43	10787	њива III	0,0640	0,0640		тегет		
Браћевац	липар	11	43	10830	ливада V	0,0421	0,0421		тегет		
Браћевац	липар	11	43	10849	њива IV	0,3002	0,3002		тегет		
Браћевац	липар	11	43	10919	пашњак V	0,0478	0,0478		тегет		
Браћевац	липар	11	43	10938	пашњак III	0,1117	0,1117		тегет		
Браћевац	равна	11	43	11007	виноград III	0,1079	0,1079		тегет		
Браћевац	грбина ливада	11	43	11198	виноград III	0,0926	0,0926		тегет		
Браћевац	гергина вода	11	43	11228	њива V	0,0802	0,0802		тегет		
Браћевац	липар	11	43	11259	њива III	0,0741	0,0741		тегет		
Браћевац	липар	11	43	11273	њива III	0,5287	0,5287		тегет		
Браћевац	липар	11	43	11286	ливада II	0,4762	0,4762		тегет		
Браћевац	средњик	11	43	11291	ливада III	0,0260	0,0260		тегет		
Браћевац	средњик	11	43	11293	ливада V	0,0355	0,0355		тегет		
Браћевац	средњик	11	43	11308	њива V	0,0640	0,0640		тегет		
Браћевац	средњик	11	43	11311	њива III	0,1080	0,1080		тегет		
Браћевац	средњик	11	43	11318	њива III	0,2001	0,2001		тегет		
Браћевац	средњик	11	43	11320	њива III	0,1080	0,1080		тегет		
Браћевац	средњик	11	43	11322	ливада III	0,0480	0,0480		тегет		
Браћевац	средњик	11	43	11324	ливада III	0,0390	0,0390		тегет		
Браћевац	средњик	11	43	11329	ливада III	0,1000	0,1000		тегет		
Браћевац	средњик	11	43	11331	ливада III	0,1841	0,1841		тегет		
Браћевац	средњик	11	43	11332	њива III	0,1680	0,1680		тегет		
Браћевац	средњик	11	43	11335	ливада III	0,1200	0,1200		тегет		
Браћевац	средњик	11	43	11336	њива III	0,1000	0,1000		тегет		
Браћевац	средњик	11	43	11359/2	ливада II	0,1134	0,1134		тегет		
Браћевац	средњик	11	43	11363	ливада III	0,0880	0,0880		тегет		
Браћевац	средњик	11	43	11367	ливада III	0,0760	0,0760		тегет		
Браћевац	средњик	11	43	11370	ливада III	0,0440	0,0440		тегет		
Браћевац	средњик	11	43	11371	њива III	0,0490	0,0490		тегет		
Браћевац	средњик	11	43	11374	њива III	0,0340	0,0340		тегет		
Браћевац	средњик	11	43	11385	ливада VII	0,0200	0,0200		тегет		

Браћевац	средњик	11	43	11916	њива III	0,0921	0,0921		тегет		
Браћевац	средњик	11	43	11918	ливада III	0,0881	0,0881		тегет		
Браћевац	средњик	11	43	11920	њива III	0,1041	0,1041		тегет		
Браћевац	средњик	11	43	11928	њива IV	0,0120	0,0120		тегет		
Браћевац	средњик	11	43	11939	виноград IV	0,0973	0,0973		тегет		
Браћевац	средњик	11	43	12089	њива IV	0,1125	0,1125		тегет		
Браћевац	средњик	11	43	12100	њива III	0,1921	0,1921		тегет		
Браћевац	средњик	11	43	12105	њива III	0,1280	0,1280		тегет		
Браћевац	средњик	11	43	12106	њива III	0,0600	0,0600		тегет		
Браћевац	средњик	11	43	12112	њива III	0,2241	0,2241		тегет		
Браћевац	средњик	11	43	12113	њива III	0,1000	0,1000		тегет		
Браћевац	средњик	11	43	12114	њива III	0,1080	0,1080		тегет		
Браћевац	средњик	11	43	12117	њива III	0,0090	0,0090		тегет		
Браћевац	средњик	11	43	12150	њива IV	0,1281	0,1281		тегет		
Браћевац	средњик	11	43	12153	њива IV	0,6294	0,6294		тегет		
Браћевац	средњик	11	43	12158	ливада V	0,0790	0,0790		тегет		
Браћевац	гергина вода	11	43	12241	њива IV	0,1598	0,1598		тегет		
Браћевац	гергина вода	11	43	12289	њива VI	0,3887	0,3887		тегет		
Браћевац	гергина вода	11	43	12290	ливада VII	0,1322	0,1322		тегет		
Браћевац	гергина вода	11	43	12294	ливада VI	0,0441	0,0441		тегет		
Браћевац	ветрна	11	43	12308	њива VI	0,2005	0,2005		тегет		
Браћевац	ветрна	11	43	12309	њива VI	0,1363	0,1363		тегет		
Браћевац	просиште	11	1129	9071	њива V	0,0552	0,0552		тегет		
Браћевац	просиште	11	1129	9089	њива IV	0,0984	0,0984		тегет		
Браћевац	липар	11	1129	10252	њива IV	0,0277	0,0277		тегет		
Браћевац	липар	11	1129	10297	њива IV	0,1149	0,1149		тегет		
Браћевац	липар	11	1129	10347	ливада VII	0,0421	0,0421		тегет		
Браћевац	липар	11	1129	10586	њива III	0,1033	0,1033		тегет		
Браћевац	раскршће	11	1129	10796	њива IV	0,3340	0,3340		тегет		
Браћевац	раскршће	11	1129	10814	њива IV	0,0520	0,0520		тегет		
Браћевац	раскршће	11	1129	10816	њива IV	0,0180	0,0180		тегет		
Браћевац	липар	11	1129	10848	њива V	0,1009	0,1009		тегет		
Браћевац	липар	11	1129	10914	њива III	0,1117	0,1117		тегет		

Браћевац	велика ливада	11	1129	11185	њива V	0,2164	0,2164		тегет		
Браћевац	липар	11	1129	11283/2	њива III	0,2864	0,2864		тегет		
Браћевац	средњик	11	1129	11294	ливада V	0,2001	0,2001		тегет		
Браћевац	средњик	11	1129	11310	ливада III	0,2642	0,2642		тегет		
Браћевац	средњик	11	1129	11330deo	њива III	0,1021	0,1021		тегет		
Браћевац	средњик	11	1129	11330deo	ливада III	0,0560	0,0560		тегет	0,0700	шума II кл.
Браћевац	средњик	11	1129	11333	пашњак III	0,1480	0,1480		тегет		
Браћевац	средњик	11	1129	11334	пашњак III	0,1280	0,1280		тегет		
Браћевац	липар	11	1129	11342	ливада II	0,3122	0,3122		тегет		
Браћевац	липар	11	1129	11358	виноград II	0,1881	0,1881		тегет		
Браћевац	средњик	11	1129	11376	ливада III	0,0610	0,0610		тегет		
Браћевац	средњик	11	1129	11915	њива III	0,1802	0,1802		тегет		
Браћевац	средњик	11	1129	11919	њива III	0,0921	0,0921		тегет		
Браћевац	средњик	11	1129	11927	њива III	0,0861	0,0861		тегет		
Браћевац	средњик	11	1129	12084	њива III	0,2400	0,2400		тегет		
Браћевац	средњик	11	1129	12149	њива IV	0,1241	0,1241		тегет		
Браћевац	ветрина	11	1129	12173	њива V	0,1201	0,1201		тегет		
Браћевац	ветрина	11	1129	12178	њива V	0,1441	0,1441		тегет		
Браћевац	ветрина	11	1129	12193	њива V	0,2201	0,2201		тегет		
Браћевац	ветрина	11	1129	12360	њива VI	0,1297	0,1297		тегет		
Браћевац	ветрина	11	1129	12361	њива VI	0,1407	0,1407		тегет		
Браћевац	ветрина	11	1129	12394	њива V	0,0965	0,0965		тегет		
Браћевац	ветрина	11	1129	12395	њива V	0,5026	0,5026		тегет		
Браћевац	ветрина	11	1129	12396	њива V	0,1206	0,1206		тегет		
Укупно		11				14,0790	14,0790				
Браћевац	караула	12	2154	6870/1	њива II	7,9054	7,9054		бордо		
Браћевац	караула	12	2154	6870/5	пашњак II	0,0760	0,0760		бордо		
Браћевац	караула	12	2154	6870/6	пашњак II	0,1191	0,1191		бордо		
Браћевац	караула	12	2154	6870/8	виноград II	1,3005	1,3005		бордо		
УКУПНО		12				9,4010	9,4010		бордо		
КО Браћевац						93,0850	93,0850			0,6680	
Брестовац	ливађе	13	505	726/1	њива VII	4,2930	4,2930		нaранцaстa		
Брестовац	ливађе	13	555	726/2	пашњак V	0,4797	0,4797		нaранцaстa		

Брестовац	равицац	13	555	728/1	пашњак V	5,4858	5,4858		нaрaнцaстa		
Брестовац	равицац	13	505	728/14	пашњак V	0,0250	0,0250		нaрaнцaстa		
Брестовац	равицац	13	505	728/15	пашњак V	0,0820	0,0820		нaрaнцaстa		
Брестовац	равицац	13	505	728/16	пашњак V	0,0760	0,0760		нaрaнцaстa		
Брестовац	тpнoвитницa	13	505	3121/1	њивa VII	2,9630	2,9630		нaрaнцaстa		
Брестовац	тpнoвитницa	13	555	3121/2	пашњак V	0,6222	0,6222		нaрaнцaстa		
Брестовац	тpнoвитницa	13	555	3121/3	пашњак V	0,8330	0,8330		нaрaнцaстa		
Брестовац	тpнoвитницa	13	505	3139/1	њивa VII	1,6212	1,6212		нaрaнцaстa		
Брестовац	тpнoвитницa	13	555	3139/2	пашњак V	1,9313	1,9313		нaрaнцaстa		
Брестовац	тpнoвитницa	13	505	3139/3	њивa VII	0,0750	0,0750		нaрaнцaстa		
Брестовац	ливaђe	13	505	3382/1	пашњак V	0,1334	0,1334		нaрaнцaстa		
Брестовац	ливaђe	13	505	3382/2	њивa VII	0,2015	0,2015		нaрaнцaстa		
Укупно		13				18,8221	18,8221				
Брестовац	мaстинa	14	505	2713	њивa IV	0,5653	0,5653		рoзe x		
Брестовац	мaстинa	14	505	2714	њивa IV	0,4302	0,4302		рoзe x		
Брестовац	мaстинa	14	505	2784	њивa IV	0,5065	0,5065		рoзe x		
Брестовац	мaстинa	14	505	2786	њивa IV	0,3449	0,3449		рoзe x		
Брестовац	мaстинa	14	505	2715/1	њивa IV	0,3196	0,3196		рoзe x		
Укупно		14				2,1665	2,1665				
Брестовац	бeљeвинa	15	555	2395/1	пашњак VI	1,0741	1,0741		рoзe		
Брестовац	бeљeвинa	15	505	2395/2	њивa V	0,2328	0,2328		рoзe		
Брестовац	бeљeвинa	15	555	2395/7	пашњак VII	0,0965	0,0965		рoзe		
Брестовац	бeљeвинa	15	555	2395/11	пашњак VI	0,1250	0,1250		рoзe		
Брестовац	бeљeвинa	15	555	2395/12	пашњак VI	0,8175	0,8175		рoзe		
Укупно		15				2,3459	2,3459				
Брестовац	плoчник	16	505	5213	пашњак IV	0,2164	0,2164		бpaон x		
Брестовац	плoчник	16	505	5223	пашњак III	0,1694	0,1694		бpaон x		
Брестовац	плoчник	16	505	5232	њивa VI	0,4286	0,4286		бpaон x		
Брестовац	плoчник	16	505	5246	њивa VI	1,0704	1,0704		бpaон x		
Брестовац	плoчник	16	505	5248/1	њивa VI	0,6582	0,6582		бpaон x		
Брестовац	плoчник	16	505	5248/3	ливaдa VI	0,0650	0,0650		бpaон x		
Брестовац	плoчник	16	505	5249/1	њивa VI	1,4114	1,4114		бpaон x		
Брестовац	плoчник	16	505	5250	њивa VI	0,3597	0,3597		бpaон x		

Брестовац	плочник	16	505	5252	њива VI	0,1806	0,1806		браон х		
Брестовац	плочник	16	505	5253	њива VI	0,1776	0,1776		браон х		
Брестовац	плочник	16	505	5254	њива VI	0,2674	0,2674		браон х		
Брестовац	плочник	16	507	5215	пашњак III	0,1087	0,1087		браон х		
Брестовац	плочник	16	507	5231/1	ливада VI	0,0655	0,0655		браон х		
Брестовац	плочник	16	507	5231/5	њива VI	0,8730	0,8730		браон х		
Брестовац	плочник	16	505	5231/2	њива VI	0,2152	0,2152		браон х		
Укупно		16				6,2671	6,2671				
Брестовац	равинац	17	505	528	њива VI	1,1823	1,1823		плаве пруге		
Брестовац	равинац	17	505	657/19	њива VII	19,0900	19,0900		плаве пруге		
Брестовац	равинац	17	505	657/24	њива VII	2,9645	2,9645		плаве пруге		
Укупно		17				23,2368	23,2368				
Брестовац	равинац	18	505	657/2	ливада V	0,3380	0,3380		тамно браон крстићи		
Брестовац	равинац	18	505	657/3	њива VII	0,3420	0,3420		тамно браон крстићи		
Брестовац	равинац	18	505	657/4	пашњак V	0,0400	0,0400		тамно браон крстићи		
Брестовац	равинац	18	505	657/22	пашњак VII	1,8795	1,8795		тамно браон крстићи		
Брестовац	равинац	18	505	657/23	пашњак VII	1,6845	1,6845		тамно браон крстићи		
Укупно		18				4,2840	4,2840				
Брестовац	равинац	19	505	657/1	пашњак V	34,8850	34,8850		зелени крстићи		
Укупно		19				34,8850	34,8850				
Брестовац	раковац	20	505	317	пашњак V	0,4803	0,4803		тиркизно плаво		
Брестовац	раковац	20	505	326	њива VII	0,4121	0,4121		тиркизно плаво		
Брестовац	раковац	20	505	329	њива VII	0,3362	0,3362		тиркизно плаво		
Брестовац	раковац	20	505	332	њива VII	0,3602	0,3602		тиркизно плаво		
Брестовац	раковац	20	505	333	ливада V	0,4353	0,4353		тиркизно плаво		
Брестовац	раковац	20	505	335	пашњак VI	0,4038	0,4038		тиркизно плаво		
Брестовац	раковац	20	505	339	ливада VI	0,0480	0,0480		тиркизно плаво		
Брестовац	раковац	20	505	340	ливада VI	0,2526	0,2526		тиркизно плаво		
Брестовац	раковац	20	505	341	њива VII	0,2601	0,2601		тиркизно плаво		
Брестовац	раковац	20	505	341	ливада VI	0,0110	0,0110		тиркизно плаво		
Брестовац	раковац	20	505	342	њива V	0,5653	0,5653		тиркизно плаво		

Брестовац	раковац	20	505	343	њива VII	0,2603	0,2603		тиркизно плаво		
Брестовац	раковац	20	505	346	ливада VI	0,2607	0,2607		тиркизно плаво		
Брестовац	раковац	20	505	361	ливада V	0,3882	0,3882		тиркизно плаво		
Брестовац	плашиниште	20	505	365	њива VI	0,2231	0,2231		тиркизно плаво		
Брестовац	плашиниште	20	505	366	пашњак IV	0,3357	0,3357		тиркизно плаво		
Укупно		20				5,0329	5,0329				
Брестовац	трновитница	21	505	3191	њива VII	0,6825	0,6825		тамно жута		
Брестовац	трновитница	21	505	3217	пашњак VI	0,4438	0,4438		тамно жута		
Брестовац	ливађе	21	505	3218	њива VIII	0,5738	0,5738		тамно жута		
Брестовац	ливађе	21	505	3219	пашњак V	0,2739	0,2739		тамно жута		
Брестовац	ливађе	21	505	3220	пашњак V	0,2359	0,2359		тамно жута		
Брестовац	Ливађе	21	505	3221	њива VIII	0,2939	0,2939		тамно жута		
Брестовац	ливађе	21	505	3224	њива IV	0,2519	0,2519		тамно жута		
Брестовац	ливађе	21	505	3232	ливада IV	0,0635	0,0635		тамно жута		
Брестовац	ливађе	21	505	3233	ливада IV	0,0555	0,0555		тамно жута		
Брестовац	ливађе	21	505	3235	ливада V	0,2539	0,2539		тамно жута		
Брестовац	ливађе	21	505	3238	њива V	0,2024	0,2024		тамно жута		
Брестовац	ливађе	21	505	3239	њива V	0,1924	0,1924		тамно жута		
Брестовац	ливађе	21	505	3240	њива V	0,3538	0,3538		тамно жута		
Брестовац	ливађе	21	505	3242	ливада V	0,4138	0,4138		тамно жута		
Брестовац	ливађе	21	505	3243	ливада V	0,2344	0,2344		тамно жута		
Брестовац	ливађе	21	505	3244	ливада V	0,2374	0,2374		тамно жута		
Брестовац	трновитница	21	505	3245	ливада V	0,2059	0,2059		тамно жута		
Брестовац	ливађе	21	505	3246	ливада V	0,2444	0,2444		тамно жута		
Брестовац	ливађе	21	505	3248	њива VII	1,0236	1,0236		тамно жута		
Брестовац	ливађе	21	505	3249	ливада V	0,1719	0,1719		тамно жута		
Брестовац	ливађе	21	505	3251	ливада VI	0,0500	0,0500		тамно жута		
Брестовац	ливађе	21	505	3252	ливада VI	0,0500	0,0500		тамно жута		
Брестовац	ливађе	21	505	3253	ливада VI	0,0300	0,0300		тамно жута		
Брестовац	ливађе	21	505	3254	ливада V	0,0950	0,0950		тамно жута		
Брестовац	ливађе	21	505	3255	ливада V	0,1169	0,1169		тамно жута		
Брестовац	ливађе	21	505	3256	ливада V	0,6417	0,6417		тамно жута		
Брестовац	ливађе	21	505	3257	њива V	0,2299	0,2299		тамно жута		

Брестовац	ливађе	21	505	3258/2	ливада V	0,1082	0,1082		тамно жута		
Брестовац	ливађе	21	505	3263	ливада V	0,3978	0,3978		тамно жута		
Брестовац	ливађе	21	505	3266/1	њива IV	0,2619	0,2619		тамно жута		
Брестовац	ливађе	21	505	3270	ливада IV	0,2599	0,2599		тамно жута		
Брестовац	ливађе	21	505	3272	ливада IV	0,1449	0,1449		тамно жута		
Брестовац	ливађе	21	505	3273	ливада IV	0,2419	0,2419		тамно жута		
Брестовац	ливађе	21	505	3274	ливада IV	0,2619	0,2619		тамно жута		
Брестовац	ливађе	21	505	3275/1	њива V	0,4744	0,4744		тамно жута		
Брестовац	ливађе	21	505	3399	ливада VIII	0,1218	0,1218		тамно жута		
Брестовац	ливађе	21	505	3400	њива VIII	0,6116	0,6116		тамно жута		
Укупно		21				10,5064	10,5064				
Брестовац	лепа главица	22	505	4191/1	ливада V	0,2966	0,2966		жута са браон тачкама		
Брестовац	лепа главица	22	505	4191/3	ливада V	0,0699	0,0699		жута са браон тачкама		
Брестовац	лепа главица	22	505	4193	њива V	0,5778	0,5778		жута са браон тачкама		
Брестовац	лепа главица	22	505	4205	њива V	0,2051	0,2051		жута са браон тачкама		
Брестовац	лепа главица	22	505	4208	њива V	1,2810	1,2810		жута са браон тачкама		
Брестовац	блато	22	505	4209	њива V	0,4440	0,4440		жута са браон тачкама		
Брестовац	блато	22	505	4397	њива VI	0,7078	0,7078		жута са браон тачкама		
Брестовац	блато	22	505	4398	њива VI	0,4947	0,4947		жута са браон тачкама		
Брестовац	блато	22	505	4401	њива VI	0,3579	0,3579		жута са браон тачкама		
Брестовац	блато	22	505	4402	њива VI	0,3901	0,3901		жута са браон тачкама		
Брестовац	блато	22	505	4406	њива VI	0,3177	0,3177		жута са браон тачкама		
Укупно		22				5,1426	5,1426				
Брестовац	ћуково	23	505	2753	њива IV	0,2834	0,2834		зелена		
Брестовац	ћуково	23	505	2754	њива IV	0,2554	0,2554		зелена		
Брестовац	ћуково	23	505	2755	њива IV	0,2644	0,2644		зелена		
Брестовац	ћуково	23	505	2756	њива IV	0,1853	0,1853		зелена		
Брестовац	ћуково	23	505	2757	њива IV	0,2479	0,2479		зелена		

Брестовац	ћуково	23	505	2758	њива IV	0,1242	0,1242		зелена		
Брестовац	ћуково	23	505	2759	ливада IV	0,1268	0,1268		зелена		
Брестовац	ћуково	23	505	2760	њива IV	0,9620	0,9620		зелена		
Брестовац	ћуково	23	505	2761	њива IV	0,6821	0,6821		зелена		
Брестовац	ћуково	23	505	2762	њива IV	0,3439	0,3439		зелена		
Брестовац	ћуково	23	505	2764/1	њива IV	1,2905	1,2905		зелена		
Брестовац	ћуково	23	505	2768	њива IV	0,3971	0,3971		зелена		
Брестовац	мастина	23	505	2769	њива IV	0,2491	0,2491		зелена		
Брестовац	мастина	23	505	2771	њива IV	0,3029	0,3029		зелена		
Брестовац	мастина	23	505	2772	њива IV	0,4168	0,4168		зелена		
Брестовац	мастина	23	505	2774	њива IV	0,0584	0,0584		зелена		
Брестовац	мастина	23	505	2775	њива IV	0,0488	0,0488		зелена		
Брестовац	мастина	23	505	2776	њива IV	0,0619	0,0619		зелена		
Брестовац	мастина	23	505	2777	њива IV	0,6087	0,6087		зелена		
Брестовац	мастина	23	505	2778	њива IV	0,3576	0,3576		зелена		
Брестовац	мастина	23	505	2779	њива IV	0,3633	0,3633		зелена		
Брестовац	мастина	23	505	2780	њива IV	0,3775	0,3775		зелена		
Брестовац	мастина	23	505	2781	њива IV	0,4896	0,4896		зелена		
Укупно		23				8,4976	8,4976				
Брестовац	нерезина	24	505	5318	пашњак IV	0,3258	0,3258		љубичасти крстићи		
Брестовац	нерезина	24	505	5321	њива V	0,0745	0,0745		љубичасти крстићи		
Брестовац	нерезина	24	505	5331	њива VI	0,1890	0,1890		љубичасти крстићи		
Брестовац	нерезина	24	505	5333	пашњак V	0,2293	0,2293		љубичасти крстићи		
Брестовац	нерезина	24	505	5348	њива V	0,4614	0,4614		љубичасти крстићи		
Брестовац	нерезина	24	505	5384	пашњак V	2,0411	2,0411		љубичасти крстићи		
Брестовац	куси поток	24	505	5538	њива V	0,2628	0,2628		љубичасти крстићи		
Брестовац	куси поток	24	505	5561	пашњак IV	0,0923	0,0923		љубичасти крстићи		
Брестовац	нерезина	24	505	5566	пашњак III	0,1161	0,1161		љубичасти крстићи		

Брестовац	нерезина	24	505	5571	њива V	0,1389	0,1389		љубичасти крстићи		
Брестовац	нерезина	24	505	5619	њива V	0,1112	0,1112		љубичасти крстићи		
Брестовац	нерезина	24	505	5623	виноград IV	0,0387	0,0387		љубичасти крстићи		
Брестовац	нерезина	24	505	5624	виноград IV	0,0388	0,0388		љубичасти крстићи		
Брестовац	нерезина	24	505	5637	пашњак VI	0,0085	0,0085		љубичасти крстићи		
Брестовац	нерезина	24	505	5638	пашњак V	0,0814	0,0814		љубичасти крстићи		
Брестовац	нерезина	24	505	5639	пашњак V	0,3582	0,3582		љубичасти крстићи		
Брестовац	нерезина	24	505	5643	пашњак IV	0,0390	0,0390		љубичасти крстићи		
Брестовац	нерезина	24	505	5645	њива V	0,1063	0,1063		љубичасти крстићи		
Брестовац	нерезина	24	505	5646	њива V	0,0817	0,0817		љубичасти крстићи		
Брестовац	нерезина	24	505	5659	пашњак IV	0,0644	0,0644		љубичасти крстићи		
Брестовац	нерезина	24	505	5663	ливада VI	0,1336	0,1336		љубичасти крстићи		
Брестовац	нерезина	24	505	5665	њива VI	0,2727	0,2727		љубичасти крстићи		
Брестовац	нерезина	24	505	5666	њива VI	0,2422	0,2422		љубичасти крстићи		
Брестовац	нерезина	24	505	5668	ливада VI	0,1411	0,1411		љубичасти крстићи		
Брестовац	нерезина	24	505	5676	ливада VI	0,0933	0,0933		љубичасти крстићи		
Брестовац	нерезина	24	505	5737	њива IV	0,3342	0,3342		љубичасти крстићи		
Брестовац	средњик	24	505	5741	њива VI	0,6377	0,6377		љубичасти крстићи		
Брестовац	нерезина	24	505	5742/2	њива V	0,2724	0,2724		љубичасти крстићи		
Брестовац	нерезина	24	505	5569	ливада IV	0,1306	0,1306		љубичасти крстићи		
Брестовац	куси поток	24	507	5555	њива V	0,0903	0,0903		љубичасти крстићи		
Укупно		24				7,2075	7,2075				

Брестовац	ћурково	25	505	2718	њива III	0,0396	0,0396		жута		
Брестовац	ћурково	25	505	2719	њива III	0,2510	0,2510		жута		
Брестовац	ћурково	25	505	2721	њива IV	0,4037	0,4037		жута		
Брестовац	ћурково	25	505	2722	њива IV	0,7293	0,7293		жута		
Брестовац	ћурково	25	505	2723	њива IV	0,1480	0,1480		жута		
Брестовац	ћурково	25	505	2724	њива III	0,1546	0,1546		жута		
Брестовац	ћурково	25	505	2725	њива III	0,0460	0,0460		жута		
Брестовац	ћурково	25	505	2726	њива IV	0,0370	0,0370		жута		
Брестовац	ћурково	25	505	2727	њива III	0,4160	0,4160		жута		
Брестовац	ћурково	25	505	2728	њива IV	0,6228	0,6228		жута		
Брестовац	ћурково	25	505	2729	њива III	0,2065	0,2065		жута		
Брестовац	ћурково	25	505	2730	њива III	0,2125	0,2125		жута		
Брестовац	ћурково	25	505	2731	њива III	0,2014	0,2014		жута		
Брестовац	ћурково	25	505	2732	њива III	0,6673	0,6673		жута		
Брестовац	ћурково	25	505	2733	њива III	0,7373	0,7373		жута		
Брестовац	ћурково	25	505	2735	њива III	1,0344	1,0344		жута		
Брестовац	ћурково	25	505	2736	њива III	0,1765	0,1765		жута		
Брестовац	ћурково	25	505	2737	њива III	0,1730	0,1730		жута		
Брестовац	ћурково	25	505	2738	њива III	0,1680	0,1680		жута		
Укупно		25				6,4249	6,4249				
Брестовац	врбар	26	505	260	њива V	0,1767	0,1767		браон тачке		
Брестовац	врбар	26	513	174	њива V	0,0191	0,0191		браон тачке		
Брестовац	врбар	26	513	178/1	ливада V	0,2201	0,2201		браон тачке		
Брестовац	врбар	26	513	178/2	ливада V	0,3953	0,3953		браон тачке		
Брестовац	врбар	26	513	179/1	ливада V	0,0741	0,0741		браон тачке		
Брестовац	врбар	26	513	180/2	ливада V	0,2029	0,2029		браон тачке		
Брестовац	врбар	26	513	181/1	њива VI	0,1680	0,1680		браон тачке		
Брестовац	врбар	26	513	182	ливада V	0,0623	0,0623		браон тачке		
Брестовац	врбар	26	513	186/1	њива VI	0,1862	0,1862		браон тачке		
Брестовац	врбар	26	513	187/1	њива VI	0,1888	0,1888		браон тачке		
Брестовац	врбар	26	513	189/2	њива VI	0,2281	0,2281		браон тачке		
Брестовац	врбар	26	513	190/2	ливада V	0,0680	0,0680		браон тачке		
Брестовац	врбар	26	513	191/1	њива VI	0,2400	0,2400		браон тачке		

Брестовац	врбар	26	513	192/2	њива VI	0,0852	0,0852		браон тачке		
Брестовац	врбар	26	513	193/2	њива VI	0,0798	0,0798		браон тачке		
Брестовац	врбар	26	513	194/2	њива VI	0,0704	0,0704		браон тачке		
Брестовац	врбар	26	513	195/2	њива VI	0,1002	0,1002		браон тачке		
Брестовац	врбар	26	513	196/1	њива VI	1,4598	1,4598		браон тачке		
Брестовац	врбар	26	513	236	њива VI	0,6233	0,6233		браон тачке		
Брестовац	врбар	26	513	237	њива VI	0,3695	0,3695		браон тачке		
Брестовац	врбар	26	513	238	њива VI	0,6289	0,6289		браон тачке		
Брестовац	врбар	26	513	239	њива VI	0,4192	0,4192		браон тачке		
Брестовац	врбар	26	513	240	ливада V	0,4117	0,4117		браон тачке		
Брестовац	врбар	26	513	241	њива VI	0,1320	0,1320		браон тачке		
Брестовац	врбар	26	513	242	ливада V	0,2038	0,2038		браон тачке		
Брестовац	врбар	26	513	243	ливада V	0,2893	0,2893		браон тачке		
Брестовац	врбар	26	513	244	ливада V	0,3429	0,3429		браон тачке		
Брестовац	врбар	26	513	246	њива V	0,5332	0,5332		браон тачке		
Брестовац	врбар	26	513	247	ливада V	0,0080	0,0080		браон тачке		
Брестовац	врбар	26	513	248	ливада V	0,1109	0,1109		браон тачке		
Брестовац	врбар	26	513	249	ливада V	0,0753	0,0753		браон тачке		
Брестовац	врбар	26	513	250	њива VI	0,0793	0,0793		браон тачке		
Брестовац	врбар	26	513	252	ливада IV	0,1230	0,1230		браон тачке		
Брестовац	врбар	26	513	258	ливада IV	0,1355	0,1355		браон тачке		
Укупно		26				8,5108	8,5108				
Брестовац	раковац	27	505	1	њива VI	15,9996	15,9996		љубичасте пруге		
Брестовац	раковац	27	505	1	њива VII	2,6428	2,6428		љубичасте пруге		
Укупно		27				18,6424	18,6424		љубичасте пруге		
КО Бестовац						161,9725	161,9725			0,0000	
Буковче	коту алекси	28	1043	4738	њива II	0,2358	0,2358		црвено на тачкице		
Буковче	коту алекси	28	1043	4740	њива II	0,0608	0,0608		црвено на тачкице		
Буковче	коту алекси	28	1043	4741	њива III	0,4564	0,4564		црвено на тачкице		
Укупно		28				0,7530	0,7530				
Буковче	косна грла	29	1043	985deo	њива VI	1,2902	1,2902		плаве пруге	0,0073	објекти
Укупно		29				1,2902	1,2902				

Буковче	коту роман	30	1043	4865	њива II	0,3738	0,3738		црвене пруге		
Буковче	коту роман	30	1043	4866	њива II	0,3676	0,3676		црвене пруге		
Буковче	коту роман	30	1043	4867	њива II	0,5565	0,5565		црвене пруге		
Укупно		30				1,2979	1,2979				
Буковче	баште	31	1003	1518	њива III	1,6061	1,6061		љубичасте пруге		
Укупно		31				1,6061	1,6061				
Буковче	косна грла	32	1003	4397	њива III	0,1817	0,1817		жуте пруге		
Буковче	косна грла	32	1003	4398	њива III	4,5880	4,5880		жуте пруге		
Укупно		32				4,7697	4,7697				
Буковче	поље	33	1003	12/1	њива IV	14,4960	14,4960		зелена		
Укупно		33				14,4960	14,4960		зелена		
Буковче	поље	34	1003	15/1	њива IV	36,9814	36,9814		светло жута		
Буковче	поље	34	1003	15/2	виноград III	16,3003	16,3003		светло жута		
Укупно		34				53,2817	53,2817		светло жута		
Буковче	поље	35	1003	17/1	њива IV	6,9902	6,9902		наранџаста		
Укупно		35				6,9902	6,9902		наранџаста		
Буковче	поље	36	1003	20	њива IV	42,4696	42,4696		бордо		
Буковче	поље	36	1003	21	њива VI	6,2548	6,2548		бордо		
Укупно		36				48,7244	48,7244		бордо		
КО Буковче						133,2092	133,2092			0,0073	
Вељково	село	37	1	3037/1	њива II	0,6716	0,6716		црвена		
Укупно		37				0,6716	0,6716				
Вељково	кот	38	1	3953	њива II	0,3264	0,3264		зелена		
Вељково	кот	38	1	3995	њива II	0,6124	0,6124		зелена		
Укупно		38				0,9388	0,9388				
КО Вељково						1,6104	1,6104			0,0000	
Видровац	тршевина	39	3709	11456	њива V	0,4050	0,4050		наранџасто браон пруге		
Видровац	тршевина	39	3709	11633	њива IV	0,2375	0,2375		наранџасто браон пруге		
Видровац	тршевина	39	3709	11633	њива V	0,4800	0,4800		наранџасто браон пруге		
Укупно		39				1,1225	1,1225				
Видровац	градина	40	490	12565	пашњак III	0,6743	0,6743		љубичасто зелене пруге		

Видровац	градина	40	856	12541/1	пашњак VII	2,5219	2,5219		љубичасто зелене пруге		
Укупно		40				3,1962	3,1962				
Видровац	љољинац	41	3713	6861	њива V	0,2512	0,2512		светлозелено		
Видровац	љољинац	41	3713	6888	њива IV	0,2952	0,2952		светлозелено		
Видровац	љољинац	41	3713	6895	њива V	0,4724	0,4724		светлозелено		
Видровац	љољинац	41	3713	6934	њива IV	0,4772	0,4772		светлозелено		
Укупно		41				1,4960	1,4960				
Видровац	љољинац	42	3713	7152/17	њива V	2,1058	2,1058		бордо		
Укупно		42				2,1058	2,1058				
Видровац	буђа	43	3709	5314	њива VI	0,2376	0,2376		љубичаста		
Видровац	голо брдо	43	3713	5325/1	њива V	0,9912	0,9912		љубичаста		
Видровац	голо брдо	43	3713	5325/6	њива V	0,6126	0,6126		љубичаста		
Видровац	голо брдо	43	3713	5325/15	њива V	0,0960	0,0960		љубичаста		
Видровац	голо брдо	43	856	5325/7	њива V	0,1641	0,1641		љубичаста		
Видровац	голо брдо	43	856	5325/8	њива V	0,0535	0,0535		љубичаста		
Видровац	голо брдо	43	856	5325/9	њива V	0,0671	0,0671		љубичаста		
Видровац	голо брдо	43	856	5325/10	њива V	0,0310	0,0310		љубичаста		
Видровац	голо брдо	43	856	5325/11	њива V	0,0185	0,0185		љубичаста		
Укупно		43				2,2716	2,2716				
Видровац	голо брдо	44	856	5326/1	њива VI	0,4615	0,4615		црно		
Видровац	голо брдо	44	856	5375	њива VII	0,2297	0,2297		црно		
Видровац	петкова њива	44	3713	5404	њива V	0,4359	0,4359		црно		
Укупно		44				1,1271	1,1271				
Видровац	велики бајир	45	3713	6608/12	њива V	0,3725	0,3725		тамно зелена		
Видровац	велики бајир	45	3713	6608/14	њива V	0,6107	0,6107		тамно зелена		
Видровац	велики бајир	45	3713	6608/15	њива V	0,5506	0,5506		тамно зелена		
Видровац	велики бајир	45	3713	6610/1	њива V	0,2202	0,2202		тамно зелена		
Видровац	село	45	856	7152/23	њива V	0,1416	0,1416		тамно зелена		
Укупно		45				1,8956	1,8956				
Видровац	магуре	46	857	208	пашњак V	2,5990	2,5990		жута		
Видровац	пауновац	46	857	281	пашњак IV	22,8638	22,8638		жута		
Видровац	магуре	46	3709	319	њива V	0,2224	0,2224		жута		
Видровац	магуре	46	3709	334	њива V	0,0841	0,0841		жута		

Укупно		46				25,7693	25,7693				
Видровац	пауновац	47	857	1250	пашњак IV	10,5000	10,5000		розе		
Видровац	пауновац	47	857	1250	пашњак VI	6,2525	6,2525		розе		
Видровац	пауновац	47	857	1315	пашњак IV	2,2201	2,2201		розе		
Видровац	пауновац	47	857	1316	пашњак IV	2,5880	2,5880		розе		
Укупно		47				21,5606	21,5606				
Видровац	магуре	48	857	4/1део	пашњак V	1,5378	1,5378		наранџаста	0,3000	шума 2.класе
Видровац	магуре	48	857	4/2	пашњак V	0,1364	0,1364		наранџаста		
Видровац	магуре	48	857	23	пашњак V	0,3588	0,3588		наранџаста		
Видровац	магуре	48	857	30/1	пашњак VII	0,7027	0,7027		наранџаста		
Видровац	магуре	48	857	31	пашњак IV	2,3620	2,3620		наранџаста		
Видровац	магуре	48	857	185	пашњак IV	4,3662	4,3662		наранџаста		
Укупно		48				9,4639	9,4639				
Видровац	пауновац	49	857	1296	пашњак III	0,5344	0,5344		плава		
Видровац	пауновац	49	857	1304	њива V	2,4741	2,4741		плава		
Укупно		49				3,0085	3,0085				
КОВидровац						73,0171	73,0171			0,3000	
Вратна	окрач	50	45	217	њива VII	0,8477	0,8477		љубичаста		
Укупно		50				0,8477	0,8477				
Вратна	корњет	51	597	601део	ливада VII	3,4054	2,8054		наранџаста са крстићима	0,6000	Страјинов ић Бранислав ,Вратна
Укупно		51				3,4054	2,8054				
Вратна	кмпо калогреско	52	45	1992	њива VI	0,3200	0,3200		зелена са крстићима		
Вратна	кмпо калогреско	52	45	1992	ливада VI	0,3822	0,3822		зелена са крстићима		
Укупно		52				0,7022	0,7022				
Вратна	кулмија маре	53	45	2260	њива VII	1,2681	1,2681		бордо		
Укупно		53				1,2681	1,2681				
Вратна	кулмија маре	54	45	1380	ливада VII	0,4498	0,4498		жута		
Вратна	кулмија маре	54	45	1387	ливада VII	0,6814	0,6814		жута		
Укупно		54				1,1312	1,1312				

Вратна	кулмија маре	55	45	1415	ливада VII	0,9481	0,9481		зелена		
Вратна	кулмија маре	55	45	1421	ливада VII	0,2136	0,2136		зелена		
Укупно		55				1,1617	1,1617				
Вратна	стрењак	56	45	1441	њива VII	0,3077	0,3077		наранџаста		
Вратна	стрењак	56	45	1447	њива VII	0,5453	0,5453		наранџаста		
Вратна	стрењак	56	45	1450	њива VII	0,5294	0,5294		наранџаста		
Вратна	стрењак	56	45	1453	њива VII	0,3717	0,3717		наранџаста		
Вратна	стрењак	56	45	1460	њива VII	0,7311	0,7311		наранџаста		
Укупно		56				2,4852	2,4852				
Вратна	черкез	57	45	846	ливада VII	0,7212	0,7212		розе		
Вратна	черкез	57	45	847	ливада VI	0,3357	0,3357		розе		
Вратна	черкез	57	45	848	ливада VI	0,8870	0,8870		розе		
Вратна	черкез	57	45	850	њива VII	1,1148	1,1148		розе		
Укупно		57				3,0587	3,0587				
Вратна	черкез	58	45	1830	ливада VII	1,0050	1,0050		окер		
Укупно		58				1,0050	1,0050				
Вратна	окрач	59	45	2750	њива V	0,4747	0,4747		тиркизно плаво		
Вратна	окрач	59	45	2757	њива V	0,4089	0,4089		тиркизно плаво		
Вратна	окрач	59	45	2759	њива V	2,0343	2,0343		тиркизно плаво		
Вратна	окрач	59	45	2769	њива V	0,1775	0,1775		тиркизно плаво		
Вратна	окрач	59	45	2889	ливада VI	0,1120	0,1120		тиркизно плаво		
Вратна	окрач	59	45	2890	ливада VI	0,3718	0,3718		тиркизно плаво		
Вратна	ваља вратна	59	45	2894	ливада VI	0,1999	0,1999		тиркизно плаво		
Укупно		59				3,7791	3,7791				
КО Вратна						18,8443	18,2443			0,6000	
Глоговица	коса	60	302	179/1	њива V	0,0467	0,0467		жута		
Глоговица	коса	60	302	179/2	њива V	0,0296	0,0296		жута		
Глоговица	коса	60	302	179/3	њива V	0,0955	0,0955		жута		
Глоговица	коса	60	302	180/1	њива V	0,0967	0,0967		жута		
Глоговица	коса	60	302	180/2	њива V	0,1012	0,1012		жута		
Глоговица	коса	60	302	181/1	њива V	0,0862	0,0862		жута		
Глоговица	коса	60	303	175	њива V	0,2218	0,2218		жута		
Глоговица	коса	60	302	181/2	њива V	0,0497	0,0497		жута		

Укупно		60				0,7274	0,7274				
Глоговица	коса	61	303	261/1	њива IV	0,2007	0,2007		зелена		
Глоговица	коса	61	303	261/2	њива IV	0,1961	0,1961		зелена		
Глоговица	коса	61	303	261/3	њива IV	0,0725	0,0725		зелена		
Глоговица	коса	61	303	261/4	њива IV	0,0505	0,0505		зелена		
Укупно		61				0,5198	0,5198				
Глоговица	коса	62	303	212	њива V	0,2299	0,2299		розе		
Глоговица	коса	62	303	213	њива V	0,1249	0,1249		розе		
Глоговица	коса	62	303	214	њива V	0,1539	0,1539		розе		
Глоговица	коса	62	303	215/1	њива V	0,1549	0,1549		розе		
Глоговица	коса	62	303	215/2	њива V	0,0130	0,0130		розе		
Глоговица	коса	62	303	216/1	њива V	0,0865	0,0865		розе		
Глоговица	коса	62	303	216/2	њива V	0,0129	0,0129		розе		
Глоговица	коса	62	303	217/1	њива V	0,1119	0,1119		розе		
Глоговица	коса	62	303	217/2	њива V	0,1000	0,1000		розе		
Глоговица	коса	62	303	218/1	њива V	0,1733	0,1733		розе		
Глоговица	коса	62	303	218/2	њива V	0,0146	0,0146		розе		
Укупно		62				1,1758	1,1758				
Глоговица	коса	63	302	111	виноград II	0,1186	0,1186		окер		
Укупно		63				0,1186	0,1186				
КО Глоговица						2,5416	2,5416			0,0000	
Дупљане	кмп	64	521	4871	пашњак V	0,0877	0,0877		наранџаста		
Дупљане	кмп	64	521	4873	пашњак V	0,8882	0,8882		наранџаста		
Дупљане	кмп	64	521	4874/4	пашњак V	0,2208	0,2208		наранџаста		
Дупљане	кмп	64	521	4875/1	њива VI	0,3895	0,3895		наранџаста		
Укупно		64				1,5862	1,5862				
Дупљане	кмп	65	521	5054/4	пашњак VI	3,1224	3,1224		розе		
Дупљане	кмп	65	521	5059/1	њива VI	0,6043	0,6043		розе		
Укупно		65				3,7267	3,7267				
Дупљане	кмп	66	260	5053	њива VII	0,9969	0,9969		браон		
Дупљане	кмп	66	521	5052	пашњак V	0,1917	0,1917		браон		
Дупљане	кмп	66	521	5054/2	пашњак VII	0,1397	0,1397		браон		
Дупљане	кмп	66	521	5056/2	њива VI	0,2245	0,2245		браон		

Укупно		66				1,5528	1,5528				
Дупљане	чататија	67	521	727/1	њива VI	1,5072	1,5072		плава		
Дупљане	чататија	67	521	728	пашњак VI	0,2886	0,2886		плава		
Дупљане	чататија	67	521	732/1	пашњак VI	0,8217	0,8217		плава		
Дупљане	чататија	67	521	1099/1	пашњак V	2,4552	2,4552		плава		
Дупљане	черетски корњет	67	260	1218	њива V	0,3515	0,3515		плава		
Укупно		67				5,4242	5,4242				
Дупљане	рариш	68	260	3956/2	њива VI	0,6000	0,6000		црвена		
Укупно		68				0,6000	0,6000				
Дупљане	кмп	69	260	1027	њива VI	0,2585	0,2585		љубичаста		
Дупљане	кмп	69	260	1029	пашњак V	0,1645	0,1645		љубичаста		
Дупљане	кмп	69	260	1074	њива V	0,1181	0,1181		љубичаста		
Дупљане	кмп	69	260	1075	њива V	0,2002	0,2002		љубичаста		
Укупно		69				0,7413	0,7413				
Дупљане	черетски корњет	70	521	1348/1	пашњак VI	0,7135	0,7135		светлоплава		
Дупљане	черетски корњет	70	521	1348/2	њива VI	0,5685	0,5685		светлоплава		
Дупљане	черетски корњет	70	521	1349	пашњак VI	0,5689	0,5689		светлоплава		
Дупљане	кмп	70	521	1650	пашњак VI	1,4301	1,4301		светлоплава		
Дупљане	кмп	70	521	1651	пашњак VI	2,6215	2,6215		светлоплава		
Дупљане	кмп	70	521	1652/1	њива VI	0,3656	0,3656		светлоплава		
Дупљане	черетски корњет	70	521	1653	пашњак VI	0,8140	0,8140		светлоплава		
Укупно		70				7,0821	7,0821				
Дупљане	черетски корњет	71	521	1172	пашњак VII	1,1492	1,1492		тамно зелена		
Укупно		71				1,1492	1,1492				
КО Дупљане						21,8625	21,8625			0,0000	
Душановац	руженку	72	2625	174	пашњак V	1,4779	1,4779		црвена		
Душановац	борди	72	2625	3862	њива V	0,4946	0,4946		црвена		
Укупно		72				1,9725	1,9725				
Душановац	бучум	73	2625	16383	њива V	0,7823	0,7823		жуте штрафте		
Душановац	подишор	73	2625	16384	њива V	3,0490	3,0490		жуте штрафте		
Укупно		73				3,8313	3,8313				
Душановац	борејеску	74	2625	17603	њива IV	0,5366	0,5366		наранцасто са црним х		
Душановац	борејеску	74	2625	17604	њива V	0,1945	0,1945		наранцасто са		

									црним х		
Душановац	борејеску	74	2625	17635/1	њива V	1,6611	1,6611		наранџасто са црним х		
Укупно		74				2,3922	2,3922				
Душановац	чока	75	2625	18337/2	њива III	0,9246	0,9246		зелена		
Душановац	чока	75	2625	18337/3	њива III	0,4162	0,4162		зелена		
Укупно		75				1,3408	1,3408				
КО Душановац						9,5368	9,5368			0,0000	
Јабуковац	Стрњак	76	14	1746	ливада VI	1,3767	1,3767		розе		
Јабуковац	Стрњак	76	14	1747	њива VII	0,3226	0,3226		розе		
Јабуковац	Стрњак	76	14	1748	воћњак VI	0,0821	0,0821		розе		
Јабуковац	Стрњак	76	5171	1618	њива VII	0,9209	0,9209		розе		
Јабуковац	Стрњак	76	5171	1621	њива VII	0,3320	0,3320		розе		
Јабуковац	Стрњак	76	5171	1645	њива VII	0,5098	0,5098		розе		
Јабуковац	Стрњак	76	5171	1646	ливада VII	0,4020	0,4020		розе		
Јабуковац	Стрњак	76	5171	1751	њива VI	0,4797	0,4797		розе		
Укупно		76				4,4258	4,4258				
Јабуковац	чока/Дубрава	77	5171	5751	њива VII	0,4022	0,4022		зелено		
Јабуковац	чока	77	5171	5753	њива VI	0,2936	0,2936		зелено		
Јабуковац	чока/Дубрава	77	5171	5785/1	њива VI	0,7055	0,7055		зелено		
Укупно		77				1,4013	1,4013				
Јабуковац	Фаца маре	78	5171	6163/1	њива VII	0,5887	0,5887		плава		
Јабуковац	Фаца маре	78	5162	6160/2	ливада VI	0,5086	0,5086		плава		
Укупно		78				1,0973	1,0973				
Јабуковац	Краку Богој	79	5171	7888	ливада VI	0,9707	0,9707		бордо		
Јабуковац	Кулме	79	5171	8128	њива VII	0,9128	0,9128		бордо		
Јабуковац	Краку Танасије	79	14	7976	њива VI	0,5731	0,5731		бордо		
Јабуковац	Краку Корњи	79	14	8088	њива VII	0,5478	0,5478		бордо		
Укупно		79				3,0044	3,0044				
Јабуковац	Кмпу лу Богој/Черет	80	14	10746	пашњак V	0,1906	0,1906		плава		
Јабуковац	Кмпу лу Богој/Черет	80	14	10747	њива VI	0,2768	0,2768		плава		
Јабуковац	Кмпу лу	80	14	10748	пашњак V	0,2006	0,2006		плава		

	Богој/Черет										
Јабуковац	Кмпу лу Богој/Черет	80	14	10749deo	њива V	0,1997	0,1997		плава		
Укупно		80				0,8677	0,8677				
Јабуковац	Излаз	81	5171	15862	пашњак VI	0,3108	0,3108		жута		
Јабуковац	Излаз	81	5171	15866	пашњак VI	0,7926	0,7926		жута		
Јабуковац	Излаз	81	5171	15868/1	пашњак VI	0,8018	0,8018		жута		
Јабуковац	Излаз	81	5171	15868/5	њива VI	0,1163	0,1163		жута		
Јабуковац	Излаз	81	5171	15868/6	њива VI	0,0601	0,0601		жута		
Јабуковац	Чока ла Кулуј	81	5171	16603	пашњак VI	0,1662	0,1662		жута		
Јабуковац	Чока ла Кулуј	81	5171	16604	њива VII	0,4806	0,4806		жута		
Укупно		81				2,7284	2,7284				
Јабуковац	Лак	82	5171	16100/1	пашњак V	12,0165	12,0165		бордо		
Укупно		82				12,0165	12,0165				
Јабуковац	Интра Друми	83	14	18593	њива VI	0,3850	0,3850		норанцаста		
Јабуковац	Интра Друми	83	14	18594	ливада VI	0,1644	0,1644		норанцаста		
Јабуковац	Интра Друми	83	14	18595	воћњак VI	0,1163	0,1163		норанцаста		
Јабуковац	Интра Друми	83	14	18596	њива VI	0,5314	0,5314		норанцаста		
Јабуковац	Жерља/Туријица	83	14	18983	ливада VI	0,4093	0,4093		норанцаста		
Јабуковац	Интра Друми	83	14	19235	њива VI	0,5868	0,5868		норанцаста		
Укупно		83				2,1932	2,1932				
Јабуковац	Кмпу Туриј	84	5171	22077	њива IV	0,3180	0,3180		љубичаста		
Јабуковац	Кмпу Туриј	84	5171	22094	ливада IV	0,2422	0,2422		љубичаста		
Јабуковац	Кмпу Туриј	84	5171	22096/2	њива IV	0,9778	0,9778		љубичаста		
Укупно		84				1,5380	1,5380				
Јабуковац	Куларе	85	5162	21100/10	њива VI	2,0681	2,0681		норанцасти х-х		
Укупно		85				2,0681	2,0681				
Јабуковац	Куларе	86	5162	21460	њива VI	3,0017	3,0017		црвени х-х		
Јабуковац	Куларе	86	5171	21314	њива VI	0,2210	0,2210		црвени х-х		
Јабуковац	Куларе	86	5171	21315	њива VI	0,2170	0,2170		црвени х-х		
Јабуковац	Куларе	86	5171	21316	њива IV	0,5003	0,5003		црвени х-х		
Јабуковац	Куларе	86	5171	21388	њива VI	0,5698	0,5698		црвени х-х		
Јабуковац	Куларе	86	5171	21404	њива VI	0,3293	0,3293		црвени х-х		
Јабуковац	Куларе	86	5171	21405	њива VI	0,2538	0,2538		црвени х-х		

Укупно		86				5,0929	5,0929				
Јабуковац	Облеђе	87	5171	23251	њива V	0,3536	0,3536		љубичасти х		
Јабуковац	Облеђе	87	5171	23253/1	њива V	0,3256	0,3256		љубичасти х		
Укупно		87				0,6792	0,6792				
Јабуковац	Карађорђево брдо	88	5171	26137	ливада IV	0,8886	0,8886		зелени х		
Јабуковац	Карађорђево брдо	88	5171	26137	ливада VI	0,9300	0,9300		зелени х		
Укупно		88				1,8186	1,8186				
Јабуковац	Карађорђево брдо	89	5162	26267	њива VI	1,2284	1,2284		светло браон х-х		
Јабуковац	Карађорђево брдо	89	5162	26267	њива VII	2,3700	2,3700		светло браон х-х		
Укупно		89				3,5984	3,5984				
Јабуковац	Карађорђево брдо	90	5162	26370/1	њива VI	4,2660	4,2660		жуте тачке		
Јабуковац	Карађорђево брдо	90	5162	26370/3	њива VI	1,0315	1,0315		жуте тачке		
Укупно		90				5,2975	5,2975				
Јабуковац	Облеђе/Царине	91	3439	15729	њива VI	0,0746	0,0746		зелено са х црним		
Јабуковац	Облеђе/Царине	91	3439	15729	виноград V	0,0960	0,0960		зелено са х црним		
Јабуковац	Облеђе/Царине	91	3439	15730	ливада VI	0,0923	0,0923		зелено са х црним		
Јабуковац	Облеђе/Царине	91	3439	15732	њива V	1,4422	1,4422		зелено са х црним		
Јабуковац	Облеђе/Царине	91	3439	15733	њива VI	0,0685	0,0685		зелено са х црним		
Јабуковац	Облеђе/Царине	91	3439	15734	њива VI	0,8232	0,8232		зелено са х црним		
Укупно		91				2,5968	2,5968				
Јабуковац	кулмија	92	1825	8403	њива VIII	0,9415	0,9415		наранџасто са црним х		
Јабуковац	Кулмија	92	1825	8404	њива VII	1,9105	1,9105		наранџасто са црним х		
Укупно		92				2,8520	2,8520				
Јабуковац	Кмпу Туриј	93	5171	22076	пашњак V	0,2342	0,2342		тиркиз са црним х		
Јабуковац	Кмпу Туриј	93	5171	22097	њива IV	0,2482	0,2482		тиркиз са црним		

									x		
Укупно		93				0,4824	0,4824				
Јабучовац	Плопи	94	5171	9298	ливада VI	0,2956	0,2956		жуто са црним тачкама		
Јабучовац	Плопи	94	5171	9303	њива VI	0,3255	0,3255		жуто са црним тачкама		
Јабучовац	Плопи	94	5171	9313	ливада VI	0,2756	0,2756		жуто са црним тачкама		
Јабучовац	Плопи	94	5171	9316	ливада VI	0,1877	0,1877		жуто са црним тачкама		
Јабучовац	Плопи	94	5171	9329	ливада V	0,1917	0,1917		жуто са црним тачкама		
Јабучовац	Плопи	94	5171	9348	ливада VI	0,2417	0,2417		жуто са црним тачкама		
Укупно		94				1,5178	1,5178				
Јабучовац	дубрава	95	1825	11887/1	пашњак VI	0,2805	0,2805		црвено са црним х		
Јабучовац	дубрава	95	1825	11888	њива VI	1,1243	1,1243		црвено са црним х		
Укупно		95				1,4048	1,4048				
КО Јабучовац						56,6811	56,6811			0,0000	
Јасеница	Топола	96	802	181	њива VIII	0,0793	0,0793		црвена		
Јасеница	Топола	96	802	182	ливада VIII	0,1226	0,1226		црвена		
Јасеница	Топола	96	802	185/1	њива VIII	0,5162	0,5162		црвена		
Јасеница	Топола	96	802	185/2	њива VIII	0,5942	0,5942		црвена		
Укупно		96				1,3123	1,3123				
Јасеница	Суваја	97	802	95	ливада VIII	0,1696	0,1696		жута		
Јасеница	Суваја	97	802	96	ливада VIII	0,0835	0,0835		жута		
Јасеница	Суваја	97	802	111/2	ливада VIII	0,0334	0,0334		жута		
Јасеница	Суваја	97	802	112/2	ливада VIII	0,0738	0,0738		жута		
Јасеница	Суваја	97	802	114	њива VIII	0,2277	0,2277		жута		
Јасеница	Суваја	97	802	115deo	ливада VIII	0,1996	0,1996		жута	0,0600	Шума
Јасеница	Суваја	97	802	3498	њива VIII	0,9029	0,9029		жута		
Укупно		97				1,6905	1,6905				
Јасеница	Суваја	98	802	3558	ливада VIII	0,3876	0,3876		наранџаста са крстићима		
Јасеница	Суваја	98	802	3572	њива VIII	0,4375	0,4375		наранџаста са крстићима		

Јасеница	Дубоки поток	98	802	3577	ливада VIII	0,0913	0,0913		нaрaнцaстa сa крстифимa		
Јасеница	Дубоки поток	98	802	3588	њивa VIII	0,3017	0,3017		нaрaнцaстa сa крстифимa		
Јасеница	Суваја	98	1579	3587	њивa VIII	0,2717	0,2717		нaрaнцaстa сa крстифимa		
Укупно		98				1,4898	1,4898				
Јасеница	Суваја	99	802	191	пaшњaк VI	0,2684	0,2684		свeтлo зeлeнa		
Јасеница	Суваја	99	802	192	њивa VIII	0,2844	0,2844		свeтлo зeлeнa		
Јасеница	Суваја	99	802	194	пaшњaк VI	0,3245	0,3245		свeтлo зeлeнa		
Јасеница	Суваја	99	802	195	њивa VIII	0,2764	0,2764		свeтлo зeлeнa		
Јасеница	Суваја	99	802	198	њивa VIII	0,2260	0,2260		свeтлo зeлeнa		
Јасеница	Суваја	99	802	199	њивa VIII	0,4557	0,4557		свeтлo зeлeнa		
Јасеница	Суваја	99	802	200	њивa VIII	0,3766	0,3766		свeтлo зeлeнa		
Јасеница	Суваја	99	802	201	њивa VIII	0,3926	0,3926		свeтлo зeлeнa		
Јасеница	Суваја	99	802	203	њивa VIII	0,3872	0,3872		свeтлo зeлeнa		
Јасеница	Суваја	99	802	204deo	ливада VIII	0,2973	0,2973		свeтлo зeлeнa	0,0910	Шумa
Јасеница	Суваја	99	802	205	њивa VIII	1,0512	1,0512		свeтлo зeлeнa		
Јасеница	Суваја	99	802	206	њивa VIII	0,1682	0,1682		свeтлo зeлeнa		
Јасеница	Тoпoлa	99	802	207	њивa VIII	0,2162	0,2162		свeтлo зeлeнa		
Јасеница	Тoпoлa	99	802	208	њивa VIII	0,1202	0,1202		свeтлo зeлeнa		
Јасеница	Плaвскa бучинa	99	802	209	ливада VIII	0,1102	0,1102		свeтлo зeлeнa		
Јасеница	Тoпoлa	99	802	210	пaшњaк V	0,1062	0,1062		свeтлo зeлeнa		
Јасеница	Тoпoлa	99	802	229	њивa VIII	0,1775	0,1775		свeтлo зeлeнa		
Јасеница	Тoпoлa	99	802	232	ливада VIII	0,1609	0,1609		свeтлo зeлeнa		
Јасеница	Тoпoлa	99	802	235	ливада VIII	0,2070	0,2070		свeтлo зeлeнa		
Јасеница	Тoпoлa	99	802	238	њивa VIII	0,0843	0,0843		свeтлo зeлeнa		
Јасеница	Суваја	99	802	241	њивa VIII	0,1182	0,1182		свeтлo зeлeнa		
Јасеница	Суваја	99	802	242	њивa VIII	0,1726	0,1726		свeтлo зeлeнa		
Јасеница	Тoпoлa	99	802	244	њивa VIII	0,2073	0,2073		свeтлo зeлeнa		
Јасеница	Тoпoлa	99	802	246	њивa VII	0,1558	0,1558		свeтлo зeлeнa		
Јасеница	Тoпoлa	99	802	247	њивa VII	0,2615	0,2615		свeтлo зeлeнa		
Јасеница	Тoпoлa	99	802	250	њивa VII	0,5471	0,5471		свeтлo зeлeнa		
Јасеница	Тoпoлa	99	802	251	њивa VII	0,3641	0,3641		свeтлo зeлeнa		

Јасеница	Топола	99	802	252	њива VII	0,1131	0,1131		светло зелена		
Јасеница	Топола	99	802	253	ливада VII	0,1679	0,1679		светло зелена		
Јасеница	Суваја	99	802	3465	њива VII	0,1942	0,1942		светло зелена		
Јасеница	Суваја	99	802	3467	ливада VII	0,5927	0,5927		светло зелена		
Јасеница	Суваја	99	802	3468	ливада VII	0,2002	0,2002		светло зелена		
Јасеница	Суваја	99	802	3469	њива VIII	0,1942	0,1942		светло зелена		
Јасеница	Суваја	99	802	3470	њива VIII	0,6888	0,6888		светло зелена		
Јасеница	Суваја	99	802	3471	ливада VII	0,0941	0,0941		светло зелена		
Јасеница	Суваја	99	802	3476	ливада VIII	0,2643	0,2643		светло зелена		
Јасеница	Суваја	99	802	3478	ливада VI	0,2623	0,2623		светло зелена		
Јасеница	Суваја	99	802	3482	ливада VIII	0,1802	0,1802		светло зелена		
Јасеница	Суваја	99	802	3483	њива VIII	0,1822	0,1822		светло зелена		
Јасеница	Суваја	99	802	3484	њива VIII	0,5770	0,5770		светло зелена		
Јасеница	Суваја	99	802	3485/1	њива VIII	0,2184	0,2184		светло зелена		
Јасеница	Суваја	99	802	3485/2	ливада VIII	0,2001	0,2001		светло зелена		
Јасеница	Суваја	99	802	3486	њива VIII	0,1804	0,1804		светло зелена		
Јасеница	Суваја	99	802	3487/1	њива VIII	0,4123	0,4123		светло зелена		
Јасеница	Суваја	99	802	3488	ливада VIII	0,2836	0,2836		светло зелена		
Јасеница	Суваја	99	802	3489/1	њива VIII	0,2935	0,2935		светло зелена		
Јасеница	Суваја	99	802	3489/2	њива VIII	0,9626	0,9626		светло зелена		
Јасеница	Суваја	99	802	3489/3	ливада VIII	0,1784	0,1784		светло зелена		
Јасеница	Суваја	99	802	3492	ливада VIII	0,0575	0,0575		светло зелена		
Јасеница	Суваја	99	802	3493/1	њива VIII	0,5291	0,5291		светло зелена		
Јасеница	Суваја	99	802	3493/2	ливада VIII	0,2616	0,2616		светло зелена		
Јасеница	Суваја	99	802	3494	ливада VIII	0,8934	0,8934		светло зелена		
Јасеница	Суваја	99	802	3495	ливада VIII	0,8736	0,8736		светло зелена		
Јасеница	Суваја	99	802	3496	ливада VIII	0,5007	0,5007		светло зелена		
Јасеница	Суваја	99	1579	197/1	њива VIII	0,2204	0,2204		светло зелена		
Јасеница	Суваја	99	1579	3464	њива VIII	0,3604	0,3604		светло зелена		
Укупно		99				17,6548	17,6548				
Јасеница	Ливађе	100	805	2995	ливада III	0,3160	0,3160		розе		
Јасеница	Ливађе	100	802	2829/1	ливада VII	0,4540	0,4540		розе		
Јасеница	Ливађе	100	802	2835	њива VII	1,0798	1,0798		розе		

Јасеница	Ливађе	100	802	2836	њива VII	0,7320	0,7320		розе		
Јасеница	Топола	100	802	2846	њива VIII	0,2518	0,2518		розе		
Јасеница	Топола	100	802	2848	њива VIII	0,2408	0,2408		розе		
Јасеница	Топола	100	802	2849	ливада VIII	0,2388	0,2388		розе		
Јасеница	Заједница	100	802	2850	њива VIII	0,1851	0,1851		розе		
Јасеница	Топола	100	802	2852	ливада VII	0,1731	0,1731		розе		
Јасеница	Топола	100	802	2855	њива VII	0,3783	0,3783		розе		
Јасеница	Суваја	100	802	2892	њива VII	0,2271	0,2271		розе		
Јасеница	Суваја	100	802	2901	ливада VII	0,1522	0,1522		розе		
Јасеница	Суваја	100	802	2902/2	њива VII	0,5000	0,5000		розе		
Јасеница	Суваја	100	802	2907	њива VIII	0,3165	0,3165		розе		
Јасеница	Суваја	100	802	2909	ливада VIII	0,1838	0,1838		розе		
Јасеница	Суваја	100	802	2910	ливада VIII	0,1085	0,1085		розе		
Јасеница	Суваја	100	802	2911	ливада VIII	0,0070	0,0070		розе		
Јасеница	Суваја	100	802	2913	ливада VIII	0,0066	0,0066		розе		
Јасеница	Суваја	100	802	2914	пашњак V	0,3295	0,3295		розе		
Јасеница	Суваја	100	802	2916	њива VIII	0,0090	0,0090		розе		
Јасеница	Суваја	100	802	2917	њива VIII	0,0072	0,0072		розе		
Јасеница	Суваја	100	802	2918	њива VIII	0,0155	0,0155		розе		
Јасеница	Суваја	100	802	2921	њива VIII	0,0200	0,0200		розе		
Јасеница	Боницац	100	802	2923	њива VIII	0,2507	0,2507		розе		
Јасеница	Суваја	100	802	2924	њива VIII	0,4990	0,4990		розе		
Јасеница	Суваја	100	802	2932/2	ливада VII	0,2500	0,2500		розе		
Укупно		100				6,9323	6,9323				
Јасеница	Суваја	101	802	2937	њива VII	0,4815	0,4815		тиркиз		
Јасеница	Суваја	101	802	2938	њива VII	0,3250	0,3250		тиркиз		
Јасеница	Суваја	101	802	2939	ливада VI	0,1364	0,1364		тиркиз		
Јасеница	Суваја	101	802	2942	њива VII	0,2868	0,2868		тиркиз		
Јасеница	Жуго брдо	101	802	2943	њива VII	0,4634	0,4634		тиркиз		
Јасеница	Ливађе	101	802	2944	њива VII	0,5978	0,5978		тиркиз		
Јасеница	Суваја	101	802	2945	њива VII	0,5146	0,5146		тиркиз		
Јасеница	Суваја	101	802	2950/2	ливада VII	0,0496	0,0496		тиркиз		
Јасеница	Суваја	101	802	3462	ливада VI	1,1107	1,1107		тиркиз		

Укупно		101				3,9658	3,9658				
Јасеница	Ливађе	102	802	3365	њива VI	0,3095	0,3095			трава зелено	
Јасеница	Дубоки поток	102	805	3749	њива VIII	0,0841	0,0841			трава зелено	
Јасеница	Дубоки поток	102	1579	3759/1	њива VII	0,7184	0,7184			трава зелено	
Јасеница	Дубоки поток	102	1579	3759/3	пашњак V	0,0850	0,0850			трава зелено	
Укупно		102				1,1970	1,1970				
Јасеница	Плаветница	103	805	730	ливада VII	0,7756	0,7756			браон	
Јасеница	Плаветница	103	805	736	ливада VII	0,1959	0,1959			браон	
Јасеница	Плаветница	103	802	700/1	њива VIII	0,2635	0,2635			браон	
Јасеница	Плаветница	103	802	701	њива VIII	0,3932	0,3932			браон	
Јасеница	Плаветница	103	802	706	пашњак VI	0,4293	0,4293			браон	
Јасеница	Плаветница	103	802	707	њива VIII	0,4814	0,4814			браон	
Јасеница	Плаветница	103	802	709	њива VIII	0,1725	0,1725			браон	
Јасеница	Плаветница	103	802	714	ливада VII	0,2427	0,2427			браон	
Јасеница	Плаветница	103	802	820	ливада VI	0,1623	0,1623			браон	
Укупно		103				3,1164	3,1164				
Јасеница	Средњик	104	805	4686	ливада VI	0,1390	0,1390			плава	
Јасеница	Средњик	104	805	4759	ливада V	0,9612	0,9612			плава	
Јасеница	Средњик	104	805	4775/1	пашњак V	0,3380	0,3380			плава	
Јасеница	Средњик	104	805	4794	пашњак IV	0,1842	0,1842			плава	
Јасеница	Средњик	104	805	4797	њива V	0,5587	0,5587			плава	
Јасеница	Ливађе	104	802	3174	ливада VII	0,8528	0,8528			плава	
Јасеница	Дрењар	104	802	3175	пашњак IV	0,4773	0,4773			плава	
Јасеница	Дрењар	104	802	3181	пашњак IV	0,3106	0,3106			плава	
Јасеница	Средњик	104	802	4745/1	пашњак V	0,4024	0,4024			плава	
Јасеница	Средњик	104	802	4775/2	пашњак V	0,1940	0,1940			плава	
Јасеница	Година	104	802	4899/1	пашњак IV	0,0725	0,0725			плава	
Јасеница	Година	104	802	4899/2	пашњак IV	0,0906	0,0906			плава	
Јасеница	Година	104	802	4900	пашњак IV	0,0764	0,0764			плава	
Укупно		104				4,6577	4,6577				
Јасеница	Ланац	105	1579	4226	њива VI	0,1686	0,1686			наран. са црним круж	
Јасеница	дубрава	105	802	4272	ливада VI	0,3169	0,3169			наран. са црним круж	

Јасеница	Заједница	105	802	4304/2	ливада IV	0,0503	0,0503		наран. са црним круж		
Јасеница	Заједница	105	802	4318/6	њива V	0,0919	0,0919		наран. са црним круж		
Јасеница	Ланац	105	802	4321	њива V	0,4793	0,4793		наран. са црним круж		
Јасеница	Ланац	105	802	4322	њива V	0,1059	0,1059		наран. са црним круж		
Јасеница	Ланац	105	802	4324	њива V	0,2337	0,2337		наран. са црним круж		
Јасеница	Ланац	105	802	4325	њива V	0,2932	0,2932		наран. са црним круж		
Јасеница	Ланац	105	802	4353	њива V	0,6174	0,6174		наран. са црним круж		
Јасеница	Ланац	105	802	4359	пашњак IV	0,0678	0,0678		наран. са црним круж		
Јасеница	Ланац	105	802	4391/2	ливада VI	0,0420	0,0420		наран. са црним круж		
Јасеница	Ланац	105	802	4392/2	ливада VI	0,0320	0,0320		наран. са црним круж		
Јасеница	Ланац	105	802	4393	њива VI	0,0759	0,0759		наран. са црним круж		
Јасеница	Ланац	105	802	4405/1	њива V	0,2285	0,2285		наран. са црним круж		
Јасеница	Ланац	105	802	4406	њива V	0,7330	0,7330		наран. са црним круж		
Укупно		105				3,5364	3,5364				
Јасеница	Село	106	802	5886/1	пашњак IV	1,0500	1,0500		жута са црним тачкама		
Укупно		106				1,0500	1,0500				
Јасеница	Заједница	107	802	5532	њива V	0,4200	0,4200		црне - - -		
Јасеница	Заједница	107	802	9397/5	њива V	2,7208	2,7208		црне - - -		
Јасеница	Заједница	107	802	9397/6	њива V	1,0700	1,0700		црне - - -		
Јасеница	Заједница	107	802	9397/9	њива V	0,3402	0,3402		црне - - -		
Јасеница	Криви Вир	107	802	9401	њива V	0,2476	0,2476		црне - - -		
Укупно		107				4,7986	4,7986				
Јасеница	Ливађе	108	802	3869	њива VII	0,2695	0,2695		зел са црв тачкама		
Јасеница	Ливађе	108	802	3874/2	ливада VI	0,1781	0,1781		зел са црв тачкама		

Јасеница	Велико поље	108	802	3902	ливада VII	0,2682	0,2682	зел са црв тачкама		
Јасеница	Велико поље	108	802	3930	ливада VII	0,0601	0,0601	зел са црв тачкама		
Јасеница	Велико поље	108	802	3952	пашњак VII	0,2460	0,2460	зел са црв тачкама		
Јасеница	Велико поље	108	802	3963/1	ливада VI	0,5496	0,5496	зел са црв тачкама		
Јасеница	Велико поље	108	802	3963/2	ливада VI	0,3838	0,3838	зел са црв тачкама		
Јасеница	Велико поље	108	802	4053	пашњак VII	0,1106	0,1106	зел са црв тачкама		
Јасеница	Велико поље	108	802	4064	ливада VII	0,1873	0,1873	зел са црв тачкама		
Јасеница	Велико поље	108	1579	3935	њива VIII	0,4023	0,4023	зел са црв тачкама		
Јасеница	Велико поље	108	1579	3948/2	њива VII	0,1676	0,1676	зел са црв тачкама		
Јасеница	Велико поље	108	1579	4023	њива VII	0,1275	0,1275	зел са црв тачкама		
Укупно		108				2,9506	2,9506			
Јасеница	Горњи Рујевац	109	802	1997	ливада VI	0,2971	0,2971	лила са браон х		
Јасеница	Горњи Рујевац	109	802	2010	њива V	0,2289	0,2289	лила са браон х		
Јасеница	Горњи Рујевац	109	802	2164	ливада VI	0,4058	0,4058	лила са браон х		
Укупно		109				0,9318	0,9318			
Јасеница	Заједница	110	802	4305/4	пашњак V	0,2943	0,2943	жута		
Јасеница	Заједница	110	802	4305/11	њива V	4,3891	4,3891	жута		
Јасеница	Заједница	110	802	4305/11	њива VI	6,9903	6,9903	жута		
Укупно		110				11,6737	11,6737			
КО Јасеница						66,9577	66,9577		0,1510	
Карбулово	Студенац	111	616	8176	њива VIII	0,8282	0,8282	црвена		
Укупно		111				0,8282	0,8282			
Карбулово	Селиште	112	616	4156/2	пашњак V	1,0021	1,0021	љубичаста		
Укупно		112				1,0021	1,0021			
Карбулово	Тупан	113	616	840	њива VII	0,5811	0,5811	розе		
Карбулово	Тупан	113	616	843	њива VII	10,8242	10,8242	розе		
Карбулово	Тупан	113	616	841	пашњак VI	0,3907	0,3907	розе		
Карбулово	Тупан	113	616	842	њива VII	0,4077	0,4077	розе		

Укупно		113				12,2037	12,2037				
Карбулово	Солила	114	616	1135/1	пашњак VII	7,4053	7,4053		светло зелена		
Карбулово	Солила	114	616	1135/3	њива VI	0,0330	0,0330		светло зелена		
Карбулово	Солила	114	616	1144/2	њива VI	0,6566	0,6566		светло зелена		
Карбулово	Солила	114	616	1144/3	њива VI	1,3641	1,3641		светло зелена		
Укупно		114				9,4590	9,4590				
Карбулово	Орашје	115	616	6354/2	пашњак VII	0,1405	0,1405		наранџаста		
Карбулово	Орашје	115	616	6354/3	пашњак VII	0,2609	0,2609		наранџаста		
Карбулово	Орашје	115	616	6354/4	пашњак VII	0,0380	0,0380		наранџаста		
Карбулово	Орашје	115	616	6354/1	пашњак VII	0,8046	0,8046		наранџаста		
Карбулово	Орашје	115	747	6343/2	њива V	0,2177	0,2177		наранџаста		
Карбулово	Орашје	115	747	6348/2	њива V	0,2990	0,2990		наранџаста		
Укупно		115				1,7607	1,7607				
Карбулово	Селиште	116	616	4455/1	пашњак VII	3,6580	3,6580		бордо		
Укупно		116				3,6580	3,6580				
КО Карбулово						28,9117	28,9117			0,0000	
Ковилово	Бреговски кот	117	562	234 део	њива IV	0,2570	0,2570		плава	0,0117	НПЛ
Укупно		117				0,2570	0,2570				
Ковилово	Појаница	118	670 део	3212	њива IV	0,8609	0,4304		наранџаста	0,4305	Лападатов ић Љубица, Ковилово
Укупно		118				0,8609	0,4304				
Ковилово	Бреговски кот	119	562	165/1 део	њива I	0,1040	0,1040		плава	0,1341	Земљиште за војне потребе
Ковилово	Бреговски кот	119	562	166/1 део	њива I	0,1380	0,1380		плава	0,1501	Земљиште за војне потребе
Ковилово	Бреговски кот	119	562	167/1 део	њива I	0,1000	0,1000		плава	0,1650	Земљиште за војне потребе
Ковилово	Бреговски кот	119	562	168/1 део	њива I	0,1040	0,1040		плава	0,1520	Земљиште за војне потребе
Ковилово	Бреговски кот	119	562	169/1 део	њива I	0,0800	0,0800		плава	0,1520	Земљиште за војне

											потребе
Ковилово	Бреговски кот	119	562	171/1 део	њива II	0,0900	0,0900		плава	0,1425	Земљиште за војне потребе
Ковилово	Бреговски кот	119	562	172/1 део	њива I	0,0320	0,0320		плава	0,0640	Земљиште за војне потребе
Ковилово	Бреговски кот	119	562	173/1 део	њива II	0,0630	0,0630		плава	0,1100	Земљиште за војне потребе
Ковилово	Бреговски кот	119	562	174/1 део	њива II	0,1500	0,1500		плава	0,2621	Земљиште за војне потребе
Ковилово	Бреговски кот	119	562	175/1 део	њива II	0,0500	0,0500		плава	0,1000	Земљиште за војне потребе
Ковилово	Бреговски кот	119	562	176/1 део	њива II	0,0430	0,0430		плава	0,1120	Земљиште за војне потребе
Ковилово	Бреговски кот	119	562	177/1 део	њива II	0,0470	0,0470		плава	0,1120	Земљиште за војне потребе
Ковилово	Бреговски кот	119	562	183/1	пашњак IV	0,0795	0,0795		плава		
Ковилово	Бреговски кот	119	562	188	пашњак IV	0,0700	0,0700		плава		
Ковилово	Бреговски кот	119	562	200/1 део	њива IV	0,1080	0,1080		плава	0,2674	шума; нпл
Ковилово	Бреговски кот	119	1266	170	њива I	0,1000	0,1000		плава		
Укупно		119				1,3585	1,3585				
КО Ковилово						2,4764	2,0459			2,3654	
Кобишница	Балеј	120	870	3860	њива II	0,5422	0,5422		жута са црним крстићима		
Укупно		120				0,5422	0,5422				
Кобишница	Балеј	121	872	3982 део	њива IV	3,6565	3,6565		љубичаста	3,1500	НПЛ
Укупно		121				3,6565	3,6565				
Кобишница	Балеј	122	872	3988 део	њива V	1,2597	1,2597		светло браон	0,4500	НПЛ
Укупно		122				1,2597	1,2597				
Кобишница	Балеј	123	872	3953	њива III	1,4544	1,4544		црвена		
Укупно		123				1,4544	1,4544				
Кобишница	Балеј	124	872	4088	њива IV	1,1327	1,1327		плаве штрафте		
Кобишница	Балеј	124	872	4090део	њива III	0,8600	0,8600		плаве штрафте	0,6734	НПЛ

Укупно		124				1,9927	1,9927				
Кобишница	Тројица	125	872	1625	њива IV	1,6530	1,6530		зелене штрафте		
Укупно		125				1,6530	1,6530				
Кобишница	Село/Поље	126	872	1075	њива III	1,5055	1,5055		црвене штрафте		
Укупно		126				1,5055	1,5055				
Кобишница	Село/Поље	127	872	1076	воћњак III	2,6769	2,6769		љубичасте штрафте		
Укупно		127				2,6769	2,6769				
Кобишница	Село	128	869	1097	њива III	4,5165	4,5165		браон штрафте		
Укупно		128				4,5165	4,5165				
Кобишница	Селиште	129	872	1364/1део	њива V	103,1199	103,1199		зелена	1,2366	ОБЈЕКАТ
Укупно		129				103,1199	103,1199				
КО КОБишница						122,3773	122,3773			5,5100	
Малајница	Село/Кулма	130	369	3382	пашњак VII	0,1933	0,1933		плава		
Малајница	Кулма	130	369	3385	пашњак VI	4,6238	4,6238		плава		
Малајница	Кулма	130	1	3384	њива VIII	1,3388	1,3388		плава		
Укупно		130				6,1559	6,1559				
Малајница	Крак	131	369	2568	ливада VII	1,4278	1,4278		розе		
Укупно		131				1,4278	1,4278				
Малајница	Кулма	132	369	2110/1	ливада VI	1,1406	1,1406		зелена		
Малајница	Кулма	132	369	2110/2	ливада VI	0,0902	0,0902		зелена		
Укупно		132				1,2308	1,2308				
Малајница	Кулма	133	369	2248	њива VII	0,3747	0,3747		црвена		
Малајница	Кулма	133	369	2261/2	њива VII	0,3506	0,3506		црвена		
Малајница	Кулма	133	369	2262	њива VII	0,5189	0,5189		црвена		
Укупно		133				1,2442	1,2442				
Малајница	Фундоње	134	369	6020	ливада VII	0,9883	0,9883		тамно браон		
Укупно		134				0,9883	0,9883				
Малајница	Крак	135	1	5944	ливада VII	0,2147	0,2147		наранџаста		
Малајница	Фундоње	135	1	5958	њива VI	0,3313	0,3313		наранџаста		
Укупно		135				0,5460	0,5460				
Малајница	Дубрава	136	1	3838	њива V	0,4713	0,4713		жута		
Малајница	Дубрава	136	1	3939	виноград V	0,1644	0,1644		жута		

Малајница	Дубрава	136	1	3974	ливада VI	0,0686	0,0686		жута		
Малајница	Дубрава	136	1	3977	њива V	0,2446	0,2446		жута		
Укупно		136				0,9489	0,9489				
Малајница	Румурлуј	137	369	1301	ливада VII	0,5884	0,5884		љубичаста		
Укупно		137				0,5884	0,5884				
Малајница	Краће/Рушће	138	369	4682	ливада VI	0,4521	0,4521		тамно зелена		
Укупно		138				0,4521	0,4521				
Малајница	Кулма	139	369	3402	ливада VII	0,3448	0,3448		црвне тачке		
Укупно		139				0,3448	0,3448				
Малајница	Дубрава	140	2	3021	ливада IV	0,5242	0,5242		плави X		
Малајница	Дубрава	140	2	3043	ливада V	0,3936	0,3936		плави X		
Малајница	Дубрава	140	2	3058	њива IV	0,2058	0,2058		плави X		
Укупно		140	2			1,1236	1,1236				
КО Малајница						15,0508	15,0508			0,0000	
М.каменица	Чугура	141	131	4330	њива VI	0,1563	0,1563		зелена		
М.каменица	Чугура	141	131	4336	њива VI	0,2741	0,2741		зелена		
М.каменица	Раскоц/Падина	141	131	7070	виноград IV	0,3659	0,3659		зелена		
М.каменица	Раскоц/Падина	141	131	7082	њива VI	0,2439	0,2439		зелена		
М.каменица	Тутуњиште	141	131	7239/2	њива VI	0,5174	0,5174		зелена		
М.каменица	Ливез	141	131	7434	њива VI	0,3409	0,3409		зелена		
М.каменица	Руженка/б	141	131	4099део	ливада VI	0,2590	0,2590		зелена	0,0440	ШУМА
М.каменица	Селиште/Туфури	141	131	167	њива VI	0,1629	0,1629		зелена		
М.каменица	Селиште/Туфури	141	131	167	виноград II	0,2300	0,2300		зелена		
Укупно		141				2,5504	2,5504				
М.каменица	Село	142	954	2561	пашњак II	1,1797	1,1797		наранџаста		
Укупно		142				1,1797	1,1797				
КО М каменца						3,7301	3,7301			0,0440	
Михајловац	УТРИНА	143	1059	5850/4	њива V	0,1268	0,1268		жуто		
Михајловац	УТРИНА	143	1059	5850/7	њива V	0,0569	0,0569		жуто		
Михајловац	УТРИНА	143	772	5850/2	виноград III	4,1895	4,1895		жуто		
Михајловац	УТРИНА	143	772	5850/3	њива V	0,1510	0,1510		жуто		
Михајловац	УТРИНА	143	772	5850/5	њива V	0,2617	0,2617		жуто		
Укупно		143				4,7859	4,7859				
Михајловац	УТРИНА	144	772	5852/2	виноград III	3,5401	3,5401		плава		

07.07.2014.

„Службени лист општине Неготин“

Број 22 Страна 612.

Михајловац	УТРИНА	144	772	5852/3	виноград V	2,6915	2,6915		плава		
Михајловац	УТРИНА	144	772	5852/4	виноград V	2,7077	2,7077		плава		
Укупно		144				8,9393	8,9393				
Михајловац	Замна	145	1789	2975	ливада V	1,1380	1,1380		наранцаста		
Михајловац	Замна	145	1789	2976	ливада V	0,1498	0,1498		наранцаста		
Укупно		145				1,2878	1,2878				
Михајловац	Ђалул Маре	146	1789	2529	виноград VI	0,3300	0,3300		светло зелена		
Михајловац	Ђалул Маре	146	1789	2529	пашњак VI	0,4955	0,4955		светло зелена		
Михајловац	Ђалул Маре	146	1789	2530	пашњак VI	0,2832	0,2832		светло зелена		
Михајловац	Ђалул Маре	146	1789	2531	ливада VII	0,3968	0,3968		светло зелена		
Михајловац	Ђалул Маре	146	1789	2532	пашњак VI	0,0573	0,0573		светло зелена		
Михајловац	Ђалул Маре	146	1789	2533	пашњак VI	0,5464	0,5464		светло зелена		
Михајловац	Ђалул Маре	146	1789	2535	пашњак VI	0,2213	0,2213		светло зелена		
Михајловац	Ђалул Маре	146	1789	2536	виноград VI	0,1200	0,1200		светло зелена		
Михајловац	Ђалул Маре	146	1789	2536	пашњак VI	0,1631	0,1631		светло зелена		
Укупно		146				2,6136	2,6136				
Михајловац	Ракари	147	1046	6013	пашњак VI	6,8096	6,8096		розе		
Укупно		147				6,8096	6,8096				
Михајловац	Излаз	148	772	4162/83	њива VI	0,8720	0,8720		црвена		
Укупно		148				0,8720	0,8720				
Михајловац	Србија	149	1789	2294	њива V	0,4118	0,4118		љубичаста		
Михајловац	Србија	149	1789	2310	њива IV	0,3487	0,3487		љубичаста		
Укупно		149				0,7605	0,7605				
Михајловац	Реу	150	1059	6837/1	њива V	0,6024	0,6024		браон		
Укупно		150				0,6024	0,6024				
Михајловац	Излаз	151	772	4162/5	њива IV	0,5104	0,5104		светло зелена		
Михајловац	Излаз	151	772	4162/6	њива IV	1,8011	1,8011		светло зелена		
Укупно		151				2,3115	2,3115				
КО Михајловац						28,9826	28,9826			0,0000	
Мокрање	Алија	152	1597	13721	њива 5	2,0055	2,0055		циклама		
Укупно		152				2,0055	2,0055				
Мокрање	Алија	153	1597	13722/1	пашњак 4	7,5150	7,5150		зелена		
Укупно		153				7,5150	7,5150				

Мокрање	Алија	154	1597	13731	пашњак 5	5,2649	5,2649		плаве штрафте		
Укупно		154				5,2649	5,2649				
Мокрање	Фаца	155	2900	13965	њива II	0,0838	0,0838		жуто		
Мокрање	Фаца	155	2900	13971	њива III	0,1077	0,1077		жуто		
Мокрање	Фаца	155	2900	13985 deo	њива IV	0,0927	0,0927		жуто	0,0270	ШУМА
Укупно		155				0,2842	0,2842				
Мокрање	Ограда	156	1889	12652	њива IV	0,6195	0,6195		плава		
Укупно		156				0,6195	0,6195				
Мокрање	Рушањ	157	2900	1712	њива V	0,1159	0,1159		жуто са црним х		
Мокрање	Рушањско брдо/Руш	157	2900	1724/3	пашњак VI	0,4997	0,4997		жуто са црним х		
Укупно		157				0,6156	0,6156				
КО Мокрање						16,3047	16,3047			0,0270	
Неготин	Рит	158	2092	6131/1	њива II	6,7319	6,7319		сиве и браон црте преко х		
Укупно		158				6,7319	6,7319				
Неготин	Растока	159	2092	5736	ливада I	3,9190	3,9190		сиве штрафте преко лила х		
Неготин	Растока	159	2092	5737	трстик мочвара I	3,3020	3,3020		сиве штрафте преко лила х		
Неготин	Рит	159	2092	5251/2	њива I	8,9129	8,9129		сиве штрафте преко лила х		
укупно		159				16,1339	16,1339				
Неготин	Врело	160	9491	5716/2	виноград I	0,3541	0,3541		норанцаста са браон штрафтама		
Неготин	Врело	160	9491	5716/3	њива III	0,2285	0,2285		норанцаста са браон штрафтама		
Укупно		160				0,5826	0,5826				
Неготин	Рит	161	2092	7906	пашњак II	0,1242	0,1242		тегет туфне		
Укупно		161				0,1242	0,1242				
Неготин	Рит	162	10630	11576	њива V	3,8143	3,8143		тегет штрафте		
Неготин	Рит	162	10630	11576	ливада III	4,1200	4,1200		тегет штрафте		
Неготин	Рит	162	10630	11576	ливада IV	0,6040	0,6040		тегет штрафте		
Укупно		162				8,5383	8,5383				
Неготин	Рит	163	10630	11577	ливада IV	2,8200	2,8200		браон штрафте		
Неготин	Рит	163	10630	11577	ливада V	0,6460	0,6460		браон штрафте		
Неготин	Рит	163	10630	11577	ливада VI	3,0806	3,0806		браон штрафте		

Укупно		163				6,5466	6,5466				
Неготин	Буково	164	2091	5741/27	ливада III	3,2887	3,2887				
Неготин	Буково	164	2091	5741/32	њива III	1,8810	1,8810				
Неготин	Буково	164	11285	6042 део	воћњак I	2,4496	2,4496				
Неготин	Буково	164	2091	6045	њива I	3,3275	3,3275				
Неготин	Рит	164	2091	6047/1	њива I	3,6648	3,6648				
Неготин	Рит	164	2091	6047/2	њива III	1,8012	1,8012				
Неготин	Буково	164	11286	6052 део	воћњак I	1,4989	1,4989				
Неготин	Буково	164	2091	6071	њива IV	1,8868	1,8868				
Неготин	Буково	164	2091	6108део	њива III	5,8600	5,8600				
Неготин	Буково	164	2091	6108 део	воћњак II	1,6004	1,6004				
Неготин	Буково	164	11288	6113део	њива III	1,8000	1,8000				
Неготин	Буково	164	11288	6113део	виноград I	6,6814	6,6814				
Неготин	Станка Пауновића	164	2091	6115	воћњак II	0,9070	0,9070				
Неготин	Рит	164	11289	6122	њива I	6,5549	6,5549				
Неготин	Рит	164	11290	6123	њива I	9,5986	9,5986				
Неготин	Буково	164	2091	6103/19	њива V	2,5724	2,5724				
Неготин	Буково	164	2091	6103/23	њива V	1,7197	1,7197				
Неготин	Буково	164	11287	6103/24	њива IV	6,4465	6,4465				
Неготин	Буково	164	11287	6103/24	виноград II	7,3000	7,3000				
Неготин	Рит	164	2091	6107	њива V	1,4791	1,4791				
Неготин	Буково	164	2091	6103/25	њива V	2,5243	2,5243				
Укупно		164				74,8428	74,8428				без накнаде I
КО Неготин						113,5003	113,5003		0,0000		
Плавна	Црни врх	165	1074	264	ливада VII	1,3396	1,3396		наранџаста		
Плавна	Црни врх	165	1074	265	ливада VII	1,6806	1,6806		наранџаста		
Плавна	Црни врх	165	441	19	пашњак VI	0,3920	0,3920		наранџаста		
Плавна	Црни врх	165	441	20	пашњак V	1,7318	1,7318		наранџаста		
Плавна	Црни врх	165	441	21	пашњак VI	0,2660	0,2660		наранџаста		
Плавна	Црни врх	165	441	22	пашњак VI	0,1600	0,1600		наранџаста		
Плавна	Црни врх	165	441	23	пашњак VI	0,7899	0,7899		наранџаста		

Плавна	Збег	165	441	290	ливада VII	0,2437	0,2437		наранџаста		
Плавна	Збег	165	441	291	пашњак IV	0,4214	0,4214		наранџаста		
Плавна	Збег	165	441	292	пашњак IV	0,6945	0,6945		наранџаста		
Плавна	Црни врх	165	16	36	њива VI	0,5780	0,5780		наранџаста		
Плавна	Црни врх	165	16	37	њива VI	0,3500	0,3500		наранџаста		
Укупно		165				8,6475	8,6475				
Плавна	Гораниш	166	1074	5668/2	пашњак VII	0,0919	0,0919		зелена		
Плавна	Гораниш	166	1074	5670	пашњак VI	4,3347	4,3347		зелена		
Плавна	Гораниш	166	1074	5732	њива VII	0,1741	0,1741		зелена		
Плавна	Гораниш	166	1074	5744	пашњак VI	0,1601	0,1601		зелена		
Укупно		166				4,7608	4,7608				
Плавна	Мали Мироч	167	441	4589	пашњак VII	23,7454	23,7454		розе		
Плавна	Мали Мироч	167	441	4589	пашњак VIII	2,0000	2,0000		розе		
Укупно		167				25,7454	25,7454				
Плавна	Гораниш	168	441	5674	пашњак VI	19,2284	19,2284		плава		
Укупно		168				19,2284	19,2284				
Плавна	Краће	169	1074	3302	ливада VI	0,3176	0,3176		светло браон		
Плавна	Краће	169	1074	3309	ливада VI	0,5544	0,5544		светло браон		
Укупно		169				0,8720	0,8720				
Плавна	Краку Пештери	170	1074	2837	ливада VII	0,5806	0,5806		светло браон тачке		
Плавна	Попадија	170	1074	3556	ливада VII	0,5202	0,5202		светло браон тачке		
Плавна	Бунари	170	1074	3689	ливада VII	1,1146	1,1146		светло браон тачке		
Плавна	Попадија	170	1074	3998	њива VI	0,4942	0,4942		светло браон тачке		
Укупно		170				2,7096	2,7096				
Плавна	Мали Мироч	171	1074	4967	ливада VI	1,2173	1,2173		црвене тачке		
Укупно		171				1,2173	1,2173				
Плавна	Мали Мироч	172	1074	5062	пашњак VII	10,9306	10,9306		зелене тачке		
Плавна	Мали Мироч	172	1074	5063	пашњак VII	0,8414	0,8414		зелене тачке		
Укупно		172				11,7720	11,7720				
Плавна	Мали Мироч	173	1074	5167	њива VII	0,1777	0,1777		наранџасте тачке		
Плавна	Мали Мироч	173	1074	5179	њива VII	0,2115	0,2115		наранџасте тачке		

Укупно		173				0,3892	0,3892				
Плавна	Тресибаба	174	1074	10087deo	воћњак VI	0,1088	0,1088		плаве штрафте	0,0400	ШУМА
Плавна	Тресибаба	174	1074	10090	ливада VI	0,2393	0,2393		плаве штрафте		
Укупно		174				0,3481	0,3481				
Плавна	Замна	175	1074	10213	њива VI	0,0821	0,0821		црвене штрафте		
Плавна	Замна	175	1074	10217	ливада VI	0,2764	0,2764		црвене штрафте		
Плавна	Замна	175	1074	10218	њива VI	0,3776	0,3776		црвене штрафте		
Плавна	Замна	175	1074	10218	пашњак V	0,0430	0,0430		црвене штрафте		
Плавна	Замна	175	1074	10219	њива VI	0,1522	0,1522		црвене штрафте		
Плавна	Замна	175	1074	10228deo	њива VII	0,2615	0,2615		црвене штрафте	0,0670	ШУМА
Плавна	Замна	175	1074	10251	ливада VI	0,6109	0,6109		црвене штрафте		
Плавна	Замна	175	1074	10262	њива VII	0,2678	0,2678		црвене штрафте		
Плавна	Замна	175	1074	10262	пашњак V	0,0700	0,0700		црвене штрафте		
Плавна	Замна	175	1074	10265deo	врт IV	0,0130	0,0130		црвене штрафте		
Плавна	Замна	175	1074	10265deo	воћњак VII	1,1105	1,1105		црвене штрафте	0,0066	ОБЈЕКАТ
Плавна	Замна	175	1074	10268/1	врт IV	0,0500	0,0500		црвене штрафте		
Плавна	Замна	175	1074	10268/3	ливада VI	0,0909	0,0909		црвене штрафте		
Плавна	Замна	175	1074	10268/4	ливада VI	0,1079	0,1079		црвене штрафте		
Плавна	Замна	175	1074	10269deo	воћњак VI	0,3159	0,3159		црвене штрафте	0,0460	ШУМА
Плавна	Замна	175	1074	10270	њива VI	0,7963	0,7963		црвене штрафте		
Плавна	Замна	175	1074	10271	њива VI	0,7943	0,7943		црвене штрафте		
Плавна	Замна	175	1074	10272	њива VI	0,0895	0,0895		црвене штрафте		
Плавна	Замна	175	1074	10273	њива VII	0,2514	0,2514		црвене штрафте		
Плавна	Замна	175	1074	10274	њива VII	1,2225	1,2225		црвене штрафте		
Плавна	Замна	175	1074	10296/2deo	ливада VI	1,2067	1,2067		црвене штрафте	0,0025	ОБЈЕКАТ
Плавна	Замна	175	1074	10296/3	ливада VI	0,6821	0,6821		црвене штрафте		
Плавна	Замна	175	1074	10650	њива VI	0,2306	0,2306		црвене штрафте		
Плавна	Замна	175	1074	10652	њива VI	0,2406	0,2406		црвене штрафте		
Плавна	Замна	175	1074	10653	њива VI	0,0451	0,0451		црвене штрафте		
Укупно		175				9,3888	9,3888				
Плавна	Кот	176	1074	10161/1	њива VI	1,7205	1,7205		лила штрафте		
Плавна	Кот	176	1074	10161/1	пашњак V	3,2116	3,2116		лила штрафте		
Плавна	Кот	176	1074	10161/1	пашњак VI	2,1800	2,1800		лила штрафте		

Плавна	Кот	176	1074	10161/1	пашњак VII	0,7500	0,7500		лила штрафте		
Плавна	Кот	176	1074	10164	њива VI	0,1511	0,1511		лила штрафте		
Плавна	Врело	176	1074	10166	њива VI	0,5589	0,5589		лила штрафте		
Плавна	Кот	176	1074	10167	њива VI	0,1597	0,1597		лила штрафте		
Плавна	Село	176	1074	10169deo	воћњак VI	0,1439	0,1439		лила штрафте	0,0018	НПЛ
Плавна	Кот	176	1074	10755/2	њива VII	0,0575	0,0575		лила штрафте		
Плавна	Кот	176	1074	10755/3	врт V	0,0107	0,0107		лила штрафте		
Плавна	Кот	176	1074	10762	пашњак V	0,2875	0,2875		лила штрафте		
Плавна	Кот	176	1074	10778	њива VII	0,5509	0,5509		лила штрафте		
Плавна	Кот	176	1074	10779	њива VII	0,1756	0,1756		лила штрафте		
Плавна	Кот	176	1074	10780	њива VII	0,1836	0,1836		лила штрафте		
Плавна	Кот	176	1074	10783	њива VI	0,4592	0,4592		лила штрафте		
Укупно		176				10,6007	10,6007				
Плавна	Краку Бекерли	177	1074	7834deo	ливада VII	0,8896	0,8896		розе тачке	0,0800	ШУМА
Плавна	Краку Бекерли	177	1074	8176	ливада VIII	0,9711	0,9711		розе тачке		
Плавна	Тилва Медвеђи	177	441	7719	њива VIII	0,2084	0,2084		розе тачке		
Плавна	Тилва Медвеђи	177	441	7720	њива VIII	0,3507	0,3507		розе тачке		
Укупно		177				2,4198	2,4198				
Плавна	Врело	178	1274	11543/2 део	њива VII	2,0160	1,8833		тегет тачке	0,1327	Германов ић Петар,Нег отин
Плавна	Врело	178	16	11840	ливада V	0,5575	0,5575		тегет тачке		
Плавна	Врело	178	16	11841	њива VI	0,3458	0,3458		тегет тачке		
Укупно		178				2,9193	2,7866				
Плавна	Замна	179	1074	12182	ливада V	0,4000	0,4000		црне штрафте		
Плавна	Замна	179	1074	12182	ливада VI	0,8812	0,8812		црне штрафте		
Плавна	Замна	179	1074	12195	њива VI	0,2472	0,2472		црне штрафте		
Плавна	Замна	179	1074	12308	ливада VI	0,5950	0,5950		црне штрафте		
Плавна	Замна	179	1074	12309	њива VI	0,2132	0,2132		црне штрафте		
Плавна	Замна	179	1074	12309	пашњак VI	0,0360	0,0360		црне штрафте		
Плавна	Замна	179	1074	12310	виноград VI	0,1648	0,1648		црне штрафте		
Укупно		179				2,5374	2,5374				
Плавна	Краку Лунг	180	1074	14194	њива VII	2,9178	2,9178		зелене штрафте		

Плавна	Мали голи врх	180	441	14213	пашњак VI	1,0616	1,0616		зелене штрафте		
Плавна	Мали голи врх	180	441	14214	пашњак VI	1,5964	1,5964		зелене штрафте		
Укупно		180				5,5758	5,5758				
Плавна	Краку чика Тајка	181	1074	14334	пашњак VII	0,6434	0,6434		браон штрафте		
Плавна	Краку Горун	181	1074	14383	ливада VII	0,4904	0,4904		браон штрафте		
Плавна	Краку Горун	181	1074	14384	пашњак II	0,5084	0,5084		браон штрафте		
Плавна	Краку Горун	181	16	14385	пашњак VI	0,1961	0,1961		браон штрафте		
Укупно		181				1,8383	1,8383				
Плавна	Кот	182	1074	5429	пашњак VI	1,1374	1,1374		црвене пруге и тачке		
Плавна	Кот	182	1074	5430/2	њива VI	0,6282	0,6282		црвене пруге и тачке		
Плавна	Кот	182	1074	5430/3	њива VI	0,7442	0,7442		црвене пруге и тачке		
Плавна	Кот	182	1074	10829/2	њива VI	0,3813	0,3813		црвене пруге и тачке		
Укупно		182				2,8911	2,8911				
Плавна	Кмпу Лунг	183	1074	13670	њива VII	1,7295	1,7295		жуте штрафте		
Плавна	Арија	183	1074	13892	ливада VIII	1,0494	1,0494		жуте штрафте		
Укупно		183				2,7789	2,7789				
Плавна	Корњет	184	1334	5680 део	пашњак VII	17,5934	17,5934		норанцасто са црним х	6,0614	КАМЕЊА Р
Укупно		184				17,5934	17,5934				
КО Плавна						134,2338	134,1011			6,4380	
Поповица	Суваја	185	1210	3	њива VI	0,2943	0,2943		жута		
Поповица	Суваја	185	1210	5	њива VI	0,2963	0,2963		жута		
Поповица	Суваја	185	1210	14	њива VI	0,3684	0,3684		жута		
Поповица	Суваја	185	1210	18	њива VI	0,1262	0,1262		жута		
Поповица	Суваја	185	965	25	њива VI	0,4108	0,4108		жута		
Поповица	Суваја	185	1062	21	ливада V	0,0925	0,0925		жута		
Укупно		185				1,5885	1,5885				
Поповица	врело	186	1210	158	њива VII	1,1324	1,1324		норанцаста		
Поповица	кориџан	186	1210	262	ливада VI	0,3229	0,3229		норанцаста		
Укупно		186				1,4553	1,4553				
Поповица	Суваја	187	1210	612	њива VI	0,1098	0,1098		зелена		

Поповица	Суваја	187	1210	619	ливада VI	0,3274	0,3274		зелена		
Поповица	Суваја	187	1210	621	њива VI	0,0639	0,0639		зелена		
Поповица	Суваја	187	1210	622	воћњак VI	0,0359	0,0359		зелена		
Поповица	Суваја	187	1210	633	њива VI	0,0636	0,0636		зелена		
Поповица	Суваја	187	1210	703/1	њива VI	0,1405	0,1405		зелена		
Поповица	Суваја	187	1210	703/3	њива VI	0,1726	0,1726		зелена		
Поповица	Суваја	187	1210	715	њива VI	0,1359	0,1359		зелена		
Поповица	Кадијина главица	187	1210	996	њива VII	0,1077	0,1077		зелена		
Поповица	корицан	187	965	485	ливада VI	0,0840	0,0840		зелена		
Поповица	корицан	187	965	486	њива VI	0,3678	0,3678		зелена		
Поповица	Суваја	187	965	912	њива VII	0,2819	0,2819		зелена		
Укупно		187				1,8910	1,8910				
Поповица	Репичина коса	188	1210	1567	ливада VI	0,1733	0,1733		розе		
Поповица	Поноре	188	1210	1676	ливада VI	0,1094	0,1094		розе		
Поповица	Поноре	188	1210	1730	њива VII	0,5548	0,5548		розе		
Поповица	Поноре	188	1210	1733	њива VII	0,4191	0,4191		розе		
Поповица	Поноре	188	1210	1741	ливада VII	0,3599	0,3599		розе		
Поповица	Поноре	188	1210	1746	ливада VII	0,2177	0,2177		розе		
Поповица	Завна	188	1210	1983	њива VII	0,3092	0,3092		розе		
Поповица	Завна	188	1210	1992	њива VII	0,2313	0,2313		розе		
Поповица	Завна	188	1210	1996	пашњак V	0,3071	0,3071		розе		
Поповица	Завна	188	1210	2004	њива VII	0,0798	0,0798		розе		
Поповица	Завна	188	1210	2005	њива VII	0,4407	0,4407		розе		
Поповица	Завна	188	1210	2012	њива VII	0,1406	0,1406		розе		
Поповица	Завна	188	1210	2016	њива VII	1,0889	1,0889		розе		
Поповица	Завна	188	1210	2179	ливада VII	0,4753	0,4753		розе		
Поповица	Завна	188	1210	2221	њива VII	0,2510	0,2510		розе		
Поповица	Завна	188	1210	2227	њива VII	0,4083	0,4083		розе		
Поповица	Завна	188	1210	2229	њива VII	0,2829	0,2829		розе		
Поповица	Завна	188	1210	2233	њива VII	0,1394	0,1394		розе		
Поповица	Завна	188	1210	2236	њива VII	0,1554	0,1554		розе		
Поповица	Завна	188	1210	2240	ливада VII	0,6417	0,6417		розе		
Поповица	Завна	188	1210	2242	њива VII	0,4598	0,4598		розе		

Поповица	Завна	188	1210	2245	ливада VII	0,1035	0,1035		розе		
Поповица	Завна	188	1210	2247	ливада VII	0,3981	0,3981		розе		
Поповица	Завна	188	1210	2250	њива VII	0,6222	0,6222		розе		
Поповица	Репичина коса	188	965	1545	њива VII	0,2117	0,2117		розе		
Поповица	Завна	188	965	2032	пашњак V	0,1205	0,1205		розе		
Поповица	Завна	188	965	2220	њива VII	0,4558	0,4558		розе		
Поповица	Завна	188	965	2220	пашњак V	0,0840	0,0840		розе		
Поповица	Завна	188	965	2234	њива VII	0,1434	0,1434		розе		
Поповица	Поноре	188	965	3439	пашњак V	0,0360	0,0360		розе		
Поповица	Репичина коса	188	1062	1460	њива VII	0,0334	0,0334		розе		
Поповица	Завна	188	1062	2111	пашњак V	0,1072	0,1072		розе		
Поповица	Завна	188	1062	2111	пашњак VII	0,0208	0,0208		розе		
Укупно		188				9,5822	9,5822				
Поповица	Поноре	189	1210	2046	њива VII	0,3220	0,3220		плава		
Поповица	Завна	189	1210	2047	пашњак V	0,2480	0,2480		плава		
Поповица	Завна	189	1210	2049	њива VII	0,3260	0,3260		плава		
Поповица	Поноре	189	1210	2051	њива VII	0,3420	0,3420		плава		
Поповица	Поноре	189	1210	2052/1	њива VII	0,2400	0,2400		плава		
Поповица	Поноре	189	1210	2052/2	њива VII	0,2300	0,2300		плава		
Поповица	Завна	189	1210	2056	ливада VII	0,0477	0,0477		плава		
Поповица	Завна	189	1210	2057	њива VII	0,1030	0,1030		плава		
Поповица	Завна	189	1210	2113	њива VII	0,2261	0,2261		плава		
Поповица	Завна	189	1210	2119	њива VII	0,1819	0,1819		плава		
Поповица	Завна	189	1210	2132	њива VII	0,1254	0,1254		плава		
Поповица	Завна	189	1210	2133	њива VII	0,1645	0,1645		плава		
Поповица	Завна	189	1210	2143	њива VII	0,0919	0,0919		плава		
Поповица	Завна	189	1210	2145	њива VII	0,1214	0,1214		плава		
Поповица	Завна	189	1210	2146	њива VII	0,3167	0,3167		плава		
Поповица	Завна	189	1210	2151	њива VII	0,2663	0,2663		плава		
Поповица	Завна	189	1210	2152	њива VII	0,1144	0,1144		плава		
Поповица	Завна	189	1210	2154	њива VII	0,1444	0,1444		плава		
Поповица	Завна	189	1210	2166/1deo	њива VII	0,4526	0,4526		плава	0,0660	ШУМА
Поповица	Поноре	189	1210	3396	њива VII	0,1997	0,1997		плава		

Поповица	Поноре	189	1210	3397	њива VII	0,1952	0,1952		плава		
Поповица	Поноре	189	1210	3398	ливада VI	0,1690	0,1690		плава		
Поповица	Поноре	189	1210	3403	њива VII	0,2612	0,2612		плава		
Поповица	Поноре	189	1210	3404	њива VII	0,2472	0,2472		плава		
Поповица	Поноре	189	1210	3408/2	њива VII	0,0991	0,0991		плава		
Поповица	Поноре	189	1210	3408/2	пашњак V	0,0210	0,0210		плава		
Поповица	Трњанска коса	189	1210	3410	њива VII	0,1175	0,1175		плава		
Поповица	Поноре	189	1210	3411/1	њива VII	0,4124	0,4124		плава		
Поповица	Поноре	189	1210	3416/2	њива VII	0,4704	0,4704		плава		
Поповица	Поноре	189	1210	3419	њива VII	0,2883	0,2883		плава		
Поповица	Поноре	189	1210	3423/1	њива VII	0,3803	0,3803		плава		
Поповица	Поноре	189	1210	3443	њива VII	0,1780	0,1780		плава		
Поповица	Поноре	189	1210	3456deo	њива VII	0,4923	0,4923		плава	0,0720	ШУМА
Поповица	Поноре	189	1210	3474	њива VII	0,4144	0,4144		плава		
Поповица	Поноре	189	1210	3481	њива VII	0,8068	0,8068		плава		
Поповица	Поноре	189	1210	3482	њива VII	0,1601	0,1601		плава		
Поповица	Поноре	189	1210	3490	њива VII	0,5625	0,5625		плава		
Поповица	Поноре	189	1210	3493	ливада VII	0,2642	0,2642		плава		
Поповица	Поноре	189	1210	3494	ливада VII	0,0989	0,0989		плава		
Поповица	Поноре	189	1210	3495	њива VII	0,2023	0,2023		плава		
Поповица	Поноре	189	1210	3505	врт VI	0,1336	0,1336		плава		
Поповица	Поноре	189	1210	3525	ливада VII	0,0846	0,0846		плава		
Поповица	Поноре	189	1210	3526	њива VII	0,1286	0,1286		плава		
Поповица	Поноре	189	1210	3529	њива VII	0,1231	0,1231		плава		
Поповица	Поноре	189	1210	3537	ливада VII	0,2592	0,2592		плава		
Поповица	Поноре	189	1210	3539	ливада VII	0,2978	0,2978		плава		
Поповица	Поноре	189	1210	3542	ливада VII	0,0700	0,0700		плава		
Поповица	Поноре	189	1210	3548	ливада VII	0,1386	0,1386		плава		
Поповица	Поноре	189	1210	3549	ливада VII	0,0921	0,0921		плава		
Поповица	Поноре	189	1210	3550	ливада VII	0,0500	0,0500		плава		
Поповица	Поноре	189	1210	3551	њива VII	0,5408	0,5408		плава		
Поповица	Поноре	189	1210	3552	пашњак V	0,0365	0,0365		плава		
Поповица	Поноре	189	1210	3553	пашњак V	0,0140	0,0140		плава		

Поповица	Поноре	189	1210	3554	пашњак V	0,0205	0,0205		плава		
Поповица	Поноре	189	1210	3555	пашњак V	0,0092	0,0092		плава		
Поповица	Поноре	189	1210	3557	пашњак V	0,0181	0,0181		плава		
Поповица	Поноре	189	1210	3559	пашњак V	0,0400	0,0400		плава		
Поповица	Поноре	189	1210	3564	њива VII	0,2093	0,2093		плава		
Поповица	Поноре	189	1210	3565	ливада VII	0,1261	0,1261		плава		
Поповица	Поноре	189	1210	3566	њива VII	0,2640	0,2640		плава		
Поповица	Поноре	189	1210	3567	њива VII	0,1750	0,1750		плава		
Поповица	Поноре	189	1210	3569	пашњак V	0,1191	0,1191		плава		
Поповица	Поноре	189	1210	3570	њива VII	0,1241	0,1241		плава		
Поповица	Поноре	189	1210	3571	њива VII	0,1161	0,1161		плава		
Поповица	Поноре	189	1210	3573	њива VII	0,3162	0,3162		плава		
Поповица	Поноре	189	1210	3575	пашњак V	0,4263	0,4263		плава		
Поповица	Завна	189	965	2054	пашњак V	0,0740	0,0740		плава		
Поповица	Поноре	189	965	3523	њива VII	0,0901	0,0901		плава		
Укупно		189				14,2021	14,2021				
Поповица	Рт	190	1210	2274	ливада VII	0,1194	0,1194		окер		
Поповица	Рт	190	1210	2379	њива VII	0,1786	0,1786		окер		
Поповица	Рт	190	1210	2382	њива VII	0,2368	0,2368		окер		
Поповица	Рт	190	1210	2384/2	њива VII	0,5058	0,5058		окер		
Поповица	Рт	190	1210	2398	њива VII	0,3813	0,3813		окер		
Поповица	Рт	190	1210	2399deo	њива VII	0,1792	0,1792		окер	0,0150	ШУМА
Поповица	Рт	190	1210	2404	ливада VII	0,1927	0,1927		окер		
Поповица	Рт	190	1210	2407	ливада VII	0,0602	0,0602		окер		
Поповица	Рт	190	1210	2410	ливада VII	0,1003	0,1003		окер		
Поповица	Рт	190	1210	2411	њива VII	0,2348	0,2348		окер		
Поповица	Рт	190	1210	2422	њива VII	0,3968	0,3968		окер		
Поповица	Рт	190	1210	2426	њива VII	0,2565	0,2565		окер		
Поповица	Рт	190	1210	2432	њива VII	0,3407	0,3407		окер		
Поповица	Рт	190	1210	2439	ливада VII	0,5965	0,5965		окер		
Поповица	Рт	190	1210	2448/1	њива VII	0,1922	0,1922		окер		
Поповица	Рт	190	1210	2451	ливада VII	0,5705	0,5705		окер		
Поповица	Рт	190	1210	2455	њива VII	0,2402	0,2402		окер		

Поповица	Рт	190	1210	2456	њива VII	0,2682	0,2682		окер		
Поповица	Завна	190	1210	2465	воћњак VI	0,1201	0,1201		окер		
Поповица	Рт	190	1210	2481	њива VII	0,4602	0,4602		окер		
Поповица	Рт	190	1210	2484	ливада VII	0,1721	0,1721		окер		
Поповица	Рт	190	1210	2496	ливада VII	0,4442	0,4442		окер		
Поповица	Рт	190	1210	2508	ливада VII	0,2001	0,2001		окер		
Поповица	Папрадина	190	1210	2536	ливада VII	0,3024	0,3024		окер		
Поповица	Папрадина	190	1210	2553	ливада VII	0,7001	0,7001		окер		
Поповица	Папрадина	190	1210	2572	њива VII	0,5588	0,5588		окер		
Поповица	Папрадина	190	1210	2588	њива VI	0,1520	0,1520		окер		
Поповица	Папрадина	190	1210	2640	ливада VII	0,0977	0,0977		окер		
Поповица	Рт	190	1062	2253	њива VII	0,0796	0,0796		окер		
Поповица	Рт	190	1062	2414	њива VII	0,1174	0,1174		окер		
Поповица	Рт	190	1062	2428	њива VII	0,2224	0,2224		окер		
Поповица	Рт	190	1062	2435	њива VII	0,3286	0,3286		окер		
Поповица	Рт	190	1062	2436	ливада VII	0,3086	0,3086		окер		
Поповица	Рт	190	1062	2510	ливада VII	0,0720	0,0720		окер		
Поповица	Рт	190	965	2364	њива VII	0,2078	0,2078		окер		
Укупно		190				9,5948	9,5948				
Поповица	Мала главица	191	1210	2666	ливада VII	0,1339	0,1339		љубичаста		
Поповица	Мала главица	191	1210	2672deo	њива VII	0,0929	0,0929		љубичаста	0,0350	ШУМА
Поповица	Мала главица	191	1210	2688	ливада VII	0,9689	0,9689		љубичаста		
Поповица	Мала главица	191	1210	2714	ливада VII	0,3316	0,3316		љубичаста		
Поповица	Мала главица	191	1210	2720	ливада VII	0,4195	0,4195		љубичаста		
Поповица	Мала главица	191	1210	2731	ливада VII	0,1798	0,1798		љубичаста		
Поповица	Мала главица	191	1210	2799	ливада VII	0,6733	0,6733		љубичаста		
Поповица	Мала главица	191	1210	2803	ливада VII	0,3685	0,3685		љубичаста		
Поповица	Мала главица	191	1210	2836	ливада VII	0,1992	0,1992		љубичаста		
Поповица	Мала главица	191	1210	2839	ливада VII	0,1155	0,1155		љубичаста		
Поповица	Трњанска коса	191	1210	2852	пашњак V	0,1401	0,1401		љубичаста		
Поповица	Трњанска коса	191	1210	2854	њива VII	0,2227	0,2227		љубичаста		
Поповица	Трњанска коса	191	1210	2855	њива VII	0,2247	0,2247		љубичаста		
Поповица	Трњанска коса	191	1210	2856	њива VII	0,1052	0,1052		љубичаста		

Поповица	Трњанска коса	191	1210	2858	њива VII	0,4079	0,4079		љубичаста		
Поповица	Трњанска коса	191	1210	2860	њива VII	0,2361	0,2361		љубичаста		
Поповица	Трњанска коса	191	1210	2863	њива VII	0,3644	0,3644		љубичаста		
Поповица	Трњанска коса	191	1210	2886	њива VII	0,1844	0,1844		љубичаста		
Поповица	Трњанска коса	191	1210	2922	њива VII	0,2746	0,2746		љубичаста		
Поповица	Мала главица	191	1210	2944	њива VII	0,0834	0,0834		љубичаста		
Поповица	Мала главица	191	1210	2950	њива VII	0,1820	0,1820		љубичаста		
Поповица	Мала главица	191	1210	2951	пашњак V	0,1640	0,1640		љубичаста		
Поповица	Мала главица	191	1210	2954/1	пашњак V	0,1865	0,1865		љубичаста		
Поповица	Мала главица	191	1210	2955	њива VII	0,0265	0,0265		љубичаста		
Поповица	Мала главица	191	1210	2955	ливада VII	0,2009	0,2009		љубичаста		
Поповица	Мала главица	191	1210	2959	њива VII	0,1157	0,1157		љубичаста		
Поповица	Мала главица	191	1210	2976	ливада VII	0,2320	0,2320		љубичаста		
Поповица	Мала главица	191	1210	3078deo	виноград VI	0,0162	0,0162		љубичаста	0,0942	ШУМА
Поповица	Мала главица	191	1210	3079deo	њива VII	0,2214	0,2214		љубичаста	0,0260	ШУМА
Поповица	Мала главица	191	1210	3087	њива VII	0,1668	0,1668		љубичаста		
Поповица	Мала главица	191	1210	3276	ливада V	0,0880	0,0880		љубичаста		
Поповица	Трњанска коса	191	1210	3305	њива VII	0,1520	0,1520		љубичаста		
Поповица	Трњанска коса	191	1210	3375	њива VII	0,1140	0,1140		љубичаста		
Поповица	Трњанска коса	191	1210	3377	њива VII	0,3684	0,3684		љубичаста		
Поповица	Мала главица	191	1062	2946	њива VII	0,8720	0,8720		љубичаста		
Поповица	Трњанска коса	191	1789	2899deo	пашњак V	0,2704	0,2704		љубичаста	0,0820	ШУМА
Поповица	Мала главица	191	965	2828	ливада VII	0,4104	0,4104		љубичаста		
Поповица	Трњанска коса	191	965	2888	њива VII	0,4952	0,4952		љубичаста		
Поповица	Мала главица	191	965	2892	њива VII	0,1776	0,1776		љубичаста		
Поповица	Трњанска коса	191	965	2910	пашњак V	0,4598	0,4598		љубичаста		
Поповица	Мала главица	191	965	2987	њива VII	0,2020	0,2020		љубичаста		
Поповица	Мала главица	191	965	2988	њива VII	0,1600	0,1600		љубичаста		
Поповица	Трњанска коса	191	965	3331/1	пашњак V	0,2963	0,2963		љубичаста		
Укупно		191				11,3047	11,3047				
Поповица	Трњанска коса	192	1210	3325	њива VII	0,2442	0,2442		тамно зелена		
Поповица	Трњанска коса	192	1210	3342	ливада VII	0,8007	0,8007		тамно зелена		
Поповица	Трњанска коса	192	1210	3344	пашњак V	0,3863	0,3863		тамно зелена		

Поповица	Трњанска коса	192	1210	3345	њива VII	0,1516	0,1516		тамно зелена		
Поповица	Трњанска коса	192	1210	3346	пашњак V	0,1513	0,1513		тамно зелена		
Поповица	Трњанска коса	192	1210	3347	пашњак V	0,2917	0,2917		тамно зелена		
Поповица	Трњанска коса	192	1210	3348	њива VII	0,2304	0,2304		тамно зелена		
Поповица	Трњанска коса	192	1210	3381	њива VII	0,3363	0,3363		тамно зелена		
Поповица	Трњанска коса	192	1210	3382	њива VII	0,3243	0,3243		тамно зелена		
Поповица	Трњанска коса	192	1210	3383	њива VII	1,1114	1,1114		тамно зелена		
Поповица	Трњанска коса	192	1210	3387	њива VII	0,3683	0,3683		тамно зелена		
Поповица	Трњанска коса	192	1210	3389	њива VI	0,3463	0,3463		тамно зелена		
Поповица	Поноре	192	1210	3579	пашњак V	0,1641	0,1641		тамно зелена		
Поповица	Поноре	192	1210	3581	пашњак V	0,0731	0,0731		тамно зелена		
Поповица	Поноре	192	1210	3583deo	пашњак V	0,0821	0,0821		тамно зелена	0,0640	ШУМА
Поповица	Поноре	192	1210	3585	њива VII	0,3645	0,3645		тамно зелена		
Поповица	Поноре	192	1210	3597	њива VII	0,3564	0,3564		тамно зелена		
Поповица	Поноре	192	1210	3599	њива VII	0,2643	0,2643		тамно зелена		
Поповица	Поноре	192	1210	3600	њива VII	0,2483	0,2483		тамно зелена		
Поповица	Поноре	192	1210	3601	пашњак V	0,2522	0,2522		тамно зелена		
Поповица	Поноре	192	1210	3602	њива VII	0,1641	0,1641		тамно зелена		
Поповица	Поноре	192	1210	3604	пашњак V	0,1800	0,1800		тамно зелена		
Поповица	Поноре	192	1210	3605	пашњак V	0,3341	0,3341		тамно зелена		
Поповица	Поноре	192	1210	3608	њива VII	0,2641	0,2641		тамно зелена		
Поповица	Поноре	192	1210	3609	њива VII	0,1680	0,1680		тамно зелена		
Поповица	Поноре	192	1210	3610	њива VII	0,1761	0,1761		тамно зелена		
Поповица	Поноре	192	1210	3611	њива VII	0,2242	0,2242		тамно зелена		
Поповица	Поноре	192	1210	3612	њива VII	0,9327	0,9327		тамно зелена		
Поповица	Поноре	192	1210	3613	њива VII	0,1001	0,1001		тамно зелена		
Поповица	Поноре	192	1210	3614	њива VII	0,1241	0,1241		тамно зелена		
Поповица	Поноре	192	1210	3615	њива VII	0,2362	0,2362		тамно зелена		
Поповица	Поноре	192	1210	3616	њива VII	1,6778	1,6778		тамно зелена		
Поповица	Поноре	192	1210	3616	пашњак V	0,0615	0,0615		тамно зелена		
Поповица	Поноре	192	1210	3622	њива VII	0,0831	0,0831		тамно зелена		
Поповица	Поноре	192	1210	3703	њива VI	0,1285	0,1285		тамно зелена		
Поповица	Поноре	192	1210	3708	виноград VI	0,0532	0,0532		тамно зелена		

07.07.2014.

„Службени лист општине Неготин“

Број 22 Страна 626.

Поповица	Поноре	192	1210	3709	њива VI	0,1486	0,1486		тамно зелена		
Поповица	Поноре	192	1210	3723/1	пашњак V	0,6879	0,6879		тамно зелена		
Поповица	Поноре	192	1210	3723/2	њива VI	0,1574	0,1574		тамно зелена		
Поповица	Кадијина главица	192	1210	4419/1	ливада VI	0,5535	0,5535		тамно зелена		
Поповица	Кадијина главица	192	1210	4419/2	ливада VI	0,0606	0,0606		тамно зелена		
Поповица	Кадијина главица	192	1210	4420/1	ливада VI	0,0766	0,0766		тамно зелена		
Поповица	Кадијина главица	192	1210	4420/2	пашњак V	0,0080	0,0080		тамно зелена		
Поповица	Кадијина главица	192	1210	4421	њива VI	0,0656	0,0656		тамно зелена		
Поповица	Поноре	192	1210	4531	њива VI	0,1902	0,1902		тамно зелена		
Поповица	Поноре	192	1210	4536	њива VI	0,2933	0,2933		тамно зелена		
Поповица	Поноре	192	1210	4537	њива VI	0,2142	0,2142		тамно зелена		
Поповица	Поноре	192	1210	4546	њива VI	0,1322	0,1322		тамно зелена		
Поповица	Поноре	192	1210	4547	ливада VI	0,1311	0,1311		тамно зелена		
Укупно		192				14,1748	14,1748		тамно зелена		
Поповица	Божурова главица	193	1210	3940	пашњак V	0,2497	0,2497		тамно плава		
Поповица	Божурова главица	193	1210	4017	ливада VII	0,0305	0,0305		тамно плава		
Поповица	Божурова главица	193	1210	4029	ливада VII	0,0612	0,0612		тамно плава		
Поповица	Божурова главица	193	1210	4031	ливада VII	0,1565	0,1565		тамно плава		
Поповица	Божурова главица	193	1210	4033	ливада VII	0,0475	0,0475		тамно плава		
Поповица	Божурова главица	193	1210	4037	њива VII	0,0551	0,0551		тамно плава		
Поповица	Божурова главица	193	1210	4059	њива VII	0,0993	0,0993		тамно плава		
Поповица	Старо село	193	1210	4091	њива VII	0,2896	0,2896		тамно плава		
Поповица	Старо село	193	1210	4092/1	њива VII	0,1747	0,1747		тамно плава		
Поповица	Старо село	193	1210	4092/2	пашњак V	0,0160	0,0160		тамно плава		
Поповица	Старо село	193	1210	4095	њива VII	0,0568	0,0568		тамно плава		
Поповица	Старо село	193	1210	4097	пашњак V	0,0143	0,0143		тамно плава		
Поповица	Божурова главица	193	1210	9394	пашњак V	0,2636	0,2636		тамно плава		
Поповица	Божурова главица	193	1210	9421	пашњак V	0,1937	0,1937		тамно плава		

Поповица	Божурова главица	193	1210	9434	пашњак V	0,0500	0,0500		тамно плава		
Поповица	Божурова главица	193	1210	9436deo	пашњак V	0,0957	0,0957		тамно плава	0,0780	ШУМА
Поповица	Божурова главица	193	1210	9448	пашњак V	0,1168	0,1168		тамно плава		
Поповица	ЈАрушки поток	193	965	3985	њива VII	0,1522	0,1522		тамно плава		
Поповица	Божурова главица	193	1062	3890	пашњак V	0,2543	0,2543		тамно плава		
Поповица	Божурова главица	193	1062	4027	њива VI	0,0527	0,0527		тамно плава		
Укупно		193				2,4302	2,4302				
Поповица	Старо село	194	1210	9184	пашњак V	1,4158	1,4158		Светло браон		
Поповица	Старо село	194	1210	9185	воћњак VI	0,0581	0,0581		Светло браон		
Поповица	Старо село	194	1210	9210	пашњак V	0,3129	0,3129		Светло браон		
Поповица	Старо село	194	1789	9186	пашњак VI	1,9698	1,9698		Светло браон		
Поповица	Старо село	194	1789	9486	пашњак V	0,3594	0,3594		Светло браон		
Поповица	Старо село	194	1789	9488	пашњак V	4,1235	4,1235		Светло браон		
Укупно		194				8,2395	8,2395				
Поповица	Ливађе	195	1210	7786	ливада IV	0,1958	0,1958		црвена		
Поповица	Ливађе	195	1210	7837	њива VI	0,2709	0,2709		црвена		
Поповица	Ливађе	195	1210	7866/2	виноград VI	0,1246	0,1246		црвена		
Поповица	Ливађе	195	1210	7866/3	њива VII	0,6127	0,6127		црвена		
Поповица	Ливађе	195	1210	7866/4	њива VII	0,4219	0,4219		црвена		
Поповица	Празна врећа	195	1210	8078	њива V	0,1618	0,1618		црвена		
Поповица	Празна врећа	195	1210	8097	њива V	0,5023	0,5023		црвена		
Поповица	Старо село	195	1210	8554	њива V	0,1847	0,1847		црвена		
Поповица	Старо село	195	1210	8782	ливада VI	0,1736	0,1736		црвена		
Поповица	Старо село	195	1210	8790/1	пашњак V	1,2960	1,2960		црвена		
Поповица	Старо село	195	1210	8790/5	пашњак V	0,4932	0,4932		црвена		
Поповица	Старо село	195	1210	8790/9	виноград VI	0,1339	0,1339		црвена		
Поповица	Старо село	195	1210	8971/2	воћњак V	0,1741	0,1741		црвена		
Поповица	Старо село	195	1210	9149/2	њива VII	0,0693	0,0693		црвена		
Поповица	Старо село	195	1210	9151	пашњак V	0,1520	0,1520		црвена		
Поповица	Старо село	195	1210	9153	пашњак V	0,1521	0,1521		црвена		
Поповица	Старо село	195	1210	9154	њива VII	0,1238	0,1238		црвена		

Поповица	Старо село	195	1210	9156	пашњак V	0,4475	0,4475		црвена		
Поповица	Старо село	195	1210	9157	њива VII	0,4795	0,4795		црвена		
Поповица	Старо село	195	1210	9158	њива VII	0,2307	0,2307		црвена		
Поповица	Старо село	195	1210	9160	њива VII	0,2746	0,2746		црвена		
Поповица	Старо село	195	1210	9161	њива VII	0,1809	0,1809		црвена		
Поповица	Старо село	195	1210	9163	пашњак V	0,2781	0,2781		црвена		
Поповица	Старо село	195	1210	9164	њива VII	0,2982	0,2982		црвена		
Поповица	Старо село	195	1210	9166	њива VII	0,3387	0,3387		црвена		
Поповица	Старо село	195	1210	9167	њива VII	0,3357	0,3357		црвена		
Поповица	Старо село	195	1210	9169	пашњак V	0,2676	0,2676		црвена		
Поповица	Старо село	195	1210	9170	њива VII	0,2706	0,2706		црвена		
Поповица	Старо село	195	1210	9171	пашњак V	0,2886	0,2886		црвена		
Поповица	Старо село	195	1210	9172	пашњак V	0,2646	0,2646		црвена		
Поповица	Старо село	195	1210	9173	њива VII	0,1064	0,1064		црвена		
Поповица	Старо село	195	1210	9174	њива VII	0,2085	0,2085		црвена		
Поповица	Старо село	195	1210	9175/1	њива VII	0,2191	0,2191		црвена		
Поповица	Старо село	195	1210	9175/2	њива VII	0,2299	0,2299		црвена		
Поповица	Старо село	195	1210	9176	њива VII	0,4183	0,4183		црвена		
Поповица	Старо село	195	1210	9177	пашњак V	0,3458	0,3458		црвена		
Поповица	Старо село	195	1210	9178	њива VII	0,3451	0,3451		црвена		
Поповица	Старо село	195	1210	9179	њива VII	0,1921	0,1921		црвена		
Поповица	Старо село	195	1210	9180	њива VII	0,1796	0,1796		црвена		
Поповица	Кориџан	195	1210	9182	њива VII	0,1907	0,1907		црвена		
Поповица	Старо село	195	1210	9183	пашњак V	0,2668	0,2668		црвена		
Поповица	Старо село	195	1210	9208	њива VII	0,8540	0,8540		црвена		
Поповица	Старо село	195	1210	9212	пашњак V	0,2899	0,2899		црвена		
Поповица	Старо село	195	1210	9214	пашњак V	0,3037	0,3037		црвена		
Поповица	Старо село	195	1210	9215	пашњак V	0,2859	0,2859		црвена		
Поповица	Старо село	195	1210	9216	њива VII	0,3063	0,3063		црвена		
Поповица	Старо село	195	1210	9219	пашњак V	0,3424	0,3424		црвена		
Поповица	Старо село	195	1210	9220	њива VII	0,2425	0,2425		црвена		
Поповица	Старо село	195	1062	8995	ливада VII	0,0967	0,0967		црвена		
Поповица	Старо село	195	1062	9009	ливада VI	0,0434	0,0434		црвена		

Укупно		195				14,6651	14,6651				
Поповица	Ливађе	196	1210	11126/1	њива V	0,9206	0,9206			тамно браон	
Поповица	Ливађе	196	1210	11126/2	пашњак V	0,0866	0,0866			тамно браон	
Поповица	Ливађе	196	1210	11153	ливада V	0,0983	0,0983			тамно браон	
Поповица	Ливађе	196	1210	11177	њива V	0,1640	0,1640			тамно браон	
Поповица	Ливађе	196	1210	11178	њива V	0,0850	0,0850			тамно браон	
Поповица	Ливађе	196	1210	11179	њива V	0,1385	0,1385			тамно браон	
Поповица	Ливађе	196	1210	11180	њива V	0,1460	0,1460			тамно браон	
Поповица	Ливађе	196	1210	11181	њива V	0,0800	0,0800			тамно браон	
Поповица	Ливађе	196	1210	11198	њива V	0,2315	0,2315			тамно браон	
Поповица	Ливађе	196	1210	11202	њива V	0,1000	0,1000			тамно браон	
Поповица	Ливађе	196	1210	11202	пашњак IV	0,1390	0,1390			тамно браон	
Поповица	Ливађе	196	1210	11203	њива V	0,2260	0,2260			тамно браон	
Поповица	Ливађе	196	1210	11204	њива V	0,6400	0,6400			тамно браон	
Поповица	липар	196	1210	11544	ливада VI	0,3086	0,3086			тамно браон	
Поповица	липар	196	1210	11569	њива VI	0,2075	0,2075			тамно браон	
Поповица	липар	196	1210	11574/1	њива VI	0,0955	0,0955			тамно браон	
Поповица	липар	196	1210	11574/2	ливада V	0,1509	0,1509			тамно браон	
Поповица	липар	196	1210	11574/3	њива VI	0,1534	0,1534			тамно браон	
Поповица	липар	196	1210	11613	њива VI	0,2143	0,2143			тамно браон	
Поповица	липар	196	1210	11616	њива VI	0,0230	0,0230			тамно браон	
Поповица	липар	196	1210	11620	њива VI	0,2647	0,2647			тамно браон	
Поповица	липар	196	1210	11646	њива VI	0,1224	0,1224			тамно браон	
Поповица	липар	196	1210	11847	ливада V	0,3323	0,3323			тамно браон	
Поповица	липар	196	1210	11893	њива VI	0,3811	0,3811			тамно браон	
Поповица	липар	196	1210	11905/1	њива VI	0,1775	0,1775			тамно браон	
Укупно		196				5,4867	5,4867				
Поповица	ливада	197	1210	12213	њива VII	0,4004	0,4004			тиркизне штрафте	
Поповица	ливада	197	1210	12296	њива VII	0,3073	0,3073			тиркизне штрафте	
Поповица	ливада	197	1210	12310	њива VII	0,0921	0,0921			тиркизне штрафте	
Укупно		197				0,7998	0,7998				
Поповица	ливада	198	1789	12522	пашњак VII	15,1927	15,1927			наранцасте	

									штрафте		
Поповица	ливада	198	1789	12524	пашњак VI	0,9009	0,9009		норанцасте штрафте		
Укупно		198				16,0936	16,0936				
Поповица	нунићева чука	199	1789	12608	пашњак VII	6,5698	6,5698		љубичасте штрафте		
Поповица	нунићева чука	199	1789	12609	пашњак VI	9,4650	9,4650		љубичасте штрафте		
Укупно		199				16,0348	16,0348				
Поповица	влашке ливаде	200	1789	12752	пашњак V	1,6457	1,6457		жуте штрафте		
Поповица	влашке ливаде	200	1789	12758	пашњак V	1,0788	1,0788		жуте штрафте		
Поповица	влашке ливаде	200	1789	12759	пашњак IV	1,3320	1,3320		жуте штрафте		
Укупно		200				4,0565	4,0565				
Поповица	Црна главица	201	1789	3134	пашњак VI	1,1440	1,1440		црвене штрафте		
Поповица	Црна главица	201	1789	3135	пашњак VI	0,2800	0,2800		црвене штрафте		
Поповица	Црна главица	201	1789	3136	пашњак VII	1,0960	1,0960		црвене штрафте		
Поповица	Црна главица	201	1789	3137	пашњак VII	0,7980	0,7980		црвене штрафте		
Поповица	Црна главица	201	1789	3138	пашњак VII	2,6780	2,6780		црвене штрафте		
Поповица	Црна главица	201	1789	3139	пашњак VI	0,5128	0,5128		црвене штрафте		
Укупно		201				6,5088	6,5088				
Поповица	Ивар	202	965	6406	пашњак VI	0,1647	0,1647		плаве штрафте		
Поповица	Ивар	202	965	6407	пашњак V	0,2750	0,2750		плаве штрафте		
Поповица	Ивар	202	965	6408	пашњак VI	0,1195	0,1195		плаве штрафте		
Поповица	Ивар	202	965	6409	пашњак VI	0,2409	0,2409		плаве штрафте		
Поповица	Ивар	202	965	6410	њива VII	0,1606	0,1606		плаве штрафте		
Поповица	Ивар	202	965	6411	њива VII	0,3293	0,3293		плаве штрафте		
Поповица	Ивар	202	965	6412	пашњак V	0,4458	0,4458		плаве штрафте		
Поповица	Нерезине	202	965	6940	ливада VI	0,0800	0,0800		плаве штрафте		
Поповица	Нерезине	202	965	6948	њива V	0,1221	0,1221		плаве штрафте		
Поповица	Нерезине	202	965	6949	ливада IV	0,1501	0,1501		плаве штрафте		
Поповица	Градиште	202	1210	6533	њива VI	0,2563	0,2563		плаве штрафте		
Поповица	Градиште	202	1210	6534/2	њива VI	0,5216	0,5216		плаве штрафте		
Поповица	Градиште	202	1210	6537	њива VI	0,3240	0,3240		плаве штрафте		
Поповица	Градиште	202	1210	6546	ливада VI	0,0335	0,0335		плаве штрафте		

Поповица	Градиште	202	1210	6547	ливада VI	0,1150	0,1150		плаве штрафте		
Поповица	Тупан	202	1210	6870	њива V	0,2246	0,2246		плаве штрафте		
Поповица	Градиште	202	1210	7085	ливада VII	0,2508	0,2508		плаве штрафте		
Поповица	Градиште	202	1210	7091	њива VI	0,1169	0,1169		плаве штрафте		
Поповица	Градиште	202	1210	7143	њива VI	0,0758	0,0758		плаве штрафте		
Поповица	Јошар	202	1210	7218	њива VI	0,2473	0,2473		плаве штрафте		
Поповица	Јошар	202	1210	7225	њива VI	0,3925	0,3925		плаве штрафте		
Поповица	Јошар	202	1210	7276	ливада VI	1,2820	1,2820		плаве штрафте		
Поповица	Јошар	202	1210	7335/2	ливада VI	0,0456	0,0456		плаве штрафте		
Поповица	Јошар	202	1210	7339/3	виноград V	0,0629	0,0629		плаве штрафте		
Поповица	Јошар	202	1210	7339/4	пашњак V	0,0429	0,0429		плаве штрафте		
Поповица	Јошар	202	1210	7424	њива VI	0,3183	0,3183		плаве штрафте		
Поповица	Јошар	202	1210	7439/2	њива VI	0,1982	0,1982		плаве штрафте		
Поповица	Јошар	202	1210	7459	њива VI	0,3510	0,3510		плаве штрафте		
Поповица	Јошар	202	1210	7465	ливада VI	0,3107	0,3107		плаве штрафте		
Поповица	Градиште	202	1210	7519	њива VII	0,2410	0,2410		плаве штрафте		
Поповица	Тупан	202	1210	7591	њива V	0,1640	0,1640		плаве штрафте		
Укупно		202				7,6629	7,6629				
Поповица	Вучија главица	203	1210	9776	пашњак VII	33,8100	33,8100		зелене штрафте		
Поповица	Вучија главица	203	1062	9772	пашњак VI	1,4843	1,4843		зелене штрафте		
Укупно		203				35,2943	35,2943				
Поповица	Старо село	204	1223	9127део	пашњак VII	156,4685	156,4685		тамно плаве штрафте		
Укупно		204				156,4685	156,4685				
Поповица	Голи врх	205	432	2691	пашњак V	1,5345	1,5345		норанџаста са црним х		
Поповица	Голи врх	205	432	2692	пашњак V	0,3198	0,3198		норанџаста са црним х		
Поповица	Голи врх	205	432	2693	пашњак V	0,1497	0,1497		норанџаста са црним х		
Поповица	Голи врх	205	432	2695	пашњак V	0,0300	0,0300		норанџаста са црним х		
Поповица	Голи врх	205	432	2696	пашњак V	0,2874	0,2874		норанџаста са црним х		
Поповица	Голи врх	205	432	2697	пашњак V	0,7585	0,7585		норанџаста са црним х		
Поповица	Голи врх	205	432	2698	пашњак V	0,4830	0,4830		норанџаста са		

									црним х		
Поповица	Голи врх	205	432	2699	пашњак V	6,4636	6,4636		нaранџаста са црним х		
Поповица	Голи врх	205	432	2701/1	пашњак V	1,5314	1,5314		нaранџаста са црним х		
Поповица	црни врх	205	432	2701/2	пашњак V	0,3640	0,3640		нaранџаста са црним х		
Поповица	црни врх	205	432	2701/3	пашњак VI	0,1740	0,1740		нaранџаста са црним х		
Укупно		205				12,0959	12,0959				
КО Поповица						349,6300	349,6300			0,5322	
Прахово	крнг	206	943	4223	њива II	0,6414	0,6414		розе		
Укупно		206				0,6414	0,6414				
Прахово	арцари	207	446	4537	њива IV	0,1822	0,1822		нaранџаста		
Прахово	арцари	207	446	4537	њива V	0,3605	0,3605		нaранџаста		
Прахово	арцари	207	446	4539	њива IV	0,1842	0,1842		нaранџаста		
Прахово	арцари	207	446	4539	њива V	0,5396	0,5396		нaранџаста		
Прахово	жупањаса	207	446	4600	њива IV	0,3321	0,3321		нaранџаста		
Прахово	жупањаса	207	446	4604	њива IV	0,2334	0,2334		нaранџаста		
Укупно		207				1,8320	1,8320				
Прахово	гламија	208	460	3533	њива II	2,4564	2,4564		зелена		
Прахово	гламија	208	460	3535	њива II	4,3126	4,3126		зелена		
Прахово	гламија	208	460	3536	њива II	4,4040	4,4040		зелена		
Прахово	гламија	208	460	3537	њива II	4,9829	4,9829		зелена		
Прахово	гламија	208	460	27	њива II	0,0246	0,0246		зелена		
Прахово	гламија	208	460	28	њива II	0,0256	0,0256		зелена		
Прахово	гламија	208	460	29	њива II	0,0366	0,0366		зелена		
Прахово	гламија	208	460	30	њива II	0,1063	0,1063		зелена		
Укупно		208				16,3490	16,3490				
КО Прахово						18,8224	18,8224			0,0000	
Радујевац	Селиште	209	2083	6294/33	њива I	5,1103	5,1103		плава		
Радујевац	селиште	209	2083	6294/35	њива III	0,1322	0,1322		плава		
Укупно		209				5,2425	5,2425				
Радујевац	селиште	210	2083	6295/1	њива III	0,3106	0,3106		нaранџаста		

Радујевац	селиште	210	2083	6505/16	њива VI	0,6150	0,6150		наранџаста		
Радујевац	селиште	210	3192	6505/18	њива VI	0,5029	0,5029		наранџаста		
Радујевац	селиште	210	2083	6505/20	њива VI	4,6112	4,6112		наранџаста		
Укупно		210				6,0397	6,0397				
Радујевац	Гај	211	606	1964/2	њива IV	1,1618	1,1618		розе		
Укупно		211				1,1618	1,1618				
Радујевац	насип	212	1454	4	њива VI	4,3498	4,3498		зелено са црним х		
Укупно		212				4,3498	4,3498				
Радујевац	селиште	213	1454	13083/1део	пашњак I	2,4005	2,4005		розе кружићи	0,4000	насип
Радујевац	селиште	213	1454	13083/2	ливада III	1,6217	1,6217		розе кружићи		
Укупно		213				4,0222	4,0222				
Радујевац	селиште	214	1454	5498/9	њива III	0,5498	0,5498			наранџаст о са црним х	
Укупно		214				0,5498	0,5498				
КО Радујевац						21,3658	21,3658			0,4000	
Рајац	Поље		215	558	2716	њива III	0,0544	0,0544			наранџаста
Рајац	Поље		215	558	2716	пашњак IV	0,0694	0,0694			наранџаста
Рајац	Поље		215	558	2718	њива III	0,1425	0,1425			наранџаста
Рајац	Поље		215	558	2718	пашњак IV	0,1057	0,1057			наранџаста
Рајац	Поље		215	558	2719	ливада IV	0,1165	0,1165			наранџаста
Рајац	Поље		215	558	2719	пашњак IV	0,1165	0,1165			наранџаста
Рајац	Поље		215	558	2760	њива IV	0,1500	0,1500			наранџаста
Рајац	Поље		215	558	2760	пашњак IV	0,0800	0,0800			наранџаста
Рајац	Поље		215	558	2762	пашњак IV	0,0695	0,0695			наранџаста
Рајац	Поље		215	558	2763	њива IV	0,0964	0,0964			наранџаста
Рајац	Поље		215	558	2765	њива IV	0,1815	0,1815			наранџаста
Рајац	Поље		215	558	2768	пашњак IV	0,0755	0,0755			наранџаста
Рајац	Поље		215	558	2769	пашњак IV	0,1240	0,1240			наранџаста
Рајац	Поље		215	558	2770	њива IV	0,1088	0,1088			наранџаста
Рајац	Поље		215	558	2776	пашњак IV	0,1657	0,1657			наранџаста
Рајац	Поље		215	558	2830	њива IV	0,0178	0,0178			наранџаста
Рајац	Поље		215	558	2830	ливада V	0,1035	0,1035			наранџаста
Рајац	Поље		215	558	2843	пашњак IV	0,1285	0,1285			наранџаста

Рајац	Поље	215	558	2928	ливада III	0,0930	0,0930	наранџаста
Рајац	Поље	215	558	2959део	њива III	0,0685	0,0685	наранџаста
Рајац	Старо брдо	215	558	8185	виноград II	0,5665	0,5665	наранџаста
Рајац	Црквина	215	558	8737	њива I	0,0645	0,0645	наранџаста
Рајац	Поље	215	558	8779	њива IV	0,2384	0,2384	наранџаста
Рајац	Поље	215	558	8786	њива IV	0,2151	0,2151	наранџаста
Рајац	Поље	215	558	8787	њива IV	0,2215	0,2215	наранџаста
Рајац	Поље	215	558	8791/1	њива III	0,0274	0,0274	наранџаста
Рајац	Поље	215	558	8791/2	њива III	0,0374	0,0374	наранџаста
Рајац	Поље	215	558	8803	њива III	0,1157	0,1157	наранџаста
Рајац	Поље	215	558	8809	њива III	0,1926	0,1926	наранџаста
Рајац	Поље	215	558	8809	ливада IV	0,0344	0,0344	наранџаста
Рајац	Поље	215	558	8810	њива III	0,1782	0,1782	наранџаста
Рајац	Поље	215	558	8810	ливада IV	0,0293	0,0293	наранџаста
Рајац	Поље	215	558	8812	њива IV	0,3158	0,3158	наранџаста
Рајац	Поље	215	558	8812	пашњак IV	0,2000	0,2000	наранџаста
Рајац	Поље	215	558	8814	њива IV	0,0339	0,0339	наранџаста
Рајац	Поље	215	558	8822	њива III	0,0347	0,0347	наранџаста
Рајац	Поље	215	558	8822	ливада V	0,0232	0,0232	наранџаста
Рајац	Поље	215	558	8826	њива III	0,1243	0,1243	наранџаста
Рајац	Поље	215	558	8826	ливада V	0,1152	0,1152	наранџаста
Рајац	Поље	215	558	8836	њива IV	0,1250	0,1250	наранџаста
Рајац	Поље	215	558	8836	ливада IV	0,0819	0,0819	наранџаста
Рајац	Поље	215	558	8836	ливада V	0,0675	0,0675	наранџаста
Рајац	Поље	215	558	8838	њива II	0,0474	0,0474	наранџаста
Рајац	Поље	215	558	8849/1	њива III	0,0362	0,0362	наранџаста
Рајац	Поље	215	558	8849/2	њива III	0,1683	0,1683	наранџаста
Рајац	Поље	215	558	8852	пашњак IV	0,1098	0,1098	наранџаста
Рајац	Поље	215	558	8929	њива III	0,0910	0,0910	наранџаста
Рајац	Поље	215	558	8929	њива IV	0,1094	0,1094	наранџаста
Рајац	Поље	215	558	8938	пашњак IV	0,1884	0,1884	наранџаста
Рајац	Поље	215	558	8943	ливада V	0,1573	0,1573	наранџаста
Рајац	Поље	215	558	8951	њива IV	0,0862	0,0862	наранџаста
Рајац	Поље	215	558	8952	њива IV	0,0841	0,0841	наранџаста

Рајац	Поље	215	558	8964	њива IV	0,3214	0,3214		наранџаста
Рајац	Поље	215	558	8996	пашњак IV	0,1856	0,1856		наранџаста
Рајац	Поље	215	558	9001	њива III	0,1484	0,1484		наранџаста
Рајац	Поље	215	558	9001	ливада IV	0,0313	0,0313		наранџаста
Рајац	Поље	215	558	9002	њива III	0,1682	0,1682		наранџаста
Рајац	Поље	215	558	9002	ливада IV	0,0284	0,0284		наранџаста
Рајац	Поље	215	558	9003	њива III	0,1650	0,1650		наранџаста
Рајац	Поље	215	558	9003	ливада IV	0,0286	0,0286		наранџаста
Рајац	Поље	215	558	9006	њива III	0,1573	0,1573		наранџаста
Рајац	Поље	215	558	9008	њива III	0,1383	0,1383		наранџаста
Рајац	Поље	215	558	9017	њива II	0,1500	0,1500		наранџаста
Рајац	Поље	215	558	9017	њива III	0,1240	0,1240		наранџаста
Рајац	Поље	215	558	9017	ливада V	0,1461	0,1461		наранџаста
Рајац	Поље	215	558	9021	њива II	0,1624	0,1624		наранџаста
Рајац	Поље	215	558	9022	њива II	0,1654	0,1654		наранџаста
Рајац	Поље	215	558	9028	њива III	0,1454	0,1454		наранџаста
Рајац	Поље	215	558	9029	њива II	0,1559	0,1559		наранџаста
Рајац	Поље	215	558	9030	њива II	0,1003	0,1003		наранџаста
Рајац	Поље	215	558	9031	њива II	0,0902	0,0902		наранџаста
Рајац	Поље	215	558	9054	пашњак IV	0,1772	0,1772		наранџаста
Рајац	Поље	215	558	9058	пашњак IV	0,2067	0,2067		наранџаста
Рајац	Поље	215	558	9059	пашњак IV	0,2108	0,2108		наранџаста
Рајац	Поље	215	558	9060	њива IV	0,0753	0,0753		наранџаста
Рајац	Поље	215	558	9065	пашњак IV	0,0537	0,0537		наранџаста
Рајац	Поље	215	558	9073	пашњак IV	0,0923	0,0923		наранџаста
Рајац	Поље	215	558	9074	ливада V	0,0974	0,0974		наранџаста
Рајац	Поље	215	558	9077	њива IV	0,0772	0,0772		наранџаста
Рајац	Поље	215	558	9077	ливада V	0,0985	0,0985		наранџаста
Рајац	Поље	215	558	9101	пашњак IV	0,1054	0,1054		наранџаста
Рајац	Поље	215	558	9105	ливада V	0,0397	0,0397		наранџаста
Рајац	Поље	215	558	9111	ливада V	0,0126	0,0126		наранџаста
Рајац	Поље	215	558	9113	њива III	0,0961	0,0961		наранџаста
Рајац	Поље	215	558	9113	ливада V	0,0224	0,0224		наранџаста
Рајац	Поље	215	558	9138	њива II	0,2715	0,2715		наранџаста
Рајац	Поље	215	558	9141	њива III	0,1805	0,1805		наранџаста

Рајац	Поље	215	558	9141	ливада V	0,0800	0,0800		нaрaнцaстa
Рајац	Поље	215	558	9142	њивa III	0,1800	0,1800		нaрaнцaстa
Рајац	Поље	215	558	9142	ливада V	0,0670	0,0670		нaрaнцaстa
Рајац	Поље	215	558	9148	њивa III	0,1536	0,1536		нaрaнцaстa
Рајац	Поље	215	558	9148	пaшњaк IV	0,0680	0,0680		нaрaнцaстa
Рајац	Поље	215	558	9180	њивa III	0,0970	0,0970		нaрaнцaстa
Рајац	Поље	215	558	9180	њивa IV	0,0757	0,0757		нaрaнцaстa
Рајац	Поље	215	558	9182	њивa III	0,0891	0,0891		нaрaнцaстa
Рајац	Поље	215	558	9201	њивa IV	0,0981	0,0981		нaрaнцaстa
Рајац	Поље	215	558	9227	њивa III	0,1350	0,1350		нaрaнцaстa
Рајац	Поље	215	558	9233	њивa III	0,0930	0,0930		нaрaнцaстa
Рајац	Поље	215	558	9234	њивa IV	0,0451	0,0451		нaрaнцaстa
Рајац	Поље	215	558	9234	ливада V	0,1679	0,1679		нaрaнцaстa
Рајац	Поље	215	558	9242	пaшњaк IV	0,1655	0,1655		нaрaнцaстa
Рајац	Поље	215	558	9246	ливада V	0,0580	0,0580		нaрaнцaстa
Рајац	Поље	215	558	9248	пaшњaк IV	0,0500	0,0500		нaрaнцaстa
Рајац	Поље	215	558	9257	пaшњaк IV	0,0510	0,0510		нaрaнцaстa
Рајац	Поље	215	558	9262	пaшњaк IV	0,0560	0,0560		нaрaнцaстa
Рајац	Поље	215	558	9279	њивa IV	0,0698	0,0698		нaрaнцaстa
Рајац	Поље	215	558	9279	пaшњaк IV	0,1040	0,1040		нaрaнцaстa
Рајац	Поље	215	558	9282	њивa III	0,1438	0,1438		нaрaнцaстa
Рајац	Поље	215	558	9333	њивa II	0,1310	0,1310		нaрaнцaстa
Рајац	Поље	215	558	9341	њивa II	0,0201	0,0201		нaрaнцaстa
Рајац	Поље	215	558	9342	њивa II	0,0226	0,0226		нaрaнцaстa
Рајац	Поље	215	558	9343	њивa II	0,0312	0,0312		нaрaнцaстa
Рајац	Поље	215	558	9385	њивa III	0,0753	0,0753		нaрaнцaстa
Рајац	Поље	215	558	9392	пaшњaк IV	0,0823	0,0823		нaрaнцaстa
Рајац	Поље	215	558	9394	ливада V	0,0713	0,0713		нaрaнцaстa
Рајац	Поље	215	558	9396	пaшњaк IV	0,1300	0,1300		нaрaнцaстa
Рајац	Поље	215	558	9397	пaшњaк IV	0,0783	0,0783		нaрaнцaстa
Рајац	Поље	215	558	9406	пaшњaк V	0,1667	0,1667		нaрaнцaстa
Рајац	Поље	215	558	9413	пaшњaк IV	0,0984	0,0984		нaрaнцaстa
Рајац	Поље	215	558	9419	њивa V	0,0700	0,0700		нaрaнцaстa
Рајац	Поље	215	558	9419	пaшњaк IV	0,1298	0,1298		нaрaнцaстa

Рајац	Поље	215	558	9423	њива V	0,0392	0,0392		наранџаста
Рајац	Поље	215	558	9424	пашњак IV	0,0397	0,0397		наранџаста
Рајац	Поље	215	558	9425	њива V	0,0864	0,0864		наранџаста
Рајац	Поље	215	558	9429део	њива V	0,0390	0,0390		наранџаста
Рајац	Поље	215	558	9430део	њива V	0,0127	0,0127		наранџаста
Рајац	Поље	215	558	9432део	њива V	0,0953	0,0953		наранџаста
Рајац	Поље	215	558	9434	њива V	0,0301	0,0301		наранџаста
Рајац	Поље	215	558	9437	њива V	0,0392	0,0392		наранџаста
Рајац	Поље	215	558	9448део	њива III	0,0950	0,0950		наранџаста
Рајац	Поље	215	558	9450	пашњак IV	0,0790	0,0790		наранџаста
Рајац	Поље	215	558	9451	ливада IV	0,0824	0,0824		наранџаста
Рајац	Поље	215	558	9451	пашњак IV	0,0825	0,0825		наранџаста
Рајац	Поље	215	558	9459	пашњак IV	0,0785	0,0785		наранџаста
Рајац	Поље	215	558	9461	пашњак IV	0,1126	0,1126		наранџаста
Рајац	Поље	215	558	9462	њива III	0,0120	0,0120		наранџаста
Рајац	Поље	215	558	9462	ливада IV	0,1248	0,1248		наранџаста
Рајац	Поље	215	558	9471	њива IV	0,0387	0,0387		наранџаста
Рајац	Поље	215	558	9478	њива IV	0,0932	0,0932		наранџаста
Рајац	Поље	215	558	9478	њива V	0,0255	0,0255		наранџаста
Рајац	Поље	215	558	9480	пашњак IV	0,0473	0,0473		наранџаста
Рајац	Поље	215	558	9486	њива IV	0,0513	0,0513		наранџаста
Рајац	Поље	215	558	9487	њива IV	0,0272	0,0272		наранџаста
Рајац	Поље	215	558	9488	њива IV	0,0402	0,0402		наранџаста
Рајац	Поље	215	558	9494	њива IV	0,0432	0,0432		наранџаста
Рајац	Поље	215	558	9496	њива IV	0,0603	0,0603		наранџаста
Рајац	Поље	215	558	9497	њива IV	0,0619	0,0619		наранџаста
Рајац	Поље	215	558	9503	њива IV	0,0195	0,0195		наранџаста
Рајац	Поље	215	558	9514део	њива III	0,0701	0,0701		наранџаста
Рајац	Поље	215	558	9515	пашњак IV	0,1286	0,1286		наранџаста
Рајац	Поље	215	558	9516	ливада V	0,0192	0,0192		наранџаста
Рајац	Поље	215	558	9517	ливада V	0,0166	0,0166		наранџаста
Рајац	Поље	215	558	9528	њива IV	0,0864	0,0864		наранџаста
Рајац	Поље	215	558	9536	пашњак IV	0,0553	0,0553		наранџаста
Рајац	Поље	215	558	9538	њива IV	0,0145	0,0145		наранџаста
Рајац	Поље	215	558	9545	пашњак IV	0,1619	0,1619		наранџаста

Рајац	Поље	215	558	9550	њива IV	0,1787	0,1787		нaранџастa
Рајац	Поље	215	558	9550	ливада V	0,1540	0,1540		нaранџастa
Рајац	Поље	215	558	9552	њива IV	0,0543	0,0543		нaранџастa
Рајац	Поље	215	558	9554/2	пашњак IV	0,1599	0,1599		нaранџастa
Рајац	Поље	215	558	9560	пашњак IV	0,1789	0,1789		нaранџастa
Рајац	Поље	215	558	9567	њива V	0,0784	0,0784		нaранџастa
Рајац	Поље	215	558	9570	њива V	0,0552	0,0552		нaранџастa
Рајац	Поље	215	558	9572	пашњак IV	0,0331	0,0331		нaранџастa
Рајац	Поље	215	558	9573	њива IV	0,0370	0,0370		нaранџастa
Рајац	Поље	215	558	9575	њива IV	0,0784	0,0784		нaранџастa
Рајац	Поље	215	558	9576	пашњак IV	0,0885	0,0885		нaранџастa
Рајац	Поље	215	558	9581	пашњак IV	0,1594	0,1594		нaранџастa
Рајац	Поље	215	558	9587	пашњак IV	0,0554	0,0554		нaранџастa
Рајац	Поље	215	558	9588	њива V	0,1188	0,1188		нaранџастa
Рајац	Поље	215	558	9590	пашњак IV	0,0604	0,0604		нaранџастa
Рајац	Поље	215	558	9591	пашњак IV	0,0584	0,0584		нaранџастa
Рајац	Поље	215	558	9593	њива V	0,1248	0,1248		нaранџастa
Рајац	Поље	215	558	9597	пашњак IV	0,2210	0,2210		нaранџастa
Рајац	Поље	215	558	9599	пашњак IV	0,1406	0,1406		нaранџастa
Рајац	Поље	215	558	9602	пашњак IV	0,0934	0,0934		нaранџастa
Рајац	Поље	215	558	9603	њива V	0,0540	0,0540		нaранџастa
Рајац	Поље	215	558	9603	пашњак IV	0,0324	0,0324		нaранџастa
Рајац	Поље	215	558	9604	њива V	0,0587	0,0587		нaранџастa
Рајац	Поље	215	558	9604	пашњак IV	0,0579	0,0579		нaранџастa
Рајац	Поље	215	558	9605	њива V	0,0248	0,0248		нaранџастa
Рајац	Поље	215	558	9605	пашњак IV	0,0322	0,0322		нaранџастa
Рајац	Поље	215	558	9610	пашњак IV	0,1006	0,1006		нaранџастa
Рајац	Поље	215	558	9611	њива V	0,0169	0,0169		нaранџастa
Рајац	Поље	215	558	9611	пашњак IV	0,0756	0,0756		нaранџастa
Рајац	Поље	215	558	9615	пашњак IV	0,1528	0,1528		нaранџастa
Рајац	Поље	215	558	9616	њива IV	0,2140	0,2140		нaранџастa
Рајац	Поље	215	558	9622	пашњак IV	0,0843	0,0843		нaранџастa
Рајац	Поље	215	558	9631	пашњак IV	0,0904	0,0904		нaранџастa
Рајац	Поље	215	558	9647	њива IV	0,0251	0,0251		нaранџастa

Рајац	Поље	215	558	9659део	њива IV	0,0408	0,0408		нaрaнцaстa
Рајац	Поље	215	558	9662	пaшњaк IV	0,0451	0,0451		нaрaнцaстa
Рајац	Поље	215	558	9667	њива IV	0,0782	0,0782		нaрaнцaстa
Рајац	Поље	215	558	9703	пaшњaк IV	0,1193	0,1193		нaрaнцaстa
Рајац	Поље	215	558	9708	ливaдa V	0,0633	0,0633		нaрaнцaстa
Рајац	Поље	215	558	9720	њива V	0,0567	0,0567		нaрaнцaстa
Рајац	Поље	215	558	9725	њива V	0,2688	0,2688		нaрaнцaстa
Рајац	Поље	215	558	9727	њива V	0,1394	0,1394		нaрaнцaстa
Рајац	Поље	215	558	9731	пaшњaк IV	0,0421	0,0421		нaрaнцaстa
Рајац	Поље	215	558	9739/1	ливaдa V	0,0851	0,0851		нaрaнцaстa
Рајац	Поље	215	558	9739/2	ливaдa V	0,1188	0,1188		нaрaнцaстa
Рајац	Поље	215	558	9741	њива IV	0,0700	0,0700		нaрaнцaстa
Рајац	Поље	215	558	9741	ливaдa II	0,0389	0,0389		нaрaнцaстa
Рајац	Поље	215	558	9746	њива V	0,0357	0,0357		нaрaнцaстa
Рајац	Поље	215	558	9747	пaшњaк IV	0,0327	0,0327		нaрaнцaстa
Рајац	Поље	215	558	9751	њива V	0,0664	0,0664		нaрaнцaстa
Рајац	Поље	215	558	9754/1	њива V	0,2492	0,2492		нaрaнцaстa
Рајац	Поље	215	558	9754/2	њива V	0,0150	0,0150		нaрaнцaстa
Рајац	Поље	215	558	9754/2	пaшњaк IV	0,1258	0,1258		нaрaнцaстa
Рајац	Поље	215	558	9756	пaшњaк IV	0,0473	0,0473		нaрaнцaстa
Рајац	Поље	215	558	9758	ливaдa V	0,2253	0,2253		нaрaнцaстa
Рајац	Поље	215	558	9759	пaшњaк IV	0,1141	0,1141		нaрaнцaстa
Рајац	Поље	215	558	9760	њива V	0,0490	0,0490		нaрaнцaстa
Рајац	Поље	215	558	9760	пaшњaк III	0,0490	0,0490		нaрaнцaстa
Рајац	Поље	215	558	9761део	пaшњaк IV	0,2807	0,2807		нaрaнцaстa
Рајац	Поље	215	558	9767	пaшњaк IV	0,1508	0,1508		нaрaнцaстa
Рајац	Поље	215	558	9769	пaшњaк IV	0,1196	0,1196		нaрaнцaстa
Рајац	Поље	215	558	9788	њива V	0,1015	0,1015		нaрaнцaстa
Рајац	Поље	215	558	9828	ливaдa V	0,0688	0,0688		нaрaнцaстa
Рајац	Поље	215	558	9831	њива V	0,0265	0,0265		нaрaнцaстa
Рајац	Поље	215	558	9835	њива V	0,0664	0,0664		нaрaнцaстa
Рајац	Поље	215	558	9839	пaшњaк V	0,0886	0,0886		нaрaнцaстa
Рајац	Поље	215	558	9894	пaшњaк IV	0,1278	0,1278		нaрaнцaстa
Рајац	Поље	215	558	9898	пaшњaк V	0,0986	0,0986		нaрaнцaстa
Рајац	Поље	215	558	9900	њива V	0,0382	0,0382		нaрaнцaстa

Рајац	Поље	215	558	9917	пашњак V	0,0961	0,0961	наранџаста
Рајац	Поље	215	558	9921	пашњак V	0,0408	0,0408	наранџаста
Рајац	Поље	215	558	9925	пашњак V	0,0131	0,0131	наранџаста
Рајац	Поље	215	558	9957	пашњак IV	0,3334	0,3334	наранџаста
Рајац	Поље	215	558	9961	пашњак V	0,0482	0,0482	наранџаста
Рајац	Поље	215	558	9962	пашњак V	0,1320	0,1320	наранџаста
Рајац	Поље	215	558	9979	ливада V	0,1135	0,1135	наранџаста
Рајац	Поље	215	558	9997	њива V	0,0658	0,0658	наранџаста
Рајац	Поље	215	558	9997	ливада V	0,0295	0,0295	наранџаста
Рајац	Поље	215	558	9998	пашњак IV	0,0897	0,0897	наранџаста
Рајац	Поље	215	558	9999	пашњак IV	0,0878	0,0878	наранџаста
Рајац	Поље	215	558	10000	пашњак IV	0,0970	0,0970	наранџаста
Рајац	Поље	215	558	10005	њива V	0,1303	0,1303	наранџаста
Рајац	Поље	215	558	10008	пашњак IV	0,1774	0,1774	наранџаста
Укупно		215				23,8281	23,8281	
Рајац	Поље	216	558	10019	њива III	0,1605	0,1605	тиркиз
Рајац	Поље	216	558	10047	ливада V	4,4273	4,4273	тиркиз
Укупно		216				4,5878	4,5878	
Рајац	Старо брдо	217	1229	6387/33	њива IV	0,0270	0,0270	розе
Рајац	Старо брдо	217	1229	6387/34	њива IV	0,4804	0,4804	розе
Рајац	Старо брдо	217	1229	6387/36	њива IV	0,4684	0,4684	розе
Рајац	Старо брдо	217	1229	6387/37	пашњак IV	0,5364	0,5364	розе
Рајац	Старо брдо	217	1229	6387/39	њива IV	0,1561	0,1561	розе
Рајац	Старо брдо	217	1229	6387/43	њива IV	0,1601	0,1601	розе
Рајац	Старо брдо	217	1229	6387/44	виноград II	0,0138	0,0138	розе
Рајац	Старо брдо	217	1229	6387/45	виноград II	0,0178	0,0178	розе
Рајац	Старо брдо	217	1229	6387/46	виноград II	0,0301	0,0301	розе
Рајац	Старо брдо	217	1229	6387/48	њива IV	0,2182	0,2182	розе
Рајац	Старо брдо	217	1229	6387/50	њива IV	0,2282	0,2282	розе
Рајац	Старо брдо	217	1229	6387/51	пашњак IV	0,2602	0,2602	розе
Рајац	Старо брдо	217	1229	6387/53	њива IV	0,3903	0,3903	розе
Рајац	Старо брдо	217	1229	6387/54	њива IV	0,6125	0,6125	розе
Рајац	Старо брдо	217	1229	6387/55	пашњак IV	0,7546	0,7546	розе
Рајац	Старо брдо	217	1229	6387/57	њива IV	1,3932	1,3932	розе

Рајац	Старо брдо	217	1229	6387/58	пашњак IV	0,3843	0,3843		розе
Рајац	Старо брдо	217	1229	6387/60	њива IV	0,5284	0,5284		розе
Рајац	Старо брдо	217	1229	6387/61	њива IV	0,1201	0,1201		розе
Рајац	Старо брдо	217	1229	6387/62	пашњак IV	0,7806	0,7806		розе
Рајац	Старо брдо	217	1229	6387/64	њива IV	0,0169	0,0169		розе
Рајац	Старо брдо	217	1229	6387/65	њива IV	0,3023	0,3023		розе
Рајац	Старо брдо	217	1229	6387/66	њива IV	0,3883	0,3883		розе
Рајац	Старо брдо	217	1229	6387/67	њива IV	0,1606	0,1606		розе
Укупно		217				8,4288	8,4288		
Рајац	Црквина	218	554	8707	њива II	1,8477	1,8477		бордо
Рајац	Црквина	218	554	8709део	ливада II	0,7777	0,7777		бордо
Рајац	Црквина	218	554	8711	њива II	0,8018	0,8018		бордо
Рајац	Црквина	218	554	8719део	ливада II	0,2991	0,2991		бордо
Укупно		218				3,7263	3,7263		
КО Рајац						40,5710	40,5710		
Речка	Осојна	219	1000	2932	њива VI	0,4508	0,4508		розе x
Речка	Осојна	219	1000	2955	њива V	0,3072	0,3072		розе x
Речка	Осојна	219	1000	2956	њива V	0,2590	0,2590		розе x
Речка	Осојна	219	1000	2961	њива V	0,5009	0,5009		розе x
Речка	Осојна	219	1000	2962	ливада V	0,4688	0,4688		розе x
Речка	Осојна	219	1000	2997	њива VII	0,6834	0,6834		розе x
Речка	Осојна	219	1000	3001	њива V	0,5178	0,5178		розе x
Речка	Осојна	219	1000	3013	њива V	1,1116	1,1116		розе x
Речка	Осојна	219	1000	3024	њива VI	0,2219	0,2219		розе x
Речка	Осојна	219	1000	3419	њива V	0,3710	0,3710		розе x
Речка	Осојна	219	1000	3450	њива V	0,1137	0,1137		розе x
Речка	Осојна	219	1000	3452	њива V	0,1038	0,1038		розе x
Речка	Скробан	219	1000	3563	ливада V	0,4030	0,4030		розе x
Речка	Скробан	219	1000	3569	њива V	0,4090	0,4090		розе x
Речка	Осојна	219	1669	3014	њива V	0,1520	0,1520		розе x
Речка	Осојна	219	1669	3019	њива V	1,0160	1,0160		розе x
Речка	Осојна	219	1669	3019	њива VI	1,1317	1,1317		розе x
Укупно		219				8,2216	8,2216		
Речка	Скробан	220	1000	3077	њива VI	0,9568	0,9568		зелена x
Речка	Скробан	220	1000	3078/1	њива VI	0,7635	0,7635		зелена x

Речка	Скробан	220	1000	3078/2	њива VI	0,1878	0,1878		зелена х
Речка	Скробан	220	1000	3079	њива VI	0,6749	0,6749		зелена х
Речка	Скробан	220	1000	3080	њива VI	1,0289	1,0289		зелена х
Речка	Скробан	220	1000	3081	њива VI	0,0748	0,0748		зелена х
Речка	Скробан	220	1000	3303	њива V	0,2560	0,2560		зелена х
Речка	Скробан	220	1000	3303	њива VI	0,2920	0,2920		зелена х
Речка	Скробан	220	1000	3323deo	њива V	2,4363	2,4363		зелена х
Речка	Скробан	220	1000	3324	њива V	0,5700	0,5700		зелена х
Речка	Скробан	220	1000	3324	воћњак III	0,5200	0,5200		зелена х
Речка	Скробан	220	1000	3325	њива V	1,3874	1,3874		зелена х
Речка	Скробан	220	1000	3326	њива V	0,3730	0,3730		зелена х
Речка	Скробан	220	1000	3327deo	њива V	0,5257	0,5257		зелена х
Речка	Скробан	220	1000	3329	њива VI	0,6936	0,6936		зелена х
Речка	Скробан	220	1000	3332	њива V	0,2185	0,2185		зелена х
Речка	Скробан	220	1000	3333	виноград III	0,1764	0,1764		зелена х
Речка	Скробан	220	1000	3334	њива VI	0,2025	0,2025		зелена х
Речка	Скробан	220	1000	3335	њива VI	0,1684	0,1684		зелена х
Речка	Скробан	220	1000	3341	њива VI	0,1509	0,1509		зелена х
Речка	Скробан	220	1000	3342	виноград III	0,1429	0,1429		зелена х
Речка	Скробан	220	1000	3343	виноград III	0,1208	0,1208		зелена х
Речка	Скробан	220	1000	3344	њива V	0,1514	0,1514		зелена х
Речка	Скробан	220	1000	3352	њива V	0,4113	0,4113		зелена х
Речка	Скробан	220	1000	3360	њива VI	0,6720	0,6720		зелена х
Речка	Скробан	220	1000	3361	њива VI	0,4674	0,4674		зелена х
Речка	Скробан	220	1000	3367/1	њива VI	0,5376	0,5376		зелена х
Речка	Осојна	220	1000	3390	њива V	0,2246	0,2246		зелена х
Речка	Ивар	220	1000	3625	њива V	0,7040	0,7040		зелена х
Речка	Ивар	220	1000	3666	њива V	0,3693	0,3693		зелена х
Речка	Ивар	220	993	3657	њива IV	0,3626	0,3626		зелена х
Укупно		220				15,8213	15,8213		
Речка	Ивар	221	1000	3116	њива VII	0,3329	0,3329		жута
Речка	Ивар	221	1000	3119	њива VII	0,4842	0,4842		жута
Речка	Ивар	221	1000	3174/2	пашњак IV	0,1237	0,1237		жута
Речка	Ивар	221	1000	3174/3	њива V	0,1054	0,1054		жута

Речка	Ивар	221	1000	3175	њива VI	0,1342	0,1342		жута
Речка	Ивар	221	1000	3176	њива VI	0,2825	0,2825		жута
Речка	Ивар	221	1669	3100	њива IV	1,0646	1,0646		жута
Речка	Студенац	221	993	3169	њива VII	0,1062	0,1062		жута
Речка	Студенац	221	993	3170	њива V	0,3813	0,3813		жута
Речка	Студенац	221	993	3170	пашњак VI	0,0795	0,0795		жута
Речка	Студенац	221	993	3186/1	њива V	0,3400	0,3400		жута
Речка	Студенац	221	993	3186/2	пашњак V	0,2390	0,2390		жута
Укупно		221				3,6735	3,6735		
Речка	Ивар	222	1000	3146	њива V	0,2013	0,2013		црвена
Речка	Ивар	222	1000	3153/1	ливада VI	0,1883	0,1883		црвена
Речка	Ивар	222	1000	3153/2	пашњак IV	0,0888	0,0888		црвена
Речка	Ивар	222	1000	3209	њива V	0,5097	0,5097		црвена
Речка	Ивар	222	1000	3233	њива VI	0,1669	0,1669		црвена
Речка	Ивар	222	1000	3234	њива VI	0,6547	0,6547		црвена
Речка	Ивар	222	1000	3261deo	њива V	0,6826	0,6826		црвена
Речка	Ивар	222	1000	3792	њива V	0,2899	0,2899		црвена
Речка	Ивар	222	993	3219	њива VI	0,2526	0,2526		црвена
Речка	Ивар	222	993	3265	њива VI	0,5112	0,5112		црвена
Укупно		222				3,5460	3,5460		
Речка	Ивар	223	1000	3766	њива V	0,1709	0,1709		зелена
Речка	Ивар	223	1000	3779/1	њива VII	0,0842	0,0842		зелена
Речка	Ивар	223	1000	3779/2	пашњак VII	0,1694	0,1694		зелена
Речка	Ивар	223	1000	3780	пашњак VII	0,1086	0,1086		зелена
Речка	Ивар	223	1000	3783	пашњак VII	0,3199	0,3199		зелена
Речка	Ивар	223	1000	3799	пашњак IV	0,1880	0,1880		зелена
Речка	Ивар	223	1000	3804deo	њива V	0,3860	0,3860		зелена
Речка	Ивар	223	1000	3805deo	њива V	0,5965	0,5965		зелена
Речка	Ивар	223	1000	3811	њива V	0,2067	0,2067		зелена
Речка	Ивар	223	1000	3814	њива V	0,1987	0,1987		зелена
Речка	Ивар	223	1000	3819	њива V	0,3272	0,3272		зелена
Речка	Ивар	223	1000	3844	њива VI	0,3275	0,3275		зелена
Речка	Ивар	223	1000	3852	њива VI	0,2173	0,2173		зелена
Речка	Ивар	223	1000	3853	њива VI	0,2283	0,2283		зелена
Речка	Ивар	223	1000	3862	њива VI	0,2038	0,2038		зелена

Речка	Ивар	223	1000	3868/1	њива VI	0,1767	0,1767		зелена
Речка	Ивар	223	1000	3904	ливада V	0,2625	0,2625		зелена
Речка	Ивар	223	1000	3933/1	њива IV	0,1827	0,1827		зелена
Укупно		223				4,3549	4,3549		
Речка	Студенац	224	923	8538	њива VI	0,7553	0,7553		розе
Речка	Студенац	224	993	8308	ливада VI	0,5357	0,5357		розе
Речка	Студенац	224	993	8309	њива VI	0,2418	0,2418		розе
Речка	Студенац	224	993	8541	њива VI	0,2284	0,2284		розе
Речка	Студенац	224	993	8565	ливада V	0,2648	0,2648		розе
Речка	Студенац	224	993	8569	њива V	0,2895	0,2895		розе
Речка	Студенац	224	1000	8306	њива VI	0,2998	0,2998		розе
Речка	Студенац	224	1000	8321	њива VI	1,0536	1,0536		розе
Речка	Студенац	224	1000	8326	њива VI	0,3510	0,3510		розе
Речка	Студенац	224	1000	8335	њива VII	0,3670	0,3670		розе
Речка	Студенац	224	1000	8407	њива VI	1,1090	1,1090		розе
Речка	Студенац	224	1000	8407	пашњак V	0,0943	0,0943		розе
Речка	Студенац	224	1000	8408	ливада VI	0,2547	0,2547		розе
Речка	Студенац	224	1000	8409/1	ливада VI	0,7723	0,7723		розе
Речка	Студенац	224	1000	8409/2	пашњак V	0,1060	0,1060		розе
Речка	Студенац	224	1000	8414/1	њива VI	0,4138	0,4138		розе
Речка	Студенац	224	1000	8414/2	њива VI	0,1057	0,1057		розе
Речка	Студенац	224	1000	8423	њива V	0,3811	0,3811		розе
Речка	Студенац	224	1000	8433/1	њива V	0,4000	0,4000		розе
Речка	Студенац	224	1000	8433/1	њива VI	0,4562	0,4562		розе
Речка	Студенац	224	1000	8433/2	њива V	0,4300	0,4300		розе
Речка	Студенац	224	1000	8433/2	њива VI	0,4622	0,4622		розе
Речка	Студенац	224	1000	8547	њива V	0,9711	0,9711		розе
Речка	Студенац	224	1000	8559	њива V	0,1286	0,1286		розе
Речка	Студенац	224	1000	8561	њива V	0,6052	0,6052		розе
Речка	Студенац	224	1000	8562	њива V	0,5489	0,5489		розе
Речка	Студенац	224	1000	8563	њива V	0,1025	0,1025		розе
Укупно		224				11,7285	11,7285		
Речка	Бук	225	923	8805	њива VI	0,3485	0,3485		тегет
Речка	Бук	225	993	8793	њива V	2,4368	2,4368		тегет

Речка	Бук	225	1000	8018	ливада V	0,1546	0,1546		тегет
Речка	Бук	225	1000	8020	ливада VI	0,4739	0,4739		тегет
Речка	Бук	225	1000	8603	њива V	0,4100	0,4100		тегет
Речка	Бук	225	1000	8619	њива VI	0,2251	0,2251		тегет
Речка	Бук	225	1000	8748	ливада VI	0,1467	0,1467		тегет
Речка	Бук	225	1000	8791	њива V	0,4870	0,4870		тегет
Речка	Бук	225	1000	8802	њива V	0,2457	0,2457		тегет
Укупно		225				4,9283	4,9283		
Речка	Леђево	226	1669	8972	њива V	0,3398	0,3398		тиркиз
Речка	Чергова ливада	226	1000	7793	њива V	0,2552	0,2552		тиркиз
Речка	Чергова ливада	226	1000	7795	њива V	0,2454	0,2454		тиркиз
Речка	Чергова ливада	226	1000	7797	њива V	0,3505	0,3505		тиркиз
Речка	Чергова ливада	226	1000	7800	њива V	0,2331	0,2331		тиркиз
Речка	Чергова ливада	226	1000	7803	њива VI	0,4786	0,4786		тиркиз
Речка	Чергова ливада	226	1000	7815	њива VI	0,8483	0,8483		тиркиз
Речка	Чергова ливада	226	1000	8931	њива VI	0,6119	0,6119		тиркиз
Речка	Чергова ливада	226	1000	8980	њива V	0,1859	0,1859		тиркиз
Речка	Чергова ливада	226	1000	8985	њива V	0,8674	0,8674		тиркиз
Речка	Чергова ливада	226	1000	8992	њива V	1,0802	1,0802		тиркиз
Укупно		226				5,4963	5,4963		
Речка	Ивар	227	1000	3981/4	њива IV	0,3061	0,3061		љубичаста
Речка	Ивар	227	1000	3981/5	њива IV	0,8325	0,8325		љубичаста
Речка	Ивар	227	1000	3981/6	њива IV	0,1721	0,1721		љубичаста
Речка	Ивар	227	1000	3981/7	њива IV	0,1801	0,1801		љубичаста
Речка	Чергова ливада	227	1000	7639	њива V	0,2472	0,2472		љубичаста
Речка	Чергова ливада	227	1000	7640	њива V	0,2312	0,2312		љубичаста
Речка	Чергова ливада	227	1000	7643	ливада IV	0,6826	0,6826		љубичаста
Речка	Чергова ливада	227	1000	7820	ливада V	0,1897	0,1897		љубичаста
Речка	Чергова ливада	227	1000	7837	њива VI	0,1620	0,1620		љубичаста
Речка	Чергова ливада	227	1000	7837	ливада V	0,0500	0,0500		љубичаста
Речка	Чергова ливада	227	1000	7849	њива V	0,3564	0,3564		љубичаста
Речка	Чергова ливада	227	1000	7851	њива V	0,5745	0,5745		љубичаста
Речка	Чергова ливада	227	1000	7851	виноград III	0,1500	0,1500		љубичаста
Речка	Чергова ливада	227	1000	7853	њива VI	0,2830	0,2830		љубичаста
Речка	Чергова ливада	227	1669	7842	њива V	1,2170	1,2170		љубичаста

07.07.2014.

„Службени лист општине Неготин“

Број 22 Страна 646.

Речка	Чергова ливада	227	1669	7864	њива V	0,3835	0,3835	љубичаста
Речка	Чергова ливада	227	1669	7864	пашњак V	0,0343	0,0343	љубичаста
Укупно		227				6,0522	6,0522	
Речка	Бељевина	228	1000	5431	њива V	0,5736	0,5736	црвена x
Речка	Бељевина	228	1000	5433	њива IV	0,5060	0,5060	црвена x
Речка	Бељевина	228	1000	5784	њива V	1,4686	1,4686	црвена x
Укупно		228				2,5482	2,5482	
Речка	Бачевина	229	1285	39 део	њива V	1,1115	0,5557	жуто са црним x
Речка	Бачевина	229	1000	4	њива V	0,3341	0,3341	жуто са црним x
Речка	Бачевина	229	1000	10	њива V	0,0939	0,0939	жуто са црним x
Речка	Бачевина	229	1000	25	њива V	0,5282	0,5282	жуто са црним x
Речка	Бачевина	229	1000	41	њива V	0,0710	0,0710	жуто са црним x
Речка	Бачевина	229	1000	53/1	њива V	0,2282	0,2282	жуто са црним x
Речка	Бачевина	229	1000	65	њива V	0,1901	0,1901	жуто са црним x
Речка	Бачевина	229	1000	82	њива V	0,6239	0,6239	жуто са црним x
Речка	Бачевина	229	1000	93	њива V	0,2239	0,2239	жуто са црним x
Речка	Бачевина	229	1000	94	њива V	0,2000	0,2000	жуто са црним x
Речка	Бачевина	229	1000	103	њива V	0,1240	0,1240	жуто са црним x
Речка	Бачевина	229	1000	105	њива V	0,1240	0,1240	жуто са црним x
Речка	Бачевина	229	1000	106	њива V	0,1540	0,1540	жуто са црним x
Речка	Бачевина	229	1000	115	њива V	0,2400	0,2400	жуто са црним x
Речка	Бачевина	229	1000	122	њива V	0,1762	0,1762	жуто са црним x
Речка	Бачевина	229	1000	148	виноград III	0,1682	0,1682	жуто са црним x
Речка	Бачевина	229	1000	149/1	виноград III	0,1163	0,1163	жуто са црним x
Речка	Бачевина	229	1000	149/2	ливада VI	0,0507	0,0507	жуто са црним x
Речка	Бачевина	229	1000	159	њива VI	0,1381	0,1381	жуто са црним x
Речка	Бачевина	229	1000	166	њива VI	0,0641	0,0641	жуто са црним x
Речка	Вис	229	1000	195	њива V	0,6159	0,6159	жуто са црним x
Речка	Вис	229	1000	199	њива IV	0,0800	0,0800	жуто са црним x
Речка	Вис	229	1000	199	пашњак V	0,0264	0,0264	жуто са црним x
Речка	Вис	229	1000	291	ливада VI	0,0711	0,0711	жуто са црним x
Речка	Вис	229	1000	292	пашњак IV	0,1337	0,1337	жуто са црним x
Речка	Вис	229	1000	300	виноград III	0,0426	0,0426	жуто са црним x
Речка	Вис	229	1000	303	њива VI	0,1124	0,1124	жуто са црним x

Речка	Вис	229	1000	305	њива VI	0,0790	0,0790		жуто са црним х
Речка	Бачевина	229	1000	313	ливада VI	0,1163	0,1163		жуто са црним х
Речка	Бачевина	229	1000	314	њива VI	0,2506	0,2506		жуто са црним х
Речка	Бачевина	229	1000	344	ливада V	0,0352	0,0352		жуто са црним х
Речка	Бачевина	229	1000	379	ливада IV	0,1267	0,1267		жуто са црним х
Речка	Бачевина	229	1669	393	виноград III	0,2294	0,2294		жуто са црним х
Речка	Бачевина	229	1669	394	виноград III	0,2293	0,2293		жуто са црним х
Речка	Бачевина	229	1669	444	њива V	0,0786	0,0786		жуто са црним х
Речка	Бачевина	229	1000	421	виноград III	0,3340	0,3340		жуто са црним х
Речка	Бачевина	229	1000	468	њива V	0,2868	0,2868		жуто са црним х
Речка	Бачевина	229	1000	470	њива IV	0,6051	0,6051		жуто са црним х
Речка	Бачевина	229	1000	471	ливада IV	0,0460	0,0460		жуто са црним х
Речка	Бачевина	229	1000	484	њива V	0,0870	0,0870		жуто са црним х
Речка	Бачевина	229	1000	671	њива V	0,1469	0,1469		жуто са црним х
Речка	Бачевина	229	1000	672/1	ливада IV	0,4473	0,4473		жуто са црним х
Речка	Бачевина	229	993	72	њива V	0,2300	0,2300		жуто са црним х
Речка	Бачевина	229	993	318	виноград III	0,0865	0,0865		жуто са црним х
Речка	Бачевина	229	993	318	ливада VI	0,0900	0,0900		жуто са црним х
Речка	Бачевина	229	993	319	виноград III	0,0600	0,0600		жуто са црним х
Речка	Бачевина	229	993	319	ливада VI	0,0603	0,0603		жуто са црним х
Речка	Бачевина	229	993	419	виноград III	0,0568	0,0568		жуто са црним х
Укупно		229				9,7243	9,1685		
Речка	Ивар	230	993	7068/1	њива IV	0,4812	0,4812		зелено са црним х
Речка	Ивар	230	993	7068/2	пашњак V	0,5800	0,5800		зелено са црним х
Речка	Студенац	230	993	8636	ливада VI	0,1980	0,1980		зелено са црним х
Речка	Студенац	230	993	8641	њива VI	0,3357	0,3357		зелено са црним х
Речка	Студенац	230	993	8642	ливада VI	0,1859	0,1859		зелено са црним х
Укупно		230				1,7808	1,7808		
Речка	Врањевац	231	1000	6184	њива V	0,4684	0,4684		наранџаста
Речка	Врањевац	231	1000	6195део	њива VI	0,2546	0,2546		наранџаста
Речка	Турске ливаде	231	1000	6217	њива VII	0,5919	0,5919		наранџаста
Речка	Мало лећево	231	1000	6315	њива V	0,9098	0,9098		наранџаста
Речка	Турске ливаде	231	1000	6427	њива V	0,1464	0,1464		наранџаста
Речка	Турске ливаде	231	1000	6440	њива V	0,2633	0,2633		наранџаста
Речка	Турске ливаде	231	1000	6485	њива V	0,1699	0,1699		наранџаста

Речка	Турске ливаде	231	1000	6489	њива VII	0,4665	0,4665	наранџаста
Речка	Турске ливаде	231	1000	6490	њива VI	0,2272	0,2272	наранџаста
Речка	Турске ливаде	231	1000	6492	њива VI	0,1146	0,1146	наранџаста
Речка	Алија	231	1000	6510	њива VI	0,4121	0,4121	наранџаста
Речка	Алија	231	1000	6510	пашњак V	0,0175	0,0175	наранџаста
Речка	Алија	231	1000	6511	њива VI	1,1940	1,1940	наранџаста
Речка	Алија	231	1000	6511	пашњак VII	0,0437	0,0437	наранџаста
Речка	Турске ливаде	231	1000	6560	ливада VI	0,0810	0,0810	наранџаста
Речка	Турске ливаде	231	1000	6565	њива VI	0,8760	0,8760	наранџаста
Речка	Турске ливаде	231	1000	6567	њива VI	0,2920	0,2920	наранџаста
Речка	Турске ливаде	231	1000	6569	њива VI	0,4500	0,4500	наранџаста
Речка	Мало лећево	231	1000	6614	њива VI	0,3963	0,3963	наранџаста
Речка	Градиште	231	1000	6748	пашњак VII	0,5296	0,5296	наранџаста
Речка	Градиште	231	1000	6751	њива VI	0,9368	0,9368	наранџаста
Речка	Градиште	231	1000	6764	њива IV	0,1170	0,1170	наранџаста
Укупно		231				8,9586	8,9586	
Речка	Алија	232	892	6151/1	пашњак VI	14,7949	14,7949	тегет штрафте
Речка	Алија	232	892	6151/2	пашњак VI	0,1803	0,1803	тегет штрафте
Речка	Алија	232	892	6152/1	њива V	5,7728	5,7728	тегет штрафте
Укупно		232				20,7480	20,7480	
КО Речка						107,5825	107,0267	
Рогљево	Дубрава	233	107	1166	њива V	1,0923	1,0923	зелена
Укупно		233				1,0923	1,0923	
Рогљево	Пландиште	234	107	1735	ливада V	0,0776	0,0776	жута
Рогљево	Пландиште	234	107	1736	њива V	0,7966	0,7966	жута
Укупно		234				0,8742	0,8742	
Рогљево	Алија	235	262	1679/1	пашњак VI	2,7346	2,7346	љубичаста
Рогљево	Алија	235	262	1687/3	пашњак V	0,3768	0,3768	љубичаста
Рогљево	Алија	235	267	1675	пашњак V	3,0542	3,0542	љубичаста
Рогљево	Алија	235	267	1679/2	воћњак I	0,2358	0,2358	љубичаста
Рогљево	Алија	235	267	1687/1 део	пашњак V	3,2849	3,2849	љубичаста
Рогљево	Алија	235	267	1687/2	пашњак V	1,1506	1,1506	љубичаста
Укупно		235				10,8369	10,8369	
Рогљево	Крчан	236	262	780	пашњак V	4,8413	4,8413	тиркиз

Рогљево	Крчан	236	262	782	пашњак V	0,2415	0,2415		тиркиз
Рогљево	Крчан	236	262	850	пашњак IV	3,2298	3,2298		тиркиз
Рогљево	Јарановац	236	515	1160 део	пашњак V	11,1391	11,1187		тиркиз
Укупно		236				19,4517	19,4313		
Рогљево	Дубрава	237	262	348	њива IV	0,0867	0,0867		браон
Рогљево	Доња раван	237	262	351	њива IV	0,2204	0,2204		браон
Рогљево	Дубрава	237	262	352	њива IV	0,2104	0,2104		браон
Рогљево	Доња раван	237	262	358	њива IV	0,1924	0,1924		браон
Рогљево	Доња раван	237	262	360 део	њива IV	0,3589	0,3589		браон
Рогљево	Доња раван	237	262	387	њива III	0,1881	0,1881		браон
Укупно		237				1,2569	1,2569		
Рогљево	Село	238	107	2638	пашњак VI	1,8512	1,8512		црна
Укупно		238				1,8512	1,8512		
Рогљево	Ливађе/Кључ	239	107	4676/1	њива IV	0,6595	0,6595		црвене тачке
Рогљево	Ливађе/Кључ	239	262	4696/3	пашњак III	1,2869	1,2869		црвене тачке
Рогљево	Ливађе	239	262	4229/1	пашњак II	0,9457	0,9457		црвене тачке
Рогљево	Ливађе	239	107	4318	пашњак II	0,8171	0,8171		црвене тачке
Укупно		239				3,7092	3,7092		
Рогљево	Сврачар	240	262	3636/4	њива III	0,4674	0,4674		браон х
Рогљево	Сврачар	240	262	3636/5	њива IV	0,3875	0,3875		браон х
Рогљево	Сврачар	240	262	3652	њива IV	0,1300	0,1300		браон х
Рогљево	Сврачар	240	262	3653	њива IV	0,2119	0,2119		браон х
Рогљево	Сврачар	240	262	3654	њива IV	0,0790	0,0790		браон х
Рогљево	Сврачар	240	262	3660	воћњак II	0,1499	0,1499		браон х
Укупно		240				1,4257	1,4257		
Рогљево	Алија	241	267	1677	њива V	1,1124	1,1124		црвена
Рогљево	Алија	241	267	1683	њива III	9,7815	9,7815		црвена
Укупно		241				10,8939	10,8939		
КО Рогљево						51,3920	51,3716		
Самариновац	Село	242	1173	44/1	њива I	1,2864	1,2864		црвена
Самариновац	Деч	242	1173	916	њива II	0,5108	0,5108		црвена
Укупно		242				1,7972	1,7972		
КО Самариновац						1,7972	1,7972		
Сиколе I	Рудиште	243	2307	3095	пашњак VI	1,7915	1,7915		плави х
Сиколе I	Рудиште	243	2307	3096	пашњак V	0,7430	0,7430		плави х

Укупно		243				2,5345	2,5345		
Сиколе I	Рудиште	244	2307	4142	пашњак VII	1,2360	1,2360		зелена
Сиколе I	Рудиште	244	2307	4142	пашњак VIII	11,8490	11,8490		зелена
Сиколе I	Рудиште	244	2307	4145	пашњак V	0,1164	0,1164		зелена
Сиколе I	Рудиште	244	2307	4147	пашњак VI	0,7146	0,7146		зелена
Укупно		244				13,9160	13,9160		
Сиколе I	Рудиште	245	2307	4047/1	пашњак VI	0,5928	0,5928		наранџаста
Сиколе I	Рудиште	245	2307	4121	пашњак VI	1,2032	1,2032		наранџаста
Сиколе I	Рудиште	245	2307	4129	њива VI	0,2718	0,2718		наранџаста
Сиколе I	Рудиште	245	2307	4133/1	њива VI	1,4636	1,4636		наранџаста
Сиколе I	Рудиште	245	2307	4135	ливада VI	0,5237	0,5237		наранџаста
Сиколе I	Рудиште	245	2307	4137	пашњак VI	0,3638	0,3638		наранџаста
Сиколе I	Рудиште	245	2307	4141	пашњак V	2,5743	2,5743		наранџаста
Укупно		245				6,9932	6,9932		
Сиколе I	Рудиште	246	2307	3878/1	пашњак VII	17,7164	17,7164		браон штрафте
Укупно		246				17,7164	17,7164		
Сиколе I	Рудиште	247	2307	3832/1	пашњак VII	22,4948	22,4948		наранџасте штрафте
Сиколе I	Рудиште	247	2307	3832/5	пашњак VII	1,2614	1,2614		наранџасте штрафте
Укупно		247				23,7562	23,7562		
Сиколе I	Беле воде	248	2307	3409	пашњак VII	0,6195	0,6195		црвена
Сиколе I	Беле воде	248	2307	3415	пашњак VI	0,2438	0,2438		црвена
Сиколе I	Беле воде	248	2307	3431	пашњак VII	0,6195	0,6195		црвена
Сиколе I	Беле воде	248	2307	3724	пашњак VI	1,0142	1,0142		црвена
Сиколе I	Беле воде	248	2307	3730	пашњак VI	0,6039	0,6039		црвена
Сиколе I	Беле воде	248	2307	3737	њива VII	0,2156	0,2156		црвена
Сиколе I	Беле воде	248	1070	3731	пашњак VI	0,4113	0,4113		црвена
Сиколе I	Беле воде	248	1070	3736	њива VII	0,1996	0,1996		црвена
Укупно		248				3,9274	3,9274		
Сиколе I	Вучак	249	2307	10974	пашњак V	0,1328	0,1328		љубичасте штрафте
Сиколе I	Генино брдо	249	2307	11901	пашњак V	0,2528	0,2528		љубичасте штрафте
Сиколе I	Генино брдо	249	2307	12748	пашњак VI	1,5152	1,5152		љубичасте штрафте
Сиколе I	Генино брдо	249	2307	12762	пашњак V	2,6881	2,6881		љубичасте штрафте
Укупно		249				4,5889	4,5889		
Сиколе I	Крушковче	250	2307	10712	пашњак V	0,6334	0,6334		зелене тачке

Сиколe I	Крушковче	250	2307	10718	њива VI	0,1223	0,1223		зелене тачке
Сиколe I	Крушковче	250	2307	10776/2	пашњак V	8,2898	8,2898		зелене тачке
Укупно		250				9,0455	9,0455		
Сиколe I	Говеђе поље	251	2307	14342/1	пашњак V	11,1942	11,1942		црвени x
Сиколe I	Говеђе поље	251	2307	14342/13	пашњак V	0,1840	0,1840		црвени x
Сиколe I	Говеђе поље	251	2307	14344/1	пашњак IV	5,0330	5,0330		црвени x
Сиколe I	Говеђе поље	251	2307	14344/2	њива VI	1,7621	1,7621		црвени x
Сиколe I	Говеђе поље	251	2307	14344/16	пашњак IV	2,6437	2,6437		црвени x
Укупно		251				20,8170	20,8170		
Сиколe I	Суви поток	252	2307	14214	пашњак V	0,3268	0,3268		наранџасти x
Сиколe I	Суви поток	252	2307	14215	њива VI	21,2098	21,2098		наранџасти x
Укупно		252				21,5366	21,5366		
Сиколe I	Суви поток	253	2307	14251	њива VI	33,8553	33,8553		плаве тачке
Сиколe I	Суви поток	253	2307	14253/1	пашњак V	3,8361	3,8361		плаве тачке
Сиколe I	Суви поток	253	2307	14254/1	пашњак IV	1,3169	1,3169		плаве тачке
Сиколe I	Суви поток	253	2307	15106/1	пашњак IV	0,8393	0,8393		плаве тачке
Сиколe I	Суви поток	253	2307	15106/6	пашњак IV	0,6400	0,6400		плаве тачке
Укупно		253				40,4876	40,4876		
Сиколe I	Суви поток	254	2307	14139	пашњак VI	1,4250	1,4250		лила x
Сиколe I	Суви поток	254	2307	14140/1	пашњак VI	5,9142	5,9142		лила x
Сиколe I	Суви поток	254	2307	14140/2	њива VI	7,6477	7,6477		лила x
Сиколe I	Суви поток	254	2307	14141	пашњак VI	12,2798	12,2798		лила x
Укупно		254				27,2667	27,2667		
КО Сиколe 1						192,5860	192,5860		
Сиколe II	Коса	255	172	225	њива V	0,1084	0,1084		жуто
Сиколe II	Коса	255	172	285	виноград II	0,2005	0,2005		жуто
Сиколe II	Коса	255	172	286	виноград II	0,0822	0,0822		жуто
Сиколe II	Коса	255	172	297	виноград II	0,0742	0,0742		жуто
Сиколe II	Коса	255	172	298	пашњак IV	0,0601	0,0601		жуто
Сиколe II	Коса	255	172	305	пашњак IV	0,0581	0,0581		жуто
Сиколe II	Коса	255	172	306	виноград II	0,0802	0,0802		жуто
Сиколe II	Коса	255	172	319/1	ливада VI	0,1098	0,1098		жуто
Сиколe II	Коса	255	172	319/2	виноград II	0,0787	0,0787		жуто
Сиколe II	Коса	255	172	319/2	ливада VI	0,0468	0,0468		жуто
Сиколe II	Коса	255	172	322	њива V	0,1142	0,1142		жуто

Укупно		255				1,0132	1,0132		
Сиколе II	Коса	256	172	83	ливада V	0,1448	0,1448		розе
Сиколе II	Коса	256	172	85	пашњак IV	0,1008	0,1008		розе
Сиколе II	Коса	256	172	86	виноград III	0,0349	0,0349		розе
Сиколе II	Коса	256	172	413	њива V	0,0715	0,0715		розе
Сиколе II	Коса	256	172	414	пашњак III	0,0920	0,0920		розе
Сиколе II	Коса	256	172	439	њива IV	0,1141	0,1141		розе
Сиколе II	Коса	256	172	440	њива IV	0,1120	0,1120		розе
Сиколе II	Коса	256	172	505	ливада V	0,0800	0,0800		розе
Укупно		256				0,7501	0,7501		
Сиколе II	Коса	257	172	153	њива V	0,0677	0,0677		зелена
Сиколе II	Коса	257	172	167	виноград III	0,1366	0,1366		зелена
Сиколе II	Коса	257	172	172	виноград III	0,1586	0,1586		зелена
Сиколе II	Коса	257	172	205	њива V	0,2812	0,2812		зелена
Укупно		257				0,6441	0,6441		
Сиколе II	Коса	258	172	347	виноград II	0,0642	0,0642		наранџаста
Сиколе II	Коса	258	172	382	њива VI	0,1182	0,1182		наранџаста
Сиколе II	Коса	258	172	383	ливада VI	0,0341	0,0341		наранџаста
Укупно		258				0,2165	0,2165		
КО Сиколе II						2,6239	2,6239		
Слатина	Србија	259	543	3903/2	ливада VI	1,4100	1,4100		наранџаста
Слатина	Србија/Појана лунга	259	543	3904	њива VI	0,4868	0,4868		наранџаста
Слатина	Србија	259	27	3857	ливада V	0,3346	0,3346		наранџаста
Слатина	Србија/Појана лунга	259	27	3907	њива VI	6,6077	6,6077		наранџаста
Слатина	Србија/Појана лунга	259	27	3909	ливада VI	0,3372	0,3372		наранџаста
Укупно		259				9,1763	9,1763		
Слатина	Магош	260	27	3555	њива VI	0,1543	0,1543		зелена
Укупно		260				0,1543	0,1543		
Слатина	Стража	261	1079	1357	њива VII	0,6562	0,6562		жута
Слатина	Стража	261	27	1225	њива VII	2,5774	2,5774		жута
Слатина	Стража	261	27	1227	њива VII	0,6383	0,6383		жута
Слатина	Стража	261	27	1229	њива VII	2,1185	2,1185		жута
Укупно		261				5,9904	5,9904		
Слатина	Дуц	262	27	1532/1	њива VI	0,6855	0,6855		црвена

Укупно		262				0,6855	0,6855		
Слатина	Дуц	263	1079	1431	њива VII	0,8026	0,8026		плава
Укупно		263				0,8026	0,8026		
Слатина	Једече	264	1079	2336	њива VI	0,3311	0,3311		тамно зелена
Укупно		264				0,3311	0,3311		
КО Слатина						17,1402	17,1402		
Смедовац	Сановица/Дубрава	265	297	2462	њива V	0,5815	0,5815		плава
Укупно		265				0,5815	0,5815		
Смедовац	Алија	266	294	3	њива V	0,2672	0,2672		зелена
Смедовац	Алија	266	294	4	њива V	0,0155	0,0155		зелена
Смедовац	Алија	266	294	6	њива V	0,0291	0,0291		зелена
Смедовац	Алија	266	294	8/1	њива V	2,6149	2,6149		зелена
Смедовац	Алија	266	294	8/2	њива V	0,9057	0,9057		зелена
Укупно		266				3,8324	3,8324		
Смедовац	Рујевица	267	297	3753	њива V	1,0870	1,0870		браон
Смедовац	Рујевица	267	297	3800	њива III	0,2733	0,2733		браон
Укупно		267				1,3603	1,3603		
Смедовац	Рујевица	268	297	3807	њива III	0,5644	0,5644		црвена
Укупно		268				0,5644	0,5644		
Смедовац	Алија	269	294	9	пашњак II	16,5044	16,5044		црвени x
Смедовац	Алија	269	294	136/1	пашњак II	3,7914	3,7914		црвени x
Укупно		269				20,2958	20,2958		
Смедовац	Доњи виногради	270	297	1241	њива IV	0,2491	0,2491		жути x
Смедовац	Доњи виногради	270	297	1244	виноград II	0,1220	0,1220		жути x
Смедовац	Доњи виногради	270	297	1253	њива IV	0,1522	0,1522		жути x
Смедовац	Доњи виногради	270	297	1253	виноград II	0,2156	0,2156		жути x
Смедовац	Доњи виногради	270	297	1253	виноград III	0,0118	0,0118		жути x
Смедовац	Кремењача	270	297	3356	њива IV	0,3013	0,3013		жути x
Смедовац	Грабар	270	297	3533	њива V	0,3984	0,3984		жути x
Смедовац	Грабар	270	297	3594	њива III	0,2675	0,2675		жути x
Смедовац	Кремењача	270	6	3369	њива V	0,9762	0,9762		жути x
Укупно		270				2,6941	2,6941		
КО Смедовац						29,3285	29,3285		
Србово	Прлитури	271	325	2943	пашњак III	0,1056	0,1056		зелена са крстићима
Србово	Прлитури	271	325	2944	пашњак III	1,4741	1,4741		зелена са крстићима

Укупно		271				1,5797	1,5797		
Србово	Село	272	325	2940/2	њива II	11,5632	11,5632		жута
Укупно		272				11,5632	11,5632		
Србово	Лесковац	273	325	2846	пашњак III	1,8478	1,8478		плава
Србово	Лесковац	273	325	2915	пашњак I	1,2778	1,2778		плава
Укупно		273				3,1256	3,1256		
Србово	Метериз	274	325	6610	њива VI	0,4569	0,4569		плаве штрафте
Укупно		274				0,4569	0,4569		
Србово	Метериз	275	325	6699	пашњак VI	0,1460	0,1460		црвени х
Србово	Метериз	275	325	6700	њива VII	0,1360	0,1360		црвени х
Србово	Метериз	275	325	6701	њива VII	0,2073	0,2073		црвени х
Србово	Метериз	275	325	6702	пашњак VI	0,2749	0,2749		црвени х
Србово	Метериз	275	325	6703	њива VII	0,9635	0,9635		црвени х
Укупно		275				1,7277	1,7277		
Србово	Метериз	276	325	6759	њива VI	1,4769	1,4769		црвена
Укупно		276				1,4769	1,4769		
Србово	Метериз	277	325	6761	њива VI	1,1660	1,1660		љубичста
Укупно		277				1,1660	1,1660		
Србово	Метериз	278	325	6763	њива VI	2,0004	2,0004		браон
Укупно		278				2,0004	2,0004		
Србово	Метериз	279	325	6765	њива VI	2,7145	2,7145		розе
Укупно		279				2,7145	2,7145		
Србово	Лесковац	280	325	4340/2	ливада III	0,6162	0,6162		норанџасто браон штрафте
Србово	Лесковац	280	325	4564	пашњак IV	1,0681	1,0681		норанџасто браон штрафте
Србово	Лесковац	280	1810	4340/7	њива III	0,6938	0,6938		норанџасто браон штрафте
Србово	Лесковац	280	1810	4340/8	њива III	0,0628	0,0628		норанџасто браон штрафте
Укупно		280				2,4409	2,4409		
Србово	Село	281	1460	4666/1	њива VI	15,9723	15,9723		зелене пруге
Укупно		281				15,9723	15,9723		
Србово	Село	282	325	3475	пашњак VI	1,1540	1,1540		плава са црним крстићима
Србово	Село	282	325	3562/8	њива I	1,1466	1,1466		плава са црним крстићима
Србово	Село	282	325	3562/9	пашњак III	2,2231	2,2231		плава са црним крстићима
Србово	Село	282	325	3716/1	пашњак V	1,1926	1,1926		плава са црним крстићима
Србово	Капу Ђал	282	325	3732	њива V	0,1744	0,1744		плава са црним крстићима

Србово	Село	282	325	3733/1	пашњак VI	0,7432	0,7432		плава са црним крстићима
Србово	Село	282	325	3807/1	пашњак IV	1,0450	1,0450		плава са црним крстићима
Србово	Село	282	325	3807/6	пашњак IV	2,1376	2,1376		плава са црним крстићима
Србово	Село	282	325	3986	пашњак I	0,3942	0,3942		плава са црним крстићима
Србово	Село	282	325	3993/1	пашњак I	1,8060	1,8060		плава са црним крстићима
Србово	Село	282	1383	3734	њива V	0,8570	0,8570		плава са црним крстићима
Укупно		282				12,8737	12,8737		
Србово	Село	283	325	3364/1	њива VI	2,1757	2,1757		бела са плавим крстићима
Србово	Честак	283	1810	3206	њива I	0,4743	0,4743		бела са плавим крстићима
Укупно		283				2,6500	2,6500		
Србово	Огрес	284	1427	1676	њива IV	1,2315	1,2315		црвена са жутим крстићима
Укупно		284				1,2315	1,2315		
Србово	Лак	285	1422	163	њива VI	0,3804	0,3804		жута са црвеним х
Србово	Лак	285	1422	182	њива III	0,3121	0,3121		жута са црвеним х
Србово	Лак	285	1422	193	њива IV	0,2357	0,2357		жута са црвеним х
Укупно		285				0,9282	0,9282		
КО Србово						61,9075	61,9075		
Тамнич	Гиљин крушар	286	836	3352/део	њива IV	0,1462	0,1462		бордо
Тамнич	Гиљин крушар	286	836	3355	њива IV	0,1558	0,1558		бордо
Тамнич	Гиљин крушар	286	836	3357	пашњак V	0,6382	0,6382		бордо
Тамнич	Гиљин крушар	286	836	3356	њива IV	12,7808	12,7808		бордо
Укупно		286				13,7210	13,7210		
Тамнич	Пољана	287	836	4468/1	пашњак V	10,2090	10,2090		зелена
Укупно		287				10,2090	10,2090		
Тамнич	Канџик	288	836	516	њива V	0,1048	0,1048		црвени х
Тамнич	Алија	288	828	1/1	пашњак V	1,3461	1,3461		црвени х
Тамнич	Алија	288	828	1/2	њива V	1,3398	1,3398		црвени х
Тамнич	Алија	288	828	2	пашњак V	0,2366	0,2366		црвени х
Тамнич	Алија	288	828	3	пашњак V	0,2567	0,2567		црвени х
Тамнич	Алија	288	828	4/2	пашњак V	0,2026	0,2026		црвени х
Тамнич	Алија	288	828	8	пашњак V	0,5773	0,5773		црвени х
Тамнич	Алија	288	828	9	пашњак IV	0,0468	0,0468		црвени х
Укупно		288				4,1107	4,1107		
Тамнич	Пољана	289	836	4457/5	њива V	1,2601	1,2601		жуто са црвеним тачкама
Тамнич	Пољана	289	836	8208/4	пашњак IV	0,3518	0,3518		жуто са црвеним тачкама

Тамнич	Пољана	289	836	8208/8	пашњак I	0,5137	0,5137	жуто са црвеним тачкама
Тамнич	Торој	289	836	8209	њива II	0,1333	0,1333	жуто са црвеним тачкама
Тамнич	Торој	289	836	8215	њива II	0,0822	0,0822	жуто са црвеним тачкама
Тамнич	Торој	289	836	8230	њива III	0,2245	0,2245	жуто са црвеним тачкама
Тамнич	Торој	289	836	8238	њива III	0,2154	0,2154	жуто са црвеним тачкама
Тамнич	Пољана	289	1574	4457/8	њива VI	0,7812	0,7812	жуто са црвеним тачкама
Укупно		289				3,5622	3,5622	
Тамнич	Јасењар	290	828	3024део	њива V	1,0900	1,0900	плави х
Тамнич	Јасењар	290	836	2733	њива IV	0,2061	0,2061	плави х
Тамнич	Јасењар	290	836	2782	њива IV	0,1407	0,1407	плави х
Тамнич	Јасењар	290	836	2782	воћњак III	0,1408	0,1408	плави х
Тамнич	Јасењар	290	836	2974део	њива V	0,0800	0,0800	плави х
Тамнич	Јасењар	290	836	3025/2	њива V	0,1408	0,1408	плави х
Тамнич	Јасењар	290	836	3027део	њива V	0,1400	0,1400	плави х
Укупно		290				1,9384	1,9384	
Тамнич	Орловац	291	828	9786/2	њива V	0,9251	0,9251	црни х
Тамнич	Орловац	291	836	9816	ливада IV	0,3542	0,3542	црни х
Тамнич	Орловац	291	836	9817	пашњак II	0,2642	0,2642	црни х
Тамнич	Орловац	291	836	9855	њива III	0,2001	0,2001	црни х
Тамнич	Орловац	291	836	9858	њива III	0,1160	0,1160	црни х
Тамнич	Орловац	291	836	9870	њива IV	0,1121	0,1121	црни х
Укупно		291				1,9717	1,9717	
Тамнич	Под брдо	292	836	3374/2	пашњак V	0,2851	0,2851	бордо
Тамнич	Под брдо	292	836	3401	пашњак V	0,3375	0,3375	бордо
Тамнич	Под брдо	292	836	3402/1	њива IV	0,4478	0,4478	бордо
Тамнич	Под брдо	292	836	3403	пашњак III	0,1666	0,1666	бордо
Тамнич	Под брдо	292	836	3404	пашњак III	0,1607	0,1607	бордо
Тамнич	Под брдо	292	836	3417	њива III	0,2571	0,2571	бордо
Тамнич	Под брдо	292	836	3418/1	њива IV	0,1600	0,1600	бордо
Тамнич	Под брдо	292	836	3418/1	виноград IV	0,1802	0,1802	бордо
Тамнич	Под брдо	292	836	3418/2	виноград IV	0,0917	0,0917	бордо
Тамнич	Под брдо	292	836	3448	њива VI	0,4964	0,4964	бордо
Тамнич	Под брдо	292	836	3971/1	ливада V	0,1271	0,1271	бордо
Тамнич	Под брдо	292	836	4007	њива II	0,0450	0,0450	бордо

Тамнич	Дељача	292	836	4401	њива V	0,3009	0,3009		бордо
Укупно		292				3,0561	3,0561		
Тамнич	Панађуриште	293	836	7935	њива II	0,2182	0,2182		жута са црним x
Тамнич	Панађуриште	293	836	7962	њива II	0,7933	0,7933		жута са црним x
Тамнич	Бели брег	293	836	8266	њива IV	0,0501	0,0501		жута са црним x
Тамнич	Торови	293	836	8870	воћњак II	0,0691	0,0691		жута са црним x
Тамнич	Панађуриште	293	836	9046	њива II	0,1107	0,1107		жута са црним x
Тамнич	Дука	293	836	9100	њива III	0,0736	0,0736		жута са црним x
Тамнич	Панађуриште	293	836	7833	њива II	0,0858	0,0858		жута са црним x
Тамнич	Панађуриште	293	836	7868	њива III	0,0745	0,0745		жута са црним x
Тамнич	Панађуриште	293	836	7871	њива II	0,0516	0,0516		жута са црним x
Тамнич	Панађуриште	293	836	7886	њива III	0,2152	0,2152		жута са црним x
Тамнич	Панађуриште	293	836	7887	њива III	0,2161	0,2161		жута са црним x
Тамнич	Панађуриште	293	836	7889	њива III	0,1986	0,1986		жута са црним x
Тамнич	Панађуриште	293	836	7891	њива III	0,3677	0,3677		жута са црним x
Тамнич	Панађуриште	293	836	7902	њива II	0,1160	0,1160		жута са црним x
Тамнич	Панађуриште	293	836	7903	њива II	0,1250	0,1250		жута са црним x
Тамнич	Панађуриште	293	836	7904	њива II	0,1279	0,1279		жута са црним x
Тамнич	Панађуриште	293	836	7916	њива II	0,1399	0,1399		жута са црним x
Тамнич	Панађуриште	293	836	7919	њива II	0,2019	0,2019		жута са црним x
Тамнич	Панађуриште	293	836	7926	њива II	0,3880	0,3880		жута са црним x
Тамнич	Панађуриште	293	836	7933	њива II	0,3034	0,3034		жута са црним x
Тамнич	Панађуриште	293	836	7934	њива II	0,2898	0,2898		жута са црним x
Тамнич	Панађуриште	293	836	7939	њива II	0,4096	0,4096		жута са црним x
Тамнич	Панађуриште	293	836	7940	њива II	0,2075	0,2075		жута са црним x
Тамнич	Панађуриште	293	836	7953део	њива II	0,1212	0,1212		жута са црним x
Тамнич	Панађуриште	293	836	7956	њива II	0,7751	0,7751		жута са црним x
Тамнич	Панађуриште	293	836	7959	њива II	0,1638	0,1638		жута са црним x
Тамнич	Панађуриште	293	836	7960	њива II	0,1848	0,1848		жута са црним x
Тамнич	Панађуриште	293	836	7961	њива II	0,2349	0,2349		жута са црним x
Тамнич	Панађуриште	293	836	7964	њива II	0,2504	0,2504		жута са црним x
Тамнич	Панађуриште	293	836	7965	њива II	0,2349	0,2349		жута са црним x
Тамнич	Панађуриште	293	836	7966	њива II	0,3736	0,3736		жута са црним x
Тамнич	Торови	293	836	8801	њива III	0,1594	0,1594		жута са црним x
Тамнич	Торови	293	836	8807	њива IV	0,0445	0,0445		жута са црним x

Тамнич	Торови	293	836	8848	њива III	0,4202	0,4202		жута са црним х
Тамнич	Торови	293	836	8853	њива III	0,3063	0,3063		жута са црним х
Тамнич	Торови	293	836	8858	њива III	0,6097	0,6097		жута са црним х
Тамнич	Торови	293	836	8861	њива III	0,4573	0,4573		жута са црним х
Тамнич	Торови	293	836	8875	њива II	0,0541	0,0541		жута са црним х
Тамнич	Торови	293	836	8878	њива II	0,0591	0,0591		жута са црним х
Тамнич	Торови	293	836	8879	њива II	0,0691	0,0691		жута са црним х
Тамнич	Торови	293	836	8910	њива III	0,4091	0,4091		жута са црним х
Тамнич	Торови	293	836	8922	њива II	0,1693	0,1693		жута са црним х
Тамнич	Торови	293	836	8932	њива II	0,0554	0,0554		жута са црним х
Тамнич	Панађуриште	293	836	8944	њива II	0,1307	0,1307		жута са црним х
Тамнич	Торови	293	836	8948	њива II	0,0396	0,0396		жута са црним х
Тамнич	Панађуриште	293	836	8952	њива III	0,1012	0,1012		жута са црним х
Тамнич	Панађуриште	293	836	8953	њива II	0,0977	0,0977		жута са црним х
Тамнич	Панађуриште	293	836	8961	њива III	0,1603	0,1603		жута са црним х
Тамнич	Панађуриште	293	836	8962	њива II	0,1422	0,1422		жута са црним х
Тамнич	Панађуриште	293	836	8964	њива II	0,1943	0,1943		жута са црним х
Тамнич	Панађуриште	293	836	8966	њива II	0,2845	0,2845		жута са црним х
Тамнич	Панађуриште	293	836	8967	њива II	0,2855	0,2855		жута са црним х
Тамнич	Панађуриште	293	836	8969	њива II	0,2088	0,2088		жута са црним х
Тамнич	Дука	293	836	8978	њива III	0,1421	0,1421		жута са црним х
Тамнич	Дука	293	836	8984	њива III	0,3309	0,3309		жута са црним х
Тамнич	Дука	293	836	8990	њива III	0,1300	0,1300		жута са црним х
Тамнич	Дука	293	836	8991	њива III	0,0570	0,0570		жута са црним х
Тамнич	Дука	293	836	9000	њива III	0,1025	0,1025		жута са црним х
Тамнич	Панађуриште	293	836	9015	њива II	0,1673	0,1673		жута са црним х
Тамнич	Панађуриште	293	836	9041	њива II	0,2243	0,2243		жута са црним х
Тамнич	Панађуриште	293	836	9049	њива II	0,1127	0,1127		жута са црним х
Тамнич	Панађуриште	293	836	9051	њива II	0,3505	0,3505		жута са црним х
Тамнич	Панађуриште	293	836	9052	њива II	0,1792	0,1792		жута са црним х
Тамнич	Панађуриште	293	836	9057	њива II	0,0951	0,0951		жута са црним х
Тамнич	Панађуриште	293	836	9072	њива II	0,0302	0,0302		жута са црним х
Тамнич	Дука	293	836	9081	њива III	0,3645	0,3645		жута са црним х
Тамнич	Дука	293	836	9083	њива III	0,1384	0,1384		жута са црним х

Тамнич	Дука	293	836	9117	њива III	0,2124	0,2124		жута са црним х
Тамнич	Дука	293	836	9122	њива III	0,2054	0,2054		жута са црним х
Тамнич	Дука	293	836	9124	њива III	0,2309	0,2309		жута са црним х
Тамнич	Дука	293	836	9143	њива III	0,0995	0,0995		жута са црним х
Укупно		293				14,8034	14,8034		
Тамнич	Влашка пољана	294	836	7072/2	њива II	1,5079	1,5079		пруге-тамно светло розе
Тамнич	Влашка пољана	294	836	7072/6	пашњак I	1,6937	1,6937		пруге-тамно светло розе
Тамнич	Влашка пољана	294	836	7090	пашњак I	0,4493	0,4493		пруге-тамно светло розе
Тамнич	Влашка пољана	294	836	6796/3	пашњак I	0,9757	0,9757		пруге-тамно светло розе
Тамнич	Влашка пољана	294	836	7055/1	пашњак I	2,5764	2,5764		пруге-тамно светло розе
Тамнич	Влашка пољана	294	836	7055/2	њива II	0,4873	0,4873		пруге-тамно светло розе
Тамнич	Влашка пољана	294	836	7057	пашњак I	0,9949	0,9949		пруге-тамно светло розе
Тамнич	Влашка пољана	294	836	7072/1	њива III	1,3182	1,3182		пруге-тамно светло розе
Укупно		294				10,0034	10,0034		
Тамнич	Влашка пољана	295	836	6795/4	пашњак II	0,5198	0,5198		светло плава
Тамнич	Влашка пољана	295	836	6795/7	њива III	2,3713	2,3713		светло плава
Тамнич	Влашка пољана	295	836	6795/8	пашњак I	0,6056	0,6056		светло плава
Тамнич	Влашка пољана	295	836	6795/11	пашњак I	0,9557	0,9557		светло плава
Тамнич	Влашка пољана	295	836	6795/12	њива III	1,0477	1,0477		светло плава
Тамнич	Влашка пољана	295	836	6795/14	њива III	0,3439	0,3439		светло плава
Тамнич	Влашка пољана	295	836	6795/18	њива III	0,1120	0,1120		светло плава
Тамнич	Влашка пољана	295	836	6795/19	њива III	0,2197	0,2197		светло плава
Тамнич	Луг	295	836	6849	пашњак V	0,3394	0,3394		светло плава
Тамнич	Село	295	836	6868	пашњак I	0,2585	0,2585		светло плава
Тамнич	Влашка пољана	295	836	5863/1	пашњак III	1,2000	1,2000		светло плава
Тамнич	Влашка пољана	295	836	5863/1	пашњак V	4,0432	4,0432		светло плава
Тамнич	Влашка пољана	295	836	5865	пашњак II	0,4213	0,4213		светло плава
Тамнич	Село	295	836	4999/1	пашњак I	0,7912	0,7912		светло плава
Тамнич	Средњи брег	295	836	5085/3	пашњак V	0,5765	0,5765		светло плава
Укупно		295				13,8058	13,8058		
Тамнич	влашка пољана	296	1599	6796/2 део	њива II	4,9145	4,0343		наранџаста
Тамнич	влашка пољана	296	1599	6796/2 део	пашњак I	0,0200	0,0200		наранџаста
Укупно		296				4,9345	4,0543		
Тамнич	Под брдо	297	836	3359/2	пашњак V	0,4762	0,4762		зелена са црним х
Тамнич	Пољана	297	836	4120	пашњак V	1,0765	1,0765		зелена са црним х

07.07.2014.

„Службени лист општине Неготин“

Број 22 Страна 660.

Тамнич	Гилин крушар	297	836	4145	пашњак V	0,7065	0,7065	зелена са црним х
Укупно		297				2,2592	2,2592	
Тамнич	Утрина	298	836	7818/1	њива II	2,4015	2,4015	жута са црвеним пругама
Тамнич	Утрина	298	836	7819/1	њива II	2,1477	2,1477	жута са црвеним пругама
Укупно		298				4,5492	4,5492	
Тамнич	Утрина	299	836	7817/1	пашњак I	2,0831	2,0831	жуто
Тамнич	Утрина	299	836	7817/5	њива II	0,2215	0,2215	жуто
Тамнич	Утрина	299	836	7817/6	њива II	0,1854	0,1854	жуто
Тамнич	Утрина	299	836	7818/2	пашњак I	0,4880	0,4880	жуто
Тамнич	Утрина	299	836	7818/3	пашњак I	2,1003	2,1003	жуто
Тамнич	Луг	299	836	7054	пашњак II	0,1388	0,1388	жуто
Укупно		299				5,2171	5,2171	
Тамнич	Утрина	300	836	7985/1део	њива II	5,4800	5,4800	наранџаста
Укупно		300				5,4800	5,4800	
Тамнич	Супиште	301	836	8613	њива I	0,4532	0,4532	светло зелена
Тамнич	Супиште	301	836	4314	њива I	0,1719	0,1719	светло зелена
Тамнич	Супиште	301	836	8655	њива II	0,0829	0,0829	светло зелена
Тамнич	Супиште	301	836	8669 део	њива II	0,0339	0,0339	светло зелена
Тамнич	Супиште	301	836	8670	њива II	0,1234	0,1234	светло зелена
Тамнич	Супиште	301	836	8670	пашњак II	0,0383	0,0383	светло зелена
Тамнич	Супиште	301	836	8694	њива II	0,4415	0,4415	светло зелена
Тамнич	Блато	301	836	8725	ливада IV	0,0960	0,0960	светло зелена
Тамнич	Блато	301	836	8733	ливада IV	0,0650	0,0650	светло зелена
Тамнич	Блато	301	836	8743	пашњак IV	0,0930	0,0930	светло зелена
Тамнич	Блато	301	836	8748	врт III	0,0370	0,0370	светло зелена
Тамнич	Блато	301	836	8759	њива III	0,0290	0,0290	светло зелена
Тамнич	Блато	301	836	9215	пашњак III	0,0794	0,0794	светло зелена
Тамнич	Блато	301	836	9221	њива IV	0,0661	0,0661	светло зелена
Тамнич	Блато	301	836	9222	пашњак IV	0,1548	0,1548	светло зелена
Тамнич	Блато	301	836	9256	пашњак III	0,1988	0,1988	светло зелена
Тамнич	Блато	301	836	9287	њива III	0,1538	0,1538	светло зелена
Тамнич	Блато	301	836	9290	њива III	0,1618	0,1618	светло зелена
Тамнич	Блато	301	836	9310	њива III	0,1344	0,1344	светло зелена

Тамнич	Супиште	301	836	9329	њива IV	0,2117	0,2117	светло зелена
Тамнич	Супиште	301	836	9337	пашњак III	0,2543	0,2543	светло зелена
Тамнич	Гилин крушар	301	836	9340	њива IV	0,1149	0,1149	светло зелена
Тамнич	Супиште	301	836	9350	пашњак III	0,2648	0,2648	светло зелена
Тамнич	Супиште	301	836	9351	пашњак III	0,1239	0,1239	светло зелена
Тамнич	Супиште	301	836	9352	пашњак I	0,1044	0,1044	светло зелена
Тамнич	Супиште	301	836	9355	ливада IV	0,0944	0,0944	светло зелена
Тамнич	Супиште	301	836	9357	пашњак III	0,1429	0,1429	светло зелена
Тамнич	Супиште	301	836	9386	пашњак III	0,0725	0,0725	светло зелена
Тамнич	Супиште	301	836	9391	њива IV	0,2409	0,2409	светло зелена
Тамнич	Супиште	301	836	9392 deo	пашњак III	0,0644	0,0644	светло зелена
Тамнич	Супиште	301	836	9437	пашњак III	0,0776	0,0776	светло зелена
Укупно		301				4,3809	4,3809	
Тамнич	Утрина	302	1404	7974/1	њива I	7,2720	7,2720	плаве штрафте
Тамнич	Утрина	302	1404	7974/1	њива II	17,1395	17,1395	плаве штрафте
Укупно		302				24,4115	24,4115	
КО Тамнич						128,4141	127,5339	
Трњане	Дубрава	303	617	8314/1	њива V	0,9000	0,9000	црвена
Трњане	Дубрава	303	617	8314/3	пашњак IV	2,4982	2,4982	црвена
Укупно		303				3,3982	3,3982	
Трњане	Равна гора	304	617	1210/1	пашњак IV	0,9017	0,9017	тиркизна
Трњане	Равна гора	304	788	1012	њива VI	0,2345	0,2345	тиркизна
Трњане	Равна гора	304	788	1014	њива VI	0,2409	0,2409	тиркизна
Трњане	Равна гора	304	1211	1098	њива VI	0,3376	0,3376	тиркизна
Укупно		304				1,7147	1,7147	
Трњане	Река	305	617	803	њива V	0,7501	0,7501	љубичаста
Укупно		305				0,7501	0,7501	
Трњане	Шибовитица	306	1211	1504	њива V	0,9925	0,9925	зелена
Укупно		306				0,9925	0,9925	
Трњане	Река	307	1211	1233	њива IV	0,4924	0,4924	браон
Трњане	Река	307	215	1383/1	њива IV	0,4850	0,4850	браон
Укупно		307				0,9774	0,9774	
Трњане	Главица	308	215	6693/2	ливада V	0,4637	0,4637	тегет
Трњане	Дубрава	308	215	7533	њива IV	0,4568	0,4568	тегет

Трњане	Дубрава	308	215	7533	ливада V	0,2343	0,2343		тегет
Укупно		308				1,1548	1,1548		
КО Трњане						8,9877	8,9877		
Уровица	Краку србу	309	2327	1276	њива VII	0,5472	0,5472		розе
Уровица	Краку србу	309	2327	1277deo	ливада VII	4,2358	4,2358		розе
Уровица	Краку србу	309	2327	1282	ливада VII	1,0004	1,0004		розе
Уровица	Краку србу	309	2327	1283	њива VII	1,5295	1,5295		розе
Уровица	Краку србу	309	2327	1285	ливада VII	0,9783	0,9783		розе
Уровица	Краку србу	309	2327	1286	ливада VII	1,1249	1,1249		розе
Уровица	Краку србу	309	2327	1295	ливада VII	1,9696	1,9696		розе
Уровица	Краку србу	309	2327	1296	воћњак VI	0,3783	0,3783		розе
Уровица	Краку србу	309	2327	1298	њива VII	0,4964	0,4964		розе
Уровица	Краку србу	309	2327	1299	њива VII	0,8652	0,8652		розе
Уровица	Краку србу	309	2327	1311	ливада VII	0,0501	0,0501		розе
Уровица	Краку србу	309	2327	1501	њива VII	0,2260	0,2260		розе
Уровица	Краку србу	309	2327	1502	ливада VII	0,7699	0,7699		розе
Уровица	Краку србу	309	2327	1505	њива VII	0,0520	0,0520		розе
Уровица	Краку србу	309	2327	1506	ливада VII	0,0550	0,0550		розе
Уровица	Краку србу	309	2327	1507	ливада VII	0,0855	0,0855		розе
Уровица	Краку србу	309	2327	1508	ливада VII	0,0999	0,0999		розе
Уровица	Краку србу	309	2327	1509	њива VII	0,6029	0,6029		розе
Уровица	Краку србу	309	2327	1510	ливада VII	0,2123	0,2123		розе
Уровица	Краку србу	309	2327	1513	ливада VII	0,7532	0,7532		розе
Уровица	Краку србу	309	2327	1514	ливада VII	0,6169	0,6169		розе
Уровица	Краку србу	309	2327	1517	ливада VII	0,5989	0,5989		розе
Уровица	Краку србу	309	2327	1518	ливада VII	0,3746	0,3746		розе
Уровица	Краку србу	309	2327	1519	њива VII	0,2283	0,2283		розе
Уровица	Краку србу	309	2327	1521	ливада VII	2,0853	2,0853		розе
Уровица	Краку србу	309	2327	1522	ливада VII	0,8053	0,8053		розе
Уровица	Краку србу	309	2327	1523	ливада VII	0,7892	0,7892		розе
Уровица	Краку србу	309	2327	1524	ливада VII	2,0212	2,0212		розе
Уровица	Краку србу	309	2327	1525	ливада VII	0,4988	0,4988		розе
Уровица	Краку србу	309	2327	1526	њива VII	0,6009	0,6009		розе
Уровица	Краку србу	309	2327	1527	њива VII	0,1843	0,1843		розе

Уровица	Краку србу	309	2327	1528	ливада VII	1,6763	1,6763	розе
Уровица	Краку србу	309	2327	1529	ливада VII	2,5929	2,5929	розе
Уровица	Краку србу	309	644	16	ливада VII	0,4811	0,4811	розе
Уровица	Краку србу	309	644	17	пашњак V	0,7761	0,7761	розе
Уровица	Краку србу	309	644	1473	пашњак V	0,5590	0,5590	розе
Укупно		309				30,9215	30,9215	
Уровица	Ваљајурги	310	2741	11	врт V	0,0343	0,0343	жута
Уровица	Ваљајурги	310	2741	14	врт V	0,0311	0,0311	жута
Уровица	Ваљајурги	310	2741	15	ливада VII	0,7374	0,7374	жута
Уровица	Балта риста	310	2741	31	њива VII	0,2595	0,2595	жута
Уровица	Балта риста	310	2741	32	ливада VII	3,2137	3,2137	жута
Уровица	Ваљајурги	310	2741	41	њива V	0,0503	0,0503	жута
Уровица	Ваљајурги	310	2741	83	њива V	0,3354	0,3354	жута
Уровица	Балта риста	310	2741	94	њива VII	0,8764	0,8764	жута
Уровица	Краку србу	310	644	1	пашњак VI	0,1937	0,1937	жута
Уровица	Балта риста	310	644	24	њива VII	0,6392	0,6392	жута
Уровица	Балта риста	310	644	25	пашњак V	0,2253	0,2253	жута
Уровица	Балта риста	310	644	33	пашњак V	0,2456	0,2456	жута
Уровица	Балта риста	310	2693	44deo	њива IV	3,0000	3,0000	жута
Укупно		310				9,8419	9,8419	
Уровица	Корницељ	311	2741	1081	пашњак VI	0,8790	0,8790	плава
Уровица	Корницељ	311	2741	1084	њива VII	0,9233	0,9233	плава
Уровица	Корницељ	311	2741	1087	ливада VI	0,6735	0,6735	плава
Укупно		311				2,4758	2,4758	
Уровица	Стрњак маре	312	2741	1068	њива VI	0,0690	0,0690	наранџаста
Уровица	Стрњак маре	312	2741	1069	ливада VI	0,2001	0,2001	наранџаста
Уровица	Стрњак маре	312	2741	1071	њива VI	0,3901	0,3901	наранџаста
Уровица	Стрњак маре	312	2741	1104	ливада VI	1,8518	1,8518	наранџаста
Уровица	Стрњак маре	312	2741	1112	ливада VI	0,7158	0,7158	наранџаста
Уровица	Стрњак маре	312	2741	1113	њива VI	0,9970	0,9970	наранџаста
Уровица	Стрњак маре	312	2741	1114	ливада VI	0,7995	0,7995	наранџаста
Уровица	Стрњак маре	312	2741	1116	њива VI	0,0580	0,0580	наранџаста
Уровица	Стрњак маре	312	2741	1117	ливада VI	0,8494	0,8494	наранџаста
Уровица	Краку вакар	312	2741	1146	воћњак VI	0,0575	0,0575	наранџаста
Уровица	Краку вакар	312	2741	1147	њива VII	0,5311	0,5311	наранџаста

Уровица	Краку вакар	312	2741	1152	њива VII	0,2078	0,2078		наранџаста
Уровица	Краку вакар	312	2741	1153	ливада VII	0,2438	0,2438		наранџаста
Уровица	Краку вакар	312	2741	1157	њива VII	0,1474	0,1474		наранџаста
Уровица	Краку вакар	312	2741	1162	њива VII	0,9169	0,9169		наранџаста
Уровица	Корницељ	312	644	72/2	пашњак VII	0,3910	0,3910		наранџаста
Уровица	Корњет	312	644	1011	пашњак VII	0,4575	0,4575		наранџаста
Уровица	Краку вакар	312	2702	1151deo	ливада VI	1,3243	0,8217		наранџаста
Уровица	Краку вакар	312	2702	1151deo	ливада VII	3,0600	1,8985		наранџаста
Укупно		312				13,2680	11,6039		
Уровица	Краку србу	313	2741	1470	ливада VIII	0,5410	0,5410		светло зелена
Уровица	Краку србу	313	644	5	ливада VII	1,7500	1,7500		светло зелена
Уровица	Краку србу	313	644	1530	пашњак V	0,8191	0,8191		светло зелена
Уровица	Краку србу	313	644	1539	пашњак V	0,1599	0,1599		светло зелена
Уровица	Краку србу	313	644	1540	пашњак V	0,2358	0,2358		светло зелена
Уровица	Краку србу	313	644	1541	пашњак V	0,7458	0,7458		светло зелена
Уровица	Краку србу	313	644	1550	пашњак V	0,1314	0,1314		светло зелена
Уровица	Краку србу	313	644	1551	пашњак V	0,3148	0,3148		светло зелена
Уровица	Краку србу	313	644	1566	ливада VII	0,0719	0,0719		светло зелена
Уровица	Краку србу	313	644	1567	пашњак V	0,3515	0,3515		светло зелена
Уровица	Краку србу	313	644	1568	пашњак V	0,4554	0,4554		светло зелена
Уровица	Краку србу	313	644	1569	пашњак V	0,2637	0,2637		светло зелена
Уровица	Визурин	313	644	1570	ливада VII	0,5434	0,5434		светло зелена
Уровица	Визурин	313	644	1598	њива VII	0,6341	0,6341		светло зелена
Уровица	Визурин	313	644	1605	ливада VII	0,4629	0,4629		светло зелена
Уровица	Визурин	313	644	1607	пашњак V	0,1477	0,1477		светло зелена
Уровица	Визурин	313	644	1616	пашњак V	0,2256	0,2256		светло зелена
Уровица	Визурин	313	644	1617	ливада VII	0,5732	0,5732		светло зелена
Уровица	Визурин	313	644	1618	ливада VII	1,7292	1,7292		светло зелена
Уровица	Визурин	313	644	1623	пашњак V	0,2408	0,2408		светло зелена
Укупно		313				10,3972	10,3972		
Уровица	Страничел	314	2741	234	њива VII	0,5814	0,5814		црвена
Уровица	Страничел	314	2741	910	ливада VII	1,9803	1,9803		црвена
Укупно		314				2,5617	2,5617		
Уровица	Визурин	315	2741	1640	ливада VII	2,1316	2,1316		љубичаста

Уровица	Визурин	315	2741	1653	ливада VII	0,5255	0,5255	љубичаста
Уровица	Визурин	315	2741	1654	њива VII	0,2898	0,2898	љубичаста
Уровица	Визурин	315	644	1627	пашњак VI	0,2973	0,2973	љубичаста
Уровица	Визурин	315	644	1628	ливада VII	0,5674	0,5674	љубичаста
Уровица	Визурин	315	644	1639	пашњак VI	0,5678	0,5678	љубичаста
Уровица	Визурин	315	644	1648	њива VII	0,0640	0,0640	љубичаста
Уровица	Прислоп	315	644	1656	ливада VII	0,1294	0,1294	љубичаста
Уровица	Припор	315	644	1657	пашњак VI	0,1472	0,1472	љубичаста
Укупно		315				4,7200	4,7200	
Уровица	Велико стениште	316	644	1811	пашњак VI	1,2197	1,2197	зелена
Уровица	Велико стениште	316	644	1812	пашњак VI	0,5467	0,5467	зелена
Уровица	Велико стениште	316	2741	1810	ливада VII	0,8733	0,8733	зелена
Уровица	Велико стениште	316	2741	1934	њива VII	1,0250	1,0250	зелена
Уровица	Краку вакар	316	2741	1955	ливада VII	2,3636	2,3636	зелена
Укупно		316				6,0283	6,0283	
Уровица	Краку вакар	317	2741	2012	њива VI	0,1183	0,1183	браон
Уровица	Краку вакар	317	2741	2054	ливада VII	0,5100	0,5100	браон
Уровица	Краку вакар	317	2741	2059	ливада VII	1,2360	1,2360	браон
Уровица	Краку вакар	317	2741	2064	ливада VII	0,3321	0,3321	браон
Уровица	Краку вакар	317	2741	2112	њива VII	0,3168	0,3168	браон
Уровица	Обршје	317	2741	2319	ливада VII	0,3414	0,3414	браон
Уровица	Обршје	317	2741	2320	ливада VII	0,8139	0,8139	браон
Укупно		317				3,6685	3,6685	
Уровица	Урцикар	318	2741	376	њива VII	0,2550	0,2550	наранџасти х
Уровица	Урцикар	318	2741	377	њива VII	0,6356	0,6356	наранџасти х
Уровица	Урцикар	318	2741	378	њива VII	0,0658	0,0658	наранџасти х
Уровица	Урцикар	318	2741	386	њива VII	0,1016	0,1016	наранџасти х
Уровица	Урцикар	318	2741	430	пашњак VI	0,2236	0,2236	наранџасти х
Уровица	Урцикар	318	2734	431deo	њива VII	1,5490	0,6023	наранџасти х
Уровица	Урцикар	318	994	352	ливада VI	1,3960	1,3960	наранџасти х
Укупно		318				4,2266	3,2799	
Уровица	Краку вакар	319	2741	792	ливада VII	0,4850	0,4850	тиркизни х
Уровица	Краку вакар	319	2741	797	пашњак V	0,4342	0,4342	тиркизни х
Уровица	Краку вакар	319	2741	798	њива VII	0,2788	0,2788	тиркизни х
Уровица	Краку вакар	319	2741	2888	њива VI	0,3052	0,3052	тиркизни х

Уровица	Краку вакар	319	2741	2890	ливада VI	1,2771	1,2771	тиркизни х
Уровица	Краку вакар	319	2741	2891	њива VI	0,4488	0,4488	тиркизни х
Уровица	Краку вакар	319	2741	2892	ливада VI	1,6811	1,6811	тиркизни х
Уровица	Краку вакар	319	2741	2895	ливада VI	0,9415	0,9415	тиркизни х
Уровица	Краку вакар	319	2741	2897	њива VI	0,8038	0,8038	тиркизни х
Уровица	Краку вакар	319	2741	2903	њива VI	0,9495	0,9495	тиркизни х
Уровица	Краку вакар	319	644	827	пашњак VI	0,8525	0,8525	тиркизни х
Укупно		319				8,4575	8,4575	
Уровица	Краку вакар	320	2741	2950	пашњак VII	0,4387	0,4387	црни х
Уровица	Краку вакар	320	2741	2953deo	њива VI	1,2127	1,2127	црни х
Уровица	Краку вакар	320	2741	2955	пашњак VI	0,2432	0,2432	црни х
Уровица	Краку вакар	320	2741	2956	њива VI	0,1037	0,1037	црни х
Уровица	Краку вакар	320	2741	2957	ливада VI	1,3774	1,3774	црни х
Уровица	Краку вакар	320	2741	2958	њива VI	0,8632	0,8632	црни х
Уровица	Бачије	320	2741	3035	њива VII	1,3100	1,3100	црни х
Уровица	Буљевица	320	2741	3054	њива VI	0,1233	0,1233	црни х
Уровица	Буљевица	320	2741	3055	ливада VI	0,1154	0,1154	црни х
Уровица	Краку вакар	320	2741	3071	пашњак VI	0,3059	0,3059	црни х
Укупно		320				6,0935	6,0935	
Уровица	Краку вакар	321	2741	2469	ливада VI	0,6653	0,6653	зелени х
Уровица	Краку вакар	321	2741	2470	ливада VI	0,4495	0,4495	зелени х
Уровица	Краку вакар	321	2741	2471	ливада VI	0,4276	0,4276	зелени х
Уровица	Краку вакар	321	2741	2473	ливада VI	1,0969	1,0969	зелени х
Уровица	Краку вакар	321	2741	2474	њива VI	0,5974	0,5974	зелени х
Уровица	Краку вакар	321	2741	2475	њива VI	1,3838	1,3838	зелени х
Уровица	Краку вакар	321	2741	2476	ливада VI	0,5574	0,5574	зелени х
Уровица	Краку вакар	321	2741	2477	њива VI	0,4615	0,4615	зелени х
Уровица	Краку вакар	321	2741	2481	ливада VI	0,4056	0,4056	зелени х
Уровица	Краку вакар	321	2741	2484	њива VI	0,8568	0,8568	зелени х
Уровица	Краку вакар	321	2741	2581	ливада VI	0,4506	0,4506	зелени х
Уровица	Краку вакар	321	2724	2478	њива VI	0,1419	0,1419	зелени х
Уровица	Краку вакар	321	2724	2479	њива VI	0,1379	0,1379	зелени х
Уровица	Краку вакар	321	2724	2480	ливада VI	0,1299	0,1299	зелени х
Укупно		321				7,7621	7,7621	

Уровица	Обршје	322	2741	2369/1	пашњак VI	0,5199	0,5199		црвене тачке
Уровица	Обршје	322	2741	2370	њива VII	0,8869	0,8869		црвене тачке
Уровица	Обршје	322	2741	2389	воћњак VI	0,2122	0,2122		црвене тачке
Уровица	Обршје	322	2741	2390/1deo	ливада VI	1,1491	1,1491		црвене тачке
Уровица	Краку вакар	322	2741	2622	ливада VII	1,6482	1,6482		црвене тачке
Уровица	Краку вакар	322	2741	2625/2	њива VII	3,5589	3,5589		црвене тачке
Уровица	Краку вакар	322	2741	2631	њива VII	0,6322	0,6322		црвене тачке
Уровица	Краку вакар/Обршје	322	2741	2632	ливада VII	0,1476	0,1476		црвене тачке
Уровица	Краку вакар/Обршје	322	2741	2637	ливада VII	0,1237	0,1237		црвене тачке
Уровица	Краку вакар/Обршје	322	2741	2638	њива VI	0,1476	0,1476		црвене тачке
Уровица	Краку вакар	322	2741	2706	њива VI	1,2779	1,2779		црвене тачке
Укупно		322				10,3042	10,3042		
Уровица	Краку вакар	323	2741	2547	пашњак VI	1,9824	1,9824		љубичасте тачке
Уровица	Краку вакар	323	2741	2714	њива IV	0,4952	0,4952		љубичасте тачке
Уровица	Краку вакар	323	2741	2715	њива VII	0,2895	0,2895		љубичасте тачке
Уровица	Краку вакар	323	2741	2716	ливада VII	0,4333	0,4333		љубичасте тачке
Уровица	Краку вакар	323	2741	2717	пашњак VI	0,5495	0,5495		љубичасте тачке
Уровица	Краку вакар	323	2741	2720/2	њива VII	0,0773	0,0773		љубичасте тачке
Уровица	Краку вакар	323	2741	2721	њива VII	0,3335	0,3335		љубичасте тачке
Уровица	Краку вакар	323	2741	2741	ливада VII	0,2726	0,2726		љубичасте тачке
Уровица	Краку вакар	323	2741	2772	ливада VI	1,5484	1,5484		љубичасте тачке
Уровица	Краку вакар	323	2741	2784/1	њива VI	2,0185	2,0185		љубичасте тачке
Уровица	Краку вакар	323	2741	2785	воћњак VI	0,1380	0,1380		љубичасте тачке
Уровица	Краку вакар	323	2741	2786	ливада VII	0,4419	0,4419		љубичасте тачке
Уровица	Краку вакар	323	2741	2787	ливада VI	1,2097	1,2097		љубичасте тачке
Уровица	Краку вакар	323	2741	2788	ливада VI	1,0857	1,0857		љубичасте тачке
Уровица	Краку вакар	323	2741	2789	њива VII	0,4359	0,4359		љубичасте тачке
Уровица	Краку вакар	323	2741	2790	ливада VII	0,5179	0,5179		љубичасте тачке
Укупно		323				11,8293	11,8293		
Уровица	Краку лунг	324	2741	3088	њива VI	0,4189	0,4189		тегет тачке
Уровица	Краку лунг	324	2741	3098	њива VII	0,2392	0,2392		тегет тачке
Уровица	Боболош	324	2741	3124/1	пашњак VI	0,5183	0,5183		тегет тачке
Уровица	Боболош	324	2741	3483	ливада VI	0,5123	0,5123		тегет тачке
Уровица	Боболош	324	2741	3837	ливада VII	0,5607	0,5607		тегет тачке
Уровица	Краку лунг	324	2741	3863	њива VII	0,6228	0,6228		тегет тачке

Уровица	Краку лунг	324	2741	3864	пашњак VI	0,2003	0,2003		тегет тачке
Уровица	Краку лунг	324	2741	3872	њива VI	0,6970	0,6970		тегет тачке
Уровица	Ималач	324	2741	4015	ливада VI	0,5607	0,5607		тегет тачке
Уровица	Ималач	324	2741	4016	њива VI	0,3578	0,3578		тегет тачке
Уровица	Ималач	324	2741	4018	њива VI	0,2957	0,2957		тегет тачке
Уровица	Ималач	324	2741	4086	њива VI	1,4880	1,4880		тегет тачке
Уровица	Ималач	324	2741	4091	пашњак VI	0,0510	0,0510		тегет тачке
Уровица	Ималач	324	2741	4157/3	њива VI	0,1010	0,1010		тегет тачке
Уровица	Ималач	324	2741	4157/3	њива VII	0,0600	0,0600		тегет тачке
Уровица	Ималач	324	2741	4159	ливада VI	0,2040	0,2040		тегет тачке
Уровица	Ималач	324	2741	4159	ливада VII	0,1600	0,1600		тегет тачке
Уровица	Ималач	324	2741	4170/2	њива VI	0,2322	0,2322		тегет тачке
Уровица	Краку лунг	324	2741	4188/5	њива VI	1,3167	1,3167		тегет тачке
Укупно		324				8,5966	8,5966		
Уровица	Краку луг/плопи	325	2741	4191/1	ливада VII	0,3262	0,3262		наранџасте тачке
Уровица	Обршје	325	2741	4278	ливада VII	1,0441	1,0441		наранџасте тачке
Уровица	Обршје	325	2741	4310	њива VII	0,5162	0,5162		наранџасте тачке
Уровица	Поењ	325	2741	4389	њива VII	1,9090	1,9090		наранџасте тачке
Уровица	Поењ	325	2741	4390	ливада VII	0,3982	0,3982		наранџасте тачке
Уровица	Плоп	325	2741	4401	виноград VI	0,2295	0,2295		наранџасте тачке
Уровица	Плоп	325	2741	4402	воћњак VI	0,0368	0,0368		наранџасте тачке
Уровица	Плоп	325	2741	4405	пашњак VI	0,1232	0,1232		наранџасте тачке
Уровица	Плоп	325	2741	4406	воћњак VI	0,0703	0,0703		наранџасте тачке
Уровица	Плоп	325	2741	4408	ливада VI	0,9917	0,9917		наранџасте тачке
Уровица	Плоп	325	2741	4409	њива VI	0,2176	0,2176		наранџасте тачке
Уровица	Плоп	325	2741	4410	пашњак VI	0,4530	0,4530		наранџасте тачке
Уровица	Поењ	325	2741	4584	њива VIII	0,3011	0,3011		наранџасте тачке
Уровица	Поењ	325	1294	4548/1	пашњак VI	0,0629	0,0629		наранџасте тачке
Укупно		325				6,6798	6,6798		
Уровица	Огашу кутурт	326	2741	4658/1	ливада VII	2,8241	2,8241		светло зелене тачке
Уровица	Мало стениште	326	2741	4780	ливада VII	0,7141	0,7141		светло зелене тачке
Уровица	Огашу кутурт	326	2741	4894	њива VII	1,3870	1,3870		светло зелене тачке
Укупно		326				4,9252	4,9252		
Уровица	Краку бигер/скоруш	327	2741	5585	њива VII	0,6854	0,6854		жуте тачке

Уровица	Огашу кутурт	327	2741	5633	њива V	0,0575	0,0575	жуће тачке
Уровица	Огашу кутурт	327	2741	5656	ливада VIII	2,1722	2,1722	жуће тачке
Уровица	Краку врџиправ	327	2741	5726	њива VII	1,9802	1,9802	жуће тачке
Уровица	Краку бигер	327	2741	5855/8	њива VIII	0,3329	0,3329	жуће тачке
Уровица	Краку бигер	327	2741	5856	пашњак VI	1,1792	1,1792	жуће тачке
Уровица	Краку бигер/кракоње	327	2741	5862	њива VII	0,1838	0,1838	жуће тачке
Уровица	Краку бигер/кракоње	327	2741	5864/1	пашњак VI	0,3163	0,3163	жуће тачке
Уровица	Краку бигер/кракоње	327	2741	5866/4	њива VII	0,2142	0,2142	жуће тачке
Уровица	Краку бигер	327	2741	5886/1	ливада VII	1,0172	1,0172	жуће тачке
Укупно		327				8,1389	8,1389	
Уровица	Поeњ	328	2741	6108	њива VI	1,6922	1,6922	пинк тачкице
Уровица	Поeњ	328	2741	6109	њива VI	0,6206	0,6206	пинк тачкице
Уровица	Поeњ	328	2741	6110	њива VI	0,6625	0,6625	пинк тачкице
Уровица	Поeњ	328	2741	6111	њива VI	0,6246	0,6246	пинк тачкице
Уровица	Поeњ	328	2741	6112	њива VI	0,6645	0,6645	пинк тачкице
Уровица	Поeњ	328	2741	6117	пашњак VI	0,3612	0,3612	пинк тачкице
Уровица	Поeњ	328	2741	6118	њива VI	0,5687	0,5687	пинк тачкице
Уровица	Поeњ	328	2741	6119 deo	воћњак VI	0,3100	0,3100	пинк тачкице
Уровица	Поeњ	328	2741	6120	њива VI	0,3512	0,3512	пинк тачкице
Уровица	Поeњ	328	2741	6121	ливада VI	1,2811	1,2811	пинк тачкице
Уровица	Поeњ	328	2741	6122	њива VI	0,8480	0,8480	пинк тачкице
Укупно		328				7,9846	7,9846	
Уровица	Поeњ	329	1294	6048	њива VI	1,4062	0,7031	розе x
Укупно		329				1,4062	0,7031	
Уровица	Краку друму	330	2741	7717	њива V	0,9434	0,9434	зелени x
Уровица	Краку друму	330	2741	7718	ливада VI	0,8720	0,8720	зелени x
Уровица	Рудина	330	994	6809	њива VI	0,2160	0,2160	зелени x
Уровица	Рудина	330	994	6839	њива VI	0,3052	0,3052	зелени x
Уровица	Краку друму/лак	330	994	7818	њива VII	0,6120	0,6120	зелени x
Укупно		330				2,9486	2,9486	
Уровица	Гудуре	331	3385	8456/1deo	њива V	6,0049	5,9961	наранџасти x
Уровица	Гудуре	331	3385	8456/1deo	пашњак III	4,4740	4,4652	наранџасти x
Уровица	Гудуре	331	3385	8456/1deo	пашњак IV	6,0200	6,0112	наранџасти x
Уровица	Гудуре	331	2741	8458	пашњак V	0,6974	0,6974	наранџасти x
Укупно		331				17,1963	17,1699	

Уровица	Гудуре/станц	332	2742	8435	пашњак IV	5,9181	5,9181	црвени х
Уровица	Станц	332	2742	8438	пашњак IV	0,4905	0,4905	црвени х
Уровица	Гудуре	332	1704	8427	њива IV	0,2611	0,2611	црвени х
Укупно		332				6,6697	6,6697	
Уровица	Станц	333	3415	12690/1deo	пашњак II	0,2727	0,2727	браон х
Уровица	Станц	333	3415	12690/1deo	пашњак III	1,6000	1,6000	браон х
Уровица	Станц	333	3415	12690/1deo	пашњак IV	3,5719	3,5719	браон х
Укупно		333				5,4446	5,4446	
Уровица	Станц	334	3415	12692deo	њива IV	0,8022	0,8022	жути х
Уровица	Станц	334	3415	12692deo	воћњак IV	2,2907	2,2907	жути х
Укупно		334				3,0929	3,0929	
Уровица	Стрњак/буљевица	335	2741	8871	њива V	0,0875	0,0875	љубичасти х
Уровица	Стрњак	335	2741	8875/1	пашњак V	11,9194	11,9194	љубичасти х
Уровица	Стрњак	335	2741	8875/32	пашњак V	1,0413	1,0413	љубичасти х
Укупно		335				13,0482	13,0482	
Уровица	Стрњак	336	2741	8898/2	пашњак V	0,2732	0,2732	наранџаста
Уровица	Стрњак	336	2741	8898/3	пашњак V	0,2425	0,2425	наранџаста
Уровица	Стрњак/буљевица	336	2741	8900	пашњак V	0,2869	0,2869	наранџаста
Уровица	Скулпинар	336	644	8482	пашњак VI	0,6287	0,6287	наранџаста
Укупно		336				1,4313	1,4313	
Уровица	Стрњак	337	2741	8923/42	пашњак V	2,0759	2,0759	тегет х
Уровица	Стрњак	337	2741	8923/42	пашњак VI	11,2269	11,2269	тегет х
Укупно		337				13,3028	13,3028	
Уровица	Стрњак	338	2741	8923/9	пашњак V	0,3920	0,3920	тиркизна
Уровица	Стрњак	338	2741	8923/11	пашњак V	0,2240	0,2240	тиркизна
Уровица	Стрњак	338	2741	8923/26	пашњак VI	0,5557	0,5557	тиркизна
Уровица	Стрњак	338	3340	8950/2	њива VI	0,3570	0,3570	тиркизна
Уровица	Стрњак	338	3340	8950/1	њива VI	0,4570	0,4570	тиркизна
Укупно		338				1,9857	1,9857	
Уровица	Прислоп	339	2741	9677	пашњак VI	5,4723	5,4723	розе косе штрафте
Укупно		339				5,4723	5,4723	
Уровица	Збег	340	2741	9828	њива VII	0,8040	0,8040	браон косе штрафте
Уровица	Калуђерска пољана	340	2741	10019deo	пашњак VI	0,0920	0,0920	браон косе штрафте
Уровица	Калуђерска пољана	340	2741	10075	њива VII	1,3439	1,3439	браон косе штрафте

Уровица	Калуђерска пољана	340	2741	10084	њива VII	0,5255	0,5255		браон косе штрафте
Уровица	Калуђерска пољана	340	2741	10085	њива VII	0,9223	0,9223		браон косе штрафте
Уровица	Калуђерска пољана	340	2741	10086	њива VII	1,2708	1,2708		браон косе штрафте
Уровица	Калуђерска пољана	340	2741	10087	њива VII	0,4356	0,4356		браон косе штрафте
Уровица	Калуђерска пољана	340	2741	10088	њива VII	0,3277	0,3277		браон косе штрафте
Укупно		340				5,7218	5,7218		
Уровица	Чока	341	2741	10906	ливада VIII	0,7432	0,7432		жуте косе пруге
Уровица	Чока	341	2741	10907	њива VIII	0,3117	0,3117		жуте косе пруге
Уровица	Чока	341	2741	10908	њива VIII	0,3357	0,3357		жуте косе пруге
Уровица	Чока	341	2741	10910	њива VII	0,4256	0,4256		жуте косе пруге
Уровица	Чока	341	2741	10911	ливада VII	0,4036	0,4036		жуте косе пруге
Уровица	Чока	341	2741	10927	ливада VII	0,0773	0,0773		жуте косе пруге
Уровица	Чока	341	2741	10941	виноград VII	0,2474	0,2474		жуте косе пруге
Уровица	Чока	341	2741	10942/1	воћњак VII	0,0868	0,0868		жуте косе пруге
Уровица	Чока	341	2741	10942/2	њива VII	1,1091	1,1091		жуте косе пруге
Уровица	Чока	341	2741	10943	ливада VII	1,6164	1,6164		жуте косе пруге
Уровица	Чока	341	2741	10945	пашњак VI	0,2834	0,2834		жуте косе пруге
Уровица	Чока	341	2741	10985	њива VII	0,4296	0,4296		жуте косе пруге
Уровица	Чока	341	2741	10986	њива VII	0,4676	0,4676		жуте косе пруге
Уровица	Чока	341	2741	10989	ливада VIII	2,0294	2,0294		жуте косе пруге
Уровица	Чока	341	2741	10990	њива VIII	2,6210	2,6210		жуте косе пруге
Уровица	Чока	341	2741	10991deo	пашњак VI	0,1974	0,1974		жуте косе пруге
Уровица	Чока	341	2741	11001	њива VII	4,6201	4,6201		жуте косе пруге
Уровица	Чока	341	2741	11024	ливада VIII	0,2173	0,2173		жуте косе пруге
Уровица	Чока	341	2741	11025	њива VIII	0,7077	0,7077		жуте косе пруге
Уровица	Чока	341	2741	11026	пашњак VI	0,3947	0,3947		жуте косе пруге
Укупно		341				17,3250	17,3250		
Уровица	Черкез	342	2741	11066	пашњак VI	1,0682	1,0682		лила косе пруге
Уровица	Черкез	342	2741	11067	њива VII	1,7645	1,7645		лила косе пруге
Уровица	Черкез	342	2741	11070	њива VII	1,8680	1,8680		лила косе пруге
Уровица	Черкез	342	2741	11072	ливада VII	0,1651	0,1651		лила косе пруге
Уровица	Черкез	342	2741	11081	њива VI	0,2036	0,2036		лила косе пруге
Уровица	Черкез	342	2736	11080 део	ливада VI	8,7094	8,4019		лила косе пруге
Укупно		342				13,7788	13,4713		

Уровица	Черкез	343	2741	11046	ливада V	1,6300	1,6300	тегет косе пруге
Уровица	Черкез	343	2741	11048	њива VI	0,6058	0,6058	тегет косе пруге
Уровица	Черкез	343	2741	11049	ливада V	1,2873	1,2873	тегет косе пруге
Уровица	Черкез	343	2741	11050	воћњак VI	0,0623	0,0623	тегет косе пруге
Уровица	Черкез	343	2741	11101	њива VI	0,1453	0,1453	тегет косе пруге
Уровица	Черкез	343	2741	11102	виноград VI	0,5017	0,5017	тегет косе пруге
Уровица	Черкез	343	2741	11103	њива VI	0,0841	0,0841	тегет косе пруге
Уровица	Черкез	343	2741	11104 deo	ливада V	3,2068	3,2068	тегет косе пруге
Уровица	Черкез	343	2741	11106	њива VI	2,0105	2,0105	тегет косе пруге
Уровица	Черкез	343	2741	11107	воћњак VI	0,1573	0,1573	тегет косе пруге
Уровица	Черкез	343	2741	11108	виноград VI	0,2110	0,2110	тегет косе пруге
Уровица	Черкез	343	2741	11109	ливада V	0,1135	0,1135	тегет косе пруге
Уровица	Черкез	343	2741	11110	ливада V	0,2349	0,2349	тегет косе пруге
Уровица	Черкез	343	2741	11113	ливада V	0,2469	0,2469	тегет косе пруге
Уровица	Черкез	343	2741	11114	ливада VI	0,4619	0,4619	тегет косе пруге
Уровица	Черкез	343	2741	11117	ливада VI	0,8560	0,8560	тегет косе пруге
Уровица	Черкез	343	2741	11118	ливада VI	0,5077	0,5077	тегет косе пруге
Уровица	Черкез	343	2741	11129	ливада V	0,2010	0,2010	тегет косе пруге
Уровица	Черкез	343	2741	11132	ливада V	1,0431	1,0431	тегет косе пруге
Уровица	Черкез	343	2741	11134	ливада V	0,4718	0,4718	тегет косе пруге
Уровица	Черкез	343	2741	11138	ливада V	0,2708	0,2708	тегет косе пруге
Уровица	Черкез	343	2741	11139	ливада V	0,7044	0,7044	тегет косе пруге
Уровица	Черкез	343	2741	11141	њива VII	2,6154	2,6154	тегет косе пруге
Укупно		343				17,6295	17,6295	
Уровица	Чока крај	344	2741	12370/1	пашњак VI	31,2457	31,2457	тамно зелене пруге
Уровица	Чока крај	344	2741	12370/1	пашњак VII	27,5718	27,5718	тамно зелене пруге
Уровица	Чока крај	344	2741	12370/1	пашњак VIII	9,6000	9,6000	тамно зелене пруге
Уровица	Чока крај	344	2741	12370/38	њива VI	0,5891	0,5891	тамно зелене пруге
Уровица	Чока крај	344	2741	12370/41	њива VI	0,1517	0,1517	тамно зелене пруге
Уровица	Чока крај	344	2741	12370/48	њива VI	0,1692	0,1692	тамно зелене пруге
Укупно		344				69,3275	69,3275	
Уровица	Парпађур	345	2741	13357	њива VI	1,1558	1,1558	окер косе пруге
Уровица	Парпађур/ђалу мар	345	2741	13680	њива VI	0,3584	0,3584	окер косе пруге
Уровица	Парпађур/ђалу мар	345	2741	13701	њива VI	0,0503	0,0503	окер косе пруге

Уровица	Парпађур	345	2741	13745	ливада VI	0,1794	0,1794	окер косе пруге
Уровица	Парпађур	345	2741	13763	ливада VII	0,3089	0,3089	окер косе пруге
Укупно		345				2,0528	2,0528	
Уровица	Метериз	346	2741	560	њива VII	1,1908	1,1908	жуа са црним х
Уровица	Черкез	346	2741	608	њива VI	0,7506	0,7506	жуа са црним х
Уровица	Черкез	346	2741	609	њива VI	1,4332	1,4332	жуа са црним х
Уровица	Черкез	346	2741	610	ливада VI	1,3015	1,3015	жуа са црним х
Уровица	Черкез	346	2741	612	пашњак VI	0,1641	0,1641	жуа са црним х
Уровица	Черкез	346	2741	613/2	њива VI	0,5600	0,5600	жуа са црним х
Уровица	Черкез	346	2741	614	виноград VI	0,0637	0,0637	жуа са црним х
Уровица	Черкез	346	2741	615	воћњак VI	0,0450	0,0450	жуа са црним х
Уровица	Черкез	346	2741	617/1	њива VI	0,8154	0,8154	жуа са црним х
Уровица	Черкез	346	2741	617/2	пашњак VI	0,4691	0,4691	жуа са црним х
Уровица	Черкез	346	2741	631	њива VI	0,7577	0,7577	жуа са црним х
Уровица	Баћија	346	2741	2974	њива VII	0,6447	0,6447	жуа са црним х
Укупно		346				8,1958	8,1958	
Уровица	краку србу	347	2741	1438	ливада II	1,4497	1,4497	нaранџаста са црним х
Уровица	краку србу	347	2741	1443	ливада VII	0,4660	0,4660	нaранџаста са црним х
Укупно		347				1,9157	1,9157	
Уровица	Мало стениште	348	2741	2206/3	ливада VI	0,1884	0,1884	розе са црним х
Уровица	Мало стениште	348	2741	2251	њива VII	0,3203	0,3203	розе са црним х
Уровица	Мало стениште	348	2741	2252	њива VII	0,3404	0,3404	розе са црним х
Уровица	Мало стениште	348	2741	2254	њива VII	0,9400	0,9400	розе са црним х
Уровица	Обршје	348	2741	2354/1	пашњак VI	1,7184	1,7184	розе са црним х
Укупно		348				3,5075	3,5075	
Уровица	Черкез	349	2741	11145	њива VII	0,7835	0,7835	плава са црним х
Уровица	Калуђерска пољана	349	2741	11381	ливада VII	1,9353	1,9353	плава са црним х
Уровица	Калуђерска пољана	349	2741	11385	њива VII	1,2190	1,2190	плава са црним х
Уровица	Калуђерска пољана	349	2741	11387	њива VI	0,3753	0,3753	плава са црним х
Уровица	Калуђерска пољана	349	2741	11560	пашњак VI	0,2029	0,2029	плава са црним х
Укупно		349				4,5160	4,5160	
Уровица	Рудина	350	2741	6141	њива VII	0,5343	0,5343	тамно зелена са црним х
Уровица	Рудина	350	2741	6231/1	виноград V	0,1087	0,1087	тамно зелена са црним х
Уровица	Рудина	350	2741	6231/2	ливада VI	0,2165	0,2165	тамно зелена са црним х
Уровица	Рудина	350	2741	6232	њива VI	0,3422	0,3422	тамно зелена са црним х

Уровица	Рудина	350	2741	6236/1	ливада VI	0,6876	0,6876	тамно зелена са црним х
Уровица	Рудина	350	2741	6237/1	њива IV	0,6433	0,6433	тамно зелена са црним х
Уровица	Рудина	350	2741	6237/2	ливада VI	0,1694	0,1694	тамно зелена са црним х
Уровица	Рудина	350	2741	6238	воћњак VI	0,0552	0,0552	тамно зелена са црним х
Укупно		350				2,7572	2,7572	
Уровица	Стрњак	351	2741	8816	виноград III	0,1455	0,1455	црвена са црним х
Уровица	Стрњак	351	2741	8875/31	пашњак V	0,5150	0,5150	црвена са црним х
Укупно		351				0,6605	0,6605	
Уровица	Роман	352	2741	3377	пашњак V	0,3110	0,3110	тиркиз са црним кружићима
Уровица	Боболош	352	2741	7051	ливада VI	0,0816	0,0816	тиркиз са црним кружићима
Уровица	Боболош	352	2741	7058	њива VI	0,6343	0,6343	тиркиз са црним кружићима
Укупно		352				1,0269	1,0269	
КО Уровица						394,7116	391,0916	
Црномасница	Село	353	44	1807/1	пашњак I	1,6662	1,6662	наранџасте тачке
Црномасница	Село	352	44	1824 део	пашњак IV	0,2563	0,2563	наранџасте тачке
Црномасница	Бодурој	353	44	2164	пашњак II	0,9735	0,9735	наранџасте тачке
Црномасница	Бодурој	353	44	2164	пашњак IV	0,2831	0,2831	наранџасте тачке
Црномасница	Бодурој	353	44	2168	пашњак I	0,3055	0,3055	наранџасте тачке
Црномасница	Пимнице	353	44	2171	пашњак III	3,0264	3,0264	наранџасте тачке
Црномасница	Бодурој	353	44	2348	пашњак I	1,0229	1,0229	наранџасте тачке
Укупно		353				7,5339	7,5339	
Црномасница	Везурин	354	44	1571	пашњак IV	0,8792	0,8792	розе х
Црномасница	Фантима боди	354	265	3658	пашњак III	0,5831	0,5831	розе х
Црномасница	Фантима боди	354	265	3660	пашњак IV	0,7333	0,7333	розе х
Укупно		354				2,1956	2,1956	
Црномасница	село	355	496	988/1	пашњак II	5,7734	5,7037	љубичаста
Укупно		355				5,7734	5,7037	
Црномасница	везурин	356	265	896/2	њива IV	5,1806	5,1806	црвена
Укупно		356				5,1806	5,1806	
Црномасница	село	357	44	1599/1	воћњак II	0,4712	0,4712	плава
Укупно		357				0,4712	0,4712	
КО Црномасница						21,1547	21,0850	
Чубра	Циганска бара	358	2146	6169	њива IV	0,3205	0,3205	бордо
Чубра	Циганска бара	358	2146	6170/1	њива IV	0,2122	0,2122	бордо

Чубра	Циганска бара	358	2146	6170/2	ливада IV	0,1920	0,1920		бордо
Чубра	Циганска бара	358	2146	6171	њива IV	0,2212	0,2212		бордо
Чубра	Циганска бара	358	2146	6172	њива IV	0,2349	0,2349		бордо
Чубра	Циганска бара	358	2146	6173	њива IV	0,2201	0,2201		бордо
Чубра	Циганска бара	358	2146	6174	њива IV	0,2534	0,2534		бордо
Чубра	Циганска бара	358	2146	6175	њива IV	0,4413	0,4413		бордо
Чубра	Циганска бара	358	2146	6176	ливада IV	0,4022	0,4022		бордо
Чубра	Циганска бара	358	2146	6178	њива V	0,3017	0,3017		бордо
Чубра	Циганска бара	358	2146	6179	њива V	0,0438	0,0438		бордо
Чубра	Циганска бара	358	2146	6179	ливада IV	1,0060	1,0060		бордо
Чубра	Циганска бара	358	2146	6180	њива V	0,1458	0,1458		бордо
Чубра	Циганска бара	358	2146	6181	ливада IV	0,1971	0,1971		бордо
Чубра	Циганска бара	358	2146	6183	њива V	0,4626	0,4626		бордо
Чубра	Циганска бара	358	2146	6185	њива V	0,3902	0,3902		бордо
Чубра	Циганска бара	358	2146	6186	њива V	0,7019	0,7019		бордо
Чубра	Циганска бара	358	2146	6190	њива IV	0,5108	0,5108		бордо
Чубра	Циганска бара	358	2146	6191	њива IV	0,2434	0,2434		бордо
Чубра	Циганска бара	358	2146	6192	ливада V	0,6476	0,6476		бордо
Чубра	Циганска бара	358	2146	6193	њива V	0,8950	0,8950		бордо
Чубра	Циганска бара	358	2146	6194	њива IV	0,4083	0,4083		бордо
Чубра	Циганска бара	358	2146	6195	њива V	0,3158	0,3158		бордо
Чубра	Циганска бара	358	2146	6196	њива IV	0,3540	0,3540		бордо
Чубра	Циганска бара	358	2146	6198	њива IV	0,7381	0,7381		бордо
Чубра	Циганска бара	358	2146	6199	њива IV	0,4063	0,4063		бордо
Чубра	Циганска бара	358	2146	6200	њива IV	0,4143	0,4143		бордо
Чубра	Циганска бара	358	2146	6201	њива IV	0,3339	0,3339		бордо
Чубра	Циганска бара	358	2146	6202	њива IV	0,5068	0,5068		бордо
Чубра	Циганска бара	358	2146	6203	њива IV	4,3631	4,3631		бордо
Чубра	Циганска бара	358	2146	6207	њива IV	0,1549	0,1549		бордо
Чубра	Циганска бара	358	2146	6209	њива IV	0,3359	0,3359		бордо
Чубра	Циганска бара	358	2146	6210	њива IV	0,6094	0,6094		бордо
Чубра	Циганска бара	358	2146	6211	њива IV	0,5674	0,5674		бордо
Чубра	Циганска бара	358	2146	6212/3	њива IV	0,2822	0,2822		бордо
Чубра	Циганска бара	358	2146	6213	њива IV	1,1991	1,1991		бордо
Чубра	Циганска бара	358	2146	6214	њива IV	0,8632	0,8632		бордо

07.07.2014.

„Службени лист општине Неготин“

Број 22 Страна 676.

Чубра	Циганска бара	358	2146	6215	њива IV	0,3329	0,3329		бордо
Чубра	Циганска бара	358	2146	6216	њива IV	0,7900	0,7900		бордо
Чубра	Циганска бара	358	2146	6218	њива IV	0,5502	0,5502		бордо
Чубра	Циганска бара	358	2146	6219	њива IV	0,5367	0,5367		бордо
Чубра	Циганска бара	358	2146	6220	њива IV	0,4072	0,4072		бордо
Чубра	Циганска бара	358	2146	6221	њива IV	0,5876	0,5876		бордо
Чубра	Циганска бара	358	2146	6222	њива IV	1,0606	1,0606		бордо
Чубра	Циганска бара	358	2146	6223	њива IV	1,4681	1,4681		бордо
Чубра	Циганска бара	358	2146	6225	њива IV	0,5410	0,5410		бордо
Чубра	Циганска бара	358	2146	6226	њива IV	0,3480	0,3480		бордо
Чубра	Циганска бара	358	2146	6227	њива IV	0,5513	0,5513		бордо
Чубра	Циганска бара	358	2146	6229/2	њива IV	0,4888	0,4888		бордо
Чубра	Циганска бара	358	2146	6229/3	њива IV	0,7512	0,7512		бордо
Чубра	Циганска бара	358	2146	6229/4	њива IV	0,7375	0,7375		бордо
Чубра	Корита	358	2146	8757/1	њива IV	0,3274	0,3274		бордо
Чубра	Корита	358	2146	8757/2	њива IV	0,0803	0,0803		бордо
Чубра	Циганска бара	358	2146	8758/1	њива IV	0,5364	0,5364		бордо
Чубра	Циганска бара	358	2146	8758/2	ливада III	0,0412	0,0412		бордо
Чубра	Циганска бара	358	2146	8761	њива V	0,2978	0,2978		бордо
Чубра	Циганска бара	358	2146	8764	ливада III	0,3702	0,3702		бордо
Чубра	Циганска бара	358	2146	8765	њива V	0,3964	0,3964		бордо
Чубра	Циганска бара	358	2146	8766	њива V	0,4105	0,4105		бордо
Чубра	Циганска бара	358	2146	8771	њива V	0,4386	0,4386		бордо
Чубра	Циганска бара	358	2146	8773	њива V	0,1972	0,1972		бордо
Чубра	Циганска бара	358	2146	8774	њива V	0,2356	0,2356		бордо
Чубра	Циганска бара	358	2146	8781	њива V	0,3521	0,3521		бордо
Чубра	Циганска бара	358	2137	6187	њива V	0,4887	0,4887		бордо
Чубра	Циганска бара	358	2137	6189	њива V	0,8688	0,8688		бордо
Чубра	Циганска бара	358	2137	6197	њива IV	0,3600	0,3600		бордо
Чубра	Циганска бара	358	2137	6208	њива IV	0,1528	0,1528		бордо
Чубра	Циганска бара	358	2137	8768	ливада V	0,2495	0,2495		бордо
Укупно		358				34,8510	34,8510		
Чубра	Корита	359	2137	8500	ливада V	0,4001	0,4001		љубичасте тачке
Чубра	Корита	359	2137	8520	њива V	0,6336	0,6336		љубичасте тачке

Чубра	Корита	359	2146	6329	њива IV	0,1900	0,1900	љубичасте тачке
Чубра	Корита	359	2146	6330/1	њива IV	0,3920	0,3920	љубичасте тачке
Чубра	Корита	359	2146	6379	њива V	1,1546	1,1546	љубичасте тачке
Чубра	Корита	359	2146	6421	њива IV	0,1860	0,1860	љубичасте тачке
Чубра	Корита	359	2146	6425	ливада III	0,0779	0,0779	љубичасте тачке
Чубра	Корита	359	2146	6426	њива IV	0,1934	0,1934	љубичасте тачке
Чубра	Балановац	359	2146	8296	њива V	0,2134	0,2134	љубичасте тачке
Чубра	Балановац	359	2146	8297	њива V	0,1945	0,1945	љубичасте тачке
Чубра	Врсовац	359	2146	8381	њива VI	0,2341	0,2341	љубичасте тачке
Чубра	Врсовац	359	2146	8412/2	њива V	0,8270	0,8270	љубичасте тачке
Чубра	Корита	359	2146	8498	њива V	0,4276	0,4276	љубичасте тачке
Чубра	Корита	359	2146	8499 deo	ливада V	0,3976	0,3976	љубичасте тачке
Чубра	Корита	359	2146	8506	њива IV	0,2596	0,2596	љубичасте тачке
Чубра	Корита	359	2146	8532	њива V	0,4296	0,4296	љубичасте тачке
Чубра	Корита	359	2146	8539	ливада V	0,4561	0,4561	љубичасте тачке
Чубра	Корита	359	2146	8555	ливада V	0,1820	0,1820	љубичасте тачке
Чубра	Корита	359	2146	8565	њива V	1,3489	1,3489	љубичасте тачке
Чубра	Корита	359	2146	8577	њива V	0,3449	0,3449	љубичасте тачке
Чубра	Корита	359	2146	8579	ливада V	0,6032	0,6032	љубичасте тачке
Чубра	Корита	359	2146	8607	њива VI	0,3145	0,3145	љубичасте тачке
Чубра	Корита	359	2146	8632	њива VI	0,1188	0,1188	љубичасте тачке
Чубра	циганска бара	359	2146	8635	њива VI	0,3288	0,3288	љубичасте тачке
Укупно		359				9,9082	9,9082	
Чубра	циганска бара	360	1077	5509/3	њива V	0,4193	0,4193	светло зелена
Чубра	Осојна	360	2146	5068	ливада V	0,1389	0,1389	светло зелена
Чубра	Осојна	360	2146	5081	пашњак IV	0,1643	0,1643	светло зелена
Чубра	Осојна	360	2146	5082	пашњак IV	0,2367	0,2367	светло зелена
Чубра	Осојна	360	2146	5083	пашњак IV	0,2567	0,2567	светло зелена
Чубра	Осојна	360	2146	5084	пашњак IV	0,1604	0,1604	светло зелена
Укупно		360				1,3763	1,3763	
Чубра	Плазигуз	361	2146	5609	ливада V	0,2144	0,2144	црвена
Чубра	Плазигуз	361	2146	5612	пашњак II	0,2665	0,2665	црвена
Чубра	Плазигуз	361	2146	5613	њива V	0,2765	0,2765	црвена
Чубра	Плазигуз	361	2146	5970	њива V	0,3098	0,3098	црвена
Чубра	Осојна	361	2146	5976	ливада IV	0,3225	0,3225	црвена

Укупно		361				1,3897	1,3897		
Чубра	Скробан	362	1077	8980	њива IV	0,2604	0,2604		розе
Чубра	Скробан	362	1077	8980	њива V	0,1600	0,1600		розе
Чубра	циганска бара	362	2146	5459/1	њива V	0,1642	0,1642		розе
Чубра	циганска бара	362	2146	5465	њива V	0,4492	0,4492		розе
Чубра	циганска бара	362	2146	5472	њива VI	0,2820	0,2820		розе
Чубра	циганска бара	362	2146	8868	ливада V	0,4156	0,4156		розе
Чубра	циганска бара	362	2146	8870	њива V	0,3795	0,3795		розе
Чубра	циганска бара	362	2146	8872	ливада IV	0,1305	0,1305		розе
Чубра	циганска бара	362	2146	8979	ливада IV	0,2525	0,2525		розе
Чубра	циганска бара	362	2146	8979	ливада V	0,1800	0,1800		розе
Чубра	Скробан	362	2146	8989 део	ливада IV	0,2414	0,1207		розе
Укупно		362				2,9153	2,7946		
Чубра	циганска бара	363	2146	6204	њива IV	0,8810	0,8810		жута
Чубра	циганска бара	363	2146	6205део	њива IV	0,3293	0,3293		жута
Чубра	Корита	363	2146	6293	њива V	0,2095	0,2095		жута
Чубра	Корита	363	2146	6312	њива V	0,8741	0,8741		жута
Чубра	Корита	363	2146	6314	њива V	0,5337	0,5337		жута
Чубра	Корита	363	2146	6315	њива VI	0,1369	0,1369		жута
Чубра	Корита	363	2146	6322	ливада IV	1,5738	1,5738		жута
Укупно		363				4,5383	4,5383		
Чубра	циганска бара	364	2146	8652	њива VI	0,1827	0,1827		тиркиз
Чубра	циганска бара	364	2146	8653	њива VI	0,1823	0,1823		тиркиз
Чубра	циганска бара	364	2146	8656	њива V	0,3748	0,3748		тиркиз
Чубра	циганска бара	364	2146	8657	њива V	0,4814	0,4814		тиркиз
Чубра	циганска бара	364	2146	9147	ливада VI	0,5098	0,5098		тиркиз
Чубра	циганска бара	364	2146	9159	њива V	0,3224	0,3224		тиркиз
Чубра	циганска бара	364	2146	9166	њива VI	0,3460	0,3460		тиркиз
Чубра	циганска бара	364	2146	9176	њива IV	0,1650	0,1650		тиркиз
Чубра	циганска бара	364	2146	9192	њива VI	0,2394	0,2394		тиркиз
Чубра	циганска бара	364	2146	9193	њива V	0,3702	0,3702		тиркиз
Чубра	циганска бара	364	2146	9194део	њива V	1,2000	1,2000		тиркиз
Чубра	циганска бара	364	2146	9194део	њива VI	0,8199	0,8199		тиркиз
Чубра	циганска бара	364	2146	9200	њива VI	0,1508	0,1508		тиркиз

Чубра	циганска бара	364	2146	9202	њива VI	0,6212	0,6212		тиркиз
Чубра	Скробан	364	2146	9203	ливада VI	0,1990	0,1990		тиркиз
Чубра	Скробан	364	2146	9207	ливада VI	1,7570	1,7570		тиркиз
Укупно		364				7,9219	7,9219		
Чубра	циганска бара	365	2146	8802	њива IV	0,7969	0,7969		браон
Чубра	циганска бара	365	2146	8784	њива V	0,6499	0,6499		браон
Чубра	циганска бара	365	2146	8789	ливада IV	0,1690	0,1690		браон
Чубра	циганска бара	365	2146	8790	њива V	0,3843	0,3843		браон
Чубра	циганска бара	365	2146	8798	њива IV	0,6539	0,6539		браон
Чубра	циганска бара	365	2146	8809/1	њива V	2,5014	2,5014		браон
Чубра	циганска бара	365	2146	8810deo	њива V	0,7049	0,7049		браон
Чубра	циганска бара	365	2146	8812	њива V	0,2113	0,2113		браон
Чубра	циганска бара	365	2146	8813	њива V	0,1791	0,1791		браон
Чубра	циганска бара	365	2146	8814	њива V	0,1932	0,1932		браон
Чубра	циганска бара	365	2146	8816	ливада III	0,2797	0,2797		браон
Чубра	циганска бара	365	2146	8818	њива V	0,5031	0,5031		браон
Чубра	циганска бара	365	2146	8821	ливада V	0,4488	0,4488		браон
Чубра	циганска бара	365	2146	8822	њива V	0,2339	0,2339		браон
Чубра	циганска бара	365	2146	8823	ливада V	0,2495	0,2495		браон
Чубра	Скробан	365	2146	8839	њива V	0,3321	0,3321		браон
Чубра	Скробан	365	2146	8840	њива V	0,3663	0,3663		браон
Укупно		365				8,8573	8,8573		
Чубра	Скробан	366	2146	9008	њива IV	0,1348	0,1348		љубичаста
Чубра	Скробан	366	2146	9009	њива IV	0,1448	0,1448		љубичаста
Чубра	Скробан	366	2146	9010	њива IV	0,1549	0,1549		љубичаста
Чубра	Скробан	366	2146	9024/2	ливада V	0,4985	0,4985		љубичаста
Чубра	Скробан	366	2146	9043	њива IV	0,1146	0,1146		љубичаста
Чубра	Скробан	366	2146	9053deo	њива IV	0,4200	0,4200		љубичаста
Чубра	Крилатовац	366	2146	9276	њива VI	0,2826	0,2826		љубичаста
Укупно		366				1,7502	1,7502		
Чубра	Коса	367	2146	1346	њива IV	0,1179	0,1179		браон тачке
Чубра	Коса	367	2146	1458	њива VI	0,2648	0,2648		браон тачке
Чубра	Коса	367	2146	1459	њива VI	0,2167	0,2167		браон тачке
Чубра	Коса	367	2146	1471/1	њива VI	0,3018	0,3018		браон тачке
Укупно		367				0,9012	0,9012		

Чубра	Балановац	368	2146	7500	њива IV	0,5338	0,5338		црвене штрафте
Чубра	Балановац	368	2146	7502	њива IV	0,9294	0,9294		црвене штрафте
Чубра	Балановац	368	2146	7505	њива IV	0,5500	0,5500		црвене штрафте
Чубра	Балановац	368	2146	7506	њива IV	0,3048	0,3048		црвене штрафте
Чубра	Балановац	368	2146	7508/2	виноград II	0,1713	0,1713		црвене штрафте
Чубра	Балановац	368	2146	7509	њива V	0,1758	0,1758		црвене штрафте
Чубра	Балановац	368	2146	7510	виноград II	0,0701	0,0701		црвене штрафте
Укупно		368				2,7352	2,7352		
Чубра	Коса	369	2146	2335/2	њива IV	0,1813	0,1813		зелене штрафте
Чубра	Братујевац	369	2146	2241	пашњак V	0,1596	0,1596		зелене штрафте
Чубра	Братујевац	369	2146	2242	њива IV	0,1582	0,1582		зелене штрафте
Чубра	Братујевац	369	2146	2243	њива IV	0,1836	0,1836		зелене штрафте
Чубра	Братујевац	369	2146	2249	њива IV	0,1233	0,1233		зелене штрафте
Чубра	коса	369	2146	2344	виноград II	0,1424	0,1424		зелене штрафте
Чубра	Крилатовац	369	2146	2647	њива IV	0,3080	0,3080		зелене штрафте
Чубра	Крилатовац	369	1077	2159	њива VI	0,3476	0,3476		зелене штрафте
Укупно		369				1,6040	1,6040		
Чубра	Коса	370	2146	2440	воћњак II	0,2782	0,2782		розе x
Чубра	Коса	370	2146	2405/1	воћњак II	0,1318	0,1318		розе x
Чубра	Коса	370	2146	2405/2	воћњак II	0,1115	0,1115		розе x
Чубра	Коса	370	2146	2439/4	њива II	0,1179	0,1179		розе x
Чубра	Коса	370	2146	2442	воћњак II	0,1073	0,1073		розе x
Чубра	Коса	370	2146	2444	воћњак II	0,4090	0,4090		розе x
Чубра	Коса	370	2146	2445	воћњак II	0,3825	0,3825		розе x
Чубра	Коса	370	2146	2446/1	воћњак II	0,0876	0,0876		розе x
Чубра	Коса	370	2146	2446/2	воћњак II	0,1433	0,1433		розе x
Чубра	Коса	370	2146	2450	воћњак II	0,0097	0,0097		розе x
Чубра	Коса	370	2146	2451	воћњак II	0,3682	0,3682		розе x
Чубра	Коса	370	2146	2464	воћњак II	0,0792	0,0792		розе x
Чубра	Коса	370	2146	2465	воћњак II	0,1808	0,1808		розе x
Чубра	Коса	370	2146	2466	воћњак III	0,3158	0,3158		розе x
Чубра	Коса	370	2146	2469	воћњак II	0,0545	0,0545		розе x
Чубра	Коса	370	2146	2471	воћњак III	0,2343	0,2343		розе x
Чубра	Коса	370	2146	2474	воћњак II	0,1917	0,1917		розе x

Чубра	Коса	370	2146	2475/2	воћњак III	0,5804	0,5804		розе х
Чубра	Кочина	370	2146	2490	воћњак II	0,2960	0,2960		розе х
Чубра	Кочина	370	2146	2491	воћњак II	0,4085	0,4085		розе х
Чубра	коса	370	2146	2516	њива III	0,1027	0,1027		розе х
Чубра	Кочина	370	2146	2525	њива IV	0,6208	0,6208		розе х
Чубра	Кочина	370	2146	2527	њива II	0,2000	0,2000		розе х
Чубра	Кочина	370	2146	2527	пашњак V	0,4895	0,4895		розе х
Чубра	Кочина	370	2146	2551	њива V	0,2285	0,2285		розе х
Чубра	Кочина	370	2146	2552	ливада V	0,1226	0,1226		розе х
Чубра	Кочина	370	2146	2776	њива IV	0,3473	0,3473		розе х
Чубра	Кочина	370	2146	2861	њива V	0,6968	0,6968		розе х
Чубра	Кочина	370	2146	2974	њива VI	0,4627	0,4627		розе х
Укупно		370				7,7591	7,7591		
Чубра	Кремењак	371	2146	4537/1	њива V	0,1717	0,1717		наранџасте тачке
Чубра	Кремењак	371	2146	4537/21	њива V	0,8421	0,8421		наранџасте тачке
Чубра	Кремењак	371	2146	4537/22	њива V	0,0280	0,0280		наранџасте тачке
Чубра	Кремењак	371	2146	4537/23	њива V	0,2893	0,2893		наранџасте тачке
Чубра	Кремењак	371	2146	4537/28	њива V	0,0424	0,0424		наранџасте тачке
Чубра	Кремењак	371	2146	4538/2	пашњак VI	0,1516	0,1516		наранџасте тачке
Чубра	Кремењак	371	2146	4544/2	њива V	0,4826	0,4826		наранџасте тачке
Чубра	Кремењак	371	2146	4544/8	пашњак VI	1,5299	1,5299		наранџасте тачке
Чубра	Кремењак	371	2146	4544/9	њива V	0,6411	0,6411		наранџасте тачке
Чубра	Кремењак	371	2146	4544/16	њива V	1,3627	1,3627		наранџасте тачке
Чубра	Кремењак	371	2146	102	ливада VI	0,1274	0,1274		наранџасте тачке
Чубра	Кремењак	371	2146	103	њива VI	0,1404	0,1404		наранџасте тачке
Чубра	Кремењак	371	2146	103	виноград IV	0,1500	0,1500		наранџасте тачке
Чубра	Кремењак	371	2146	4333/2	њива III	0,0145	0,0145		наранџасте тачке
Чубра	Кремењак	371	2146	4333/12	врт II	0,0195	0,0195		наранџасте тачке
Чубра	Кремењак	371	2146	4333/13	њива IV	0,0220	0,0220		наранџасте тачке
Чубра	Кремењак	371	2146	4333/14	врт II	0,0240	0,0240		наранџасте тачке
Чубра	Кремењак	371	2146	4360	врт II	0,0303	0,0303		наранџасте тачке
Чубра	Кремењак	371	2146	4483	врт III	0,0251	0,0251		наранџасте тачке
Чубра	Кремењак	371	2146	4488	пашњак III	0,0273	0,0273		наранџасте тачке
Чубра	Кремењак	371	2146	4498	врт III	0,0358	0,0358		наранџасте тачке
Чубра	Кремењак	371	2146	4513	врт III	0,0125	0,0125		наранџасте тачке

Чубра	Кремењак	371	2146	4524	њива III	0,0650	0,0650	наранџасте тачке
Чубра	Кремењак	371	2146	4537/7	њива III	0,0260	0,0260	наранџасте тачке
Чубра	Кремењак	371	2146	4537/11	њива III	0,0395	0,0395	наранџасте тачке
Чубра	Кремењак	371	2146	4556	њива III	0,0635	0,0635	наранџасте тачке
Чубра	Кремењак	371	2146	4559	пашњак III	0,1424	0,1424	наранџасте тачке
Чубра	Кремењак	371	2146	4591	њива VI	0,2758	0,2758	наранџасте тачке
Чубра	Кремењак	371	2146	4592	њива VI	0,1419	0,1419	наранџасте тачке
Чубра	Кремењак	371	2146	4890	ливада V	0,1083	0,1083	наранџасте тачке
Чубра	Кремењак	371	1077	4333/3	врт II	0,0270	0,0270	наранџасте тачке
Чубра	Кремењак	371	1077	4333/4	врт II	0,0050	0,0050	наранџасте тачке
Чубра	Кремењак	371	1077	4333/5	врт II	0,0340	0,0340	наранџасте тачке
Чубра	Кремењак	371	1077	4333/6	врт II	0,0245	0,0245	наранџасте тачке
Чубра	Кремењак	371	1077	4333/7	врт II	0,0255	0,0255	наранџасте тачке
Чубра	Кремењак	371	1077	4333/8	врт II	0,0305	0,0305	наранџасте тачке
Чубра	Кремењак	371	1077	4333/10	врт II	0,0055	0,0055	наранџасте тачке
Чубра	Кремењак	371	1077	4333/11	врт II	0,0060	0,0060	наранџасте тачке
Чубра	Кремењак	371	1077	4333/15	врт II	0,0165	0,0165	наранџасте тачке
Чубра	Кремењак	371	1077	4333/16	врт II	0,0660	0,0660	наранџасте тачке
Чубра	Кремењак	371	1077	4333/17	врт II	0,0150	0,0150	наранџасте тачке
Чубра	Кремењак	371	1077	4537/3	њива III	0,0070	0,0070	наранџасте тачке
Чубра	Кремењак	371	1077	4537/4	њива III	0,0525	0,0525	наранџасте тачке
Чубра	Кремењак	371	1077	4537/6	њива III	0,0105	0,0105	наранџасте тачке
Чубра	Кремењак	371	1077	4537/8	њива III	0,0135	0,0135	наранџасте тачке
Чубра	Кремењак	371	1077	4537/9	њива III	0,0330	0,0330	наранџасте тачке
Чубра	Кремењак	371	1077	4537/10	њива III	0,0180	0,0180	наранџасте тачке
Чубра	Кремењак	371	1077	4537/12	њива III	0,0500	0,0500	наранџасте тачке
Чубра	Кремењак	371	1077	4537/13	њива III	0,0150	0,0150	наранџасте тачке
Чубра	Кремењак	371	1077	4537/14	њива III	0,0585	0,0585	наранџасте тачке
Чубра	Кремењак	371	1077	4537/15	њива III	0,0690	0,0690	наранџасте тачке
Чубра	Кремењак	371	1077	4537/16	њива III	0,0470	0,0470	наранџасте тачке
Чубра	Кремењак	371	1077	4897	врт II	0,0376	0,0376	наранџасте тачке
Чубра	Ћелиште	371	1077	4931/2	врт IV	0,0165	0,0165	наранџасте тачке
Чубра	Ћелиште	371	1077	4931/3	врт IV	0,0335	0,0335	наранџасте тачке
Чубра	Ћелиште	371	1077	4931/4	врт IV	0,0375	0,0375	наранџасте тачке

Чубра	Ђелиште	371	1077	4931/5	врт IV	0,0460	0,0460		нaрaнџaсте тaчке
Чубра	Ђелиште	371	1077	4931/6	врт IV	0,0320	0,0320		нaрaнџaсте тaчке
Укупно		371				7,8652	7,8652		
Чубра	Осојна	372	2146	5036	пaшњaк IV	1,2412	1,2412		нaрaнџaсте пpуге
Укупно		372				1,2412	1,2412		
Чубра	Тpoјицa	373	2146	8149	њивa II	0,6219	0,6219		свeтлo зeлeни x
Укупно		373				0,6219	0,6219		
Чубра	Кoтaриштe	374	2146	4240	њивa IV	1,3790	1,3790		цpтa тaчкa бpaон бoјe
Укупно		374				1,3790	1,3790		
Чубра	Чyбpицa	375	2146	9673	њивa V	2,6070	2,6070		љyбичaсти x
Укупно		375				2,6070	2,6070		
Чубра	Чyбpицa	376	2146	9900/1	њивa II	1,5080	1,5080		бpaон x
Чубра	Чyбpицa	376	2146	9900/1	њивa III	0,2577	0,2577		бpaон x
Чубра	Чyбpицa	376	2146	9900/1	њивa IV	0,7927	0,7927		бpaон x
Чубра	Чyбpицa	376	2146	9900/3	њивa II	0,5333	0,5333		бpaон x
Укупно		376				3,0917	3,0917		
Чубра	Кoсa	377	2146	2475/6	вoђњaк II	2,6099	2,6099		Цpвeни x
Укупно		377				2,6099	2,6099		
Чубра	opaшјe	378	2146	438/1	њивa V	8,2482	8,2482		Тaмнo зeлeнa
Укупно		378				8,2482	8,2482		
Чубра	opaшјe	379	2146	744/2	пaшњaк IV	9,5946	9,5946		тeгeт
Чубра	opaшјe	379	2146	319/5	њивa V	3,3562	3,3562		тeгeт
Чубра	opaшјe	379	2146	437	њивa V	1,9196	1,9196		тeгeт
Чубра	opaшјe	379	2146	438/3	њивa V	0,0360	0,0360		тeгeт
Чубра	opaшјe	379	2146	438/4	њивa V	1,4657	1,4657		тeгeт
Чубра	opaшјe	379	2146	439	њивa V	1,4252	1,4252		тeгeт
Чубра	opaшјe	379	2146	440	њивa V	0,7645	0,7645		тeгeт
Чубра	opaшјe	379	2146	579	пaшњaк III	0,3037	0,3037		тeгeт
Чубра	opaшјe	379	2146	582	пaшњaк III	0,0664	0,0664		тeгeт
Чубра	opaшјe	379	2146	583	пaшњaк III	0,0644	0,0644		тeгeт
Чубра	opaшјe	379	2146	594	пaшњaк III	0,1287	0,1287		тeгeт
Чубра	opaшјe	379	2146	600	њивa IV	0,0845	0,0845		тeгeт
Чубра	opaшјe	379	2146	742/1	њивa V	17,4242	17,4242		тeгeт
Чубра	opaшјe	379	2146	742/2	њивa V	0,1480	0,1480		тeгeт
Чубра	opaшјe	379	2146	743/4	њивa IV	4,1323	4,1323		тeгeт

Чубра	орашје	379	2146	743/7	њива IV	2,2484	2,2484	тегет
Чубра	орашје	379	2146	748	њива V	10,8690	10,8690	тегет
Чубра	орашје	379	2146	752	њива VI	0,1200	0,1200	тегет
Чубра	орашје	379	2146	785	њива IV	0,3645	0,3645	тегет
Чубра	орашје	379	2146	786	њива IV	0,3786	0,3786	тегет
Чубра	орашје	379	2146	787	њива IV	0,0348	0,0348	тегет
Чубра	орашје	379	2146	788	њива IV	0,0371	0,0371	тегет
Чубра	орашје	379	2146	789	њива IV	0,0836	0,0836	тегет
Чубра	орашје	379	2146	791/1	пашњак IV	2,2960	2,2960	тегет
Чубра	орашје	379	2146	791/2	њива IV	0,4290	0,4290	тегет
Чубра	орашје	379	2146	791/4	њива IV	0,1690	0,1690	тегет
Чубра	орашје	379	2146	791/5	њива IV	0,0260	0,0260	тегет
Укупно		379				57,9700	57,9700	
Чубра	Коса	380	2146	861	њива IV	0,4852	0,4852	нaранџаста са зеленим кругом
Укупно		380				0,4852	0,4852	
Чубра	коса	381	2146	793/1	њива IV	6,1430	6,1430	нaранџаста
Чубра	коса	381	2146	793/2	њива IV	0,0680	0,0680	нaранџаста
Чубра	коса	381	2146	793/3	њива IV	0,0230	0,0230	нaранџаста
Чубра	коса	381	2146	793/4	њива IV	0,0150	0,0150	нaранџаста
Чубра	коса	381	2146	793/5	њива IV	0,0290	0,0290	нaранџаста
Чубра	коса	381	2146	793/6	њива IV	0,0042	0,0042	нaранџаста
Чубра	коса	381	2146	793/7	њива IV	0,0480	0,0480	нaранџаста
Чубра	коса	381	2146	793/8	њива IV	0,0310	0,0310	нaранџаста
Чубра	коса	381	2146	793/9	њива IV	0,0260	0,0260	нaранџаста
Чубра	коса	381	2146	793/10	њива IV	0,0370	0,0370	нaранџаста
Чубра	коса	381	2146	793/11	њива IV	0,0240	0,0240	нaранџаста
Чубра	коса	381	2146	793/12	њива IV	0,0270	0,0270	нaранџаста
Чубра	коса	381	2146	793/13	њива IV	0,0180	0,0180	нaранџаста
Чубра	коса	381	2146	793/14	њива IV	0,0060	0,0060	нaранџаста
Чубра	коса	381	2146	793/15	њива IV	0,0040	0,0040	нaранџаста
Чубра	коса	381	2146	793/16	њива IV	0,0018	0,0018	нaранџаста
Чубра	коса	381	2146	793/17	њива IV	0,0080	0,0080	нaранџаста
Чубра	коса	381	2146	793/18	њива IV	0,0260	0,0260	нaранџаста
Чубра	коса	381	2146	793/22	пашњак III	0,0362	0,0362	нaранџаста

Чубра	коса	381	2146	793/23	пашњак III	0,0256	0,0256		нaрaнџaстa
Чубра	коса	381	2146	793/25	пашњак III	0,0331	0,0331		нaрaнџaстa
Чубра	коса	381	2146	793/30	пашњак III	0,0417	0,0417		нaрaнџaстa
Чубра	коса	381	2146	793/31	пашњак III	0,0422	0,0422		нaрaнџaстa
Чубра	коса	381	2146	793/32	пашњак III	0,0301	0,0301		нaрaнџaстa
Чубра	коса	381	2146	793/33	пашњак III	0,0307	0,0307		нaрaнџaстa
Чубра	коса	381	2146	793/34	пашњак III	0,0306	0,0306		нaрaнџaстa
Чубра	коса	381	2146	793/36	пашњак III	0,0256	0,0256		нaрaнџaстa
Чубра	коса	381	2146	793/37	пашњак III	0,0387	0,0387		нaрaнџaстa
Чубра	коса	381	2146	793/40	пашњак III	0,0216	0,0216		нaрaнџaстa
Чубра	коса	381	2146	793/41	пашњак III	0,0231	0,0231		нaрaнџaстa
Чубра	коса	381	2146	793/43	пашњак III	0,0231	0,0231		нaрaнџaстa
Чубра	коса	381	2146	793/44	пашњак III	0,0553	0,0553		нaрaнџaстa
Чубра	коса	381	2146	793/45	пашњак III	0,0553	0,0553		нaрaнџaстa
Чубра	коса	381	2146	793/46	пашњак III	0,0437	0,0437		нaрaнџaстa
Чубра	коса	381	2146	793/47	њивa IV	0,6365	0,6365		нaрaнџaстa
Чубра	коса	381	2146	794/3	пашњак III	0,2520	0,2520		нaрaнџaстa
Чубра	коса	381	2146	795	њивa IV	3,4450	3,4450		нaрaнџaстa
Чубра	коса	381	2146	819/1	воћњак II	28,0236	28,0236		нaрaнџaстa
Чубра	коса	381	2146	819/2	њивa IV	1,8916	1,8916		нaрaнџaстa
Чубра	коса	381	2146	819/3 деo	њивa IV	5,6348	5,6348		нaрaнџaстa
Чубра	коса	381	2146	819/4	њивa IV	0,7638	0,7638		нaрaнџaстa
Чубра	коса	381	2146	820/1	њивa IV	3,2633	3,2633		нaрaнџaстa
Чубра	коса	381	2146	825/1	воћњак II	0,3800	0,3800		нaрaнџaстa
Чубра	коса	381	2146	825/2	воћњак II	0,1274	0,1274		нaрaнџaстa
Чубра	коса	381	2146	825/3	воћњак II	1,1021	1,1021		нaрaнџaстa
Чубра	коса	381	2146	826	воћњак II	2,5761	2,5761		нaрaнџaстa
Чубра	коса	381	2146	827	воћњак II	0,3397	0,3397		нaрaнџaстa
Чубра	коса	381	2146	828	воћњак II	0,7235	0,7235		нaрaнџaстa
Чубра	коса	381	2146	830	воћњак III	0,2293	0,2293		нaрaнџaстa
Чубра	коса	381	2146	831	воћњак III	0,2288	0,2288		нaрaнџaстa
Чубра	коса	381	2146	839	њивa IV	0,1282	0,1282		нaрaнџaстa
Чубра	коса	381	2146	840	њивa IV	0,1344	0,1344		нaрaнџaстa
Чубра	коса	381	2146	841	њивa IV	0,0377	0,0377		нaрaнџaстa
Чубра	коса	381	2146	842	њивa IV	0,0290	0,0290		нaрaнџaстa

Чубра	коса	381	2146	843	њива IV	0,0210	0,0210	наранџаста
Чубра	коса	381	2146	844	њива IV	0,0341	0,0341	наранџаста
Чубра	коса	381	2146	845	њива IV	0,0341	0,0341	наранџаста
Чубра	коса	381	2146	846	њива IV	0,0260	0,0260	наранџаста
Чубра	коса	381	2146	847	њива IV	0,0391	0,0391	наранџаста
Чубра	коса	381	2146	848	њива IV	0,1464	0,1464	наранџаста
Чубра	коса	381	2146	849	њива III	1,0369	1,0369	наранџаста
Чубра	коса	381	2146	885	пашњак III	0,0360	0,0360	наранџаста
Чубра	коса	381	2146	1492/1	њива V	0,1468	0,1468	наранџаста
Чубра	коса	381	2146	1492/2	њива V	0,0579	0,0579	наранџаста
Чубра	коса	381	2146	3121/2	њива IV	1,1637	1,1637	наранџаста
Чубра	коса	381	2146	3122	пашњак III	0,6023	0,6023	наранџаста
Чубра	коса	381	2146	3123	њива IV	0,5421	0,5421	наранџаста
Чубра	коса	381	2146	3124	њива IV	0,1876	0,1876	наранџаста
Чубра	коса	381	2146	3125	њива IV	0,2433	0,2433	наранџаста
Чубра	коса	381	2146	3126	њива IV	0,3912	0,3912	наранџаста
Чубра	коса	381	2146	819/5	воћњак II	0,4762	0,4762	наранџаста
Чубра	коса	381	2146	824	пашњак III	1,3706	1,3706	наранџаста
Чубра	коса	381	2146	833	њива IV	0,0180	0,0180	наранџаста
Чубра	коса	381	2146	834	њива IV	0,0170	0,0170	наранџаста
Чубра	коса	381	2146	835	њива IV	0,0286	0,0286	наранџаста
Чубра	коса	381	2146	836	њива IV	0,0274	0,0274	наранџаста
Чубра	коса	381	2146	837	њива III	0,1654	0,1654	наранџаста
Чубра	коса	381	2146	867	њива IV	0,0390	0,0390	наранџаста
Чубра	коса	381	2146	868	воћњак II	0,0522	0,0522	наранџаста
Чубра	коса	381	2146	869	воћњак III	0,0673	0,0673	наранџаста
Чубра	коса	381	2146	870	воћњак II	0,0171	0,0171	наранџаста
Чубра	коса	381	2146	871	воћњак II	0,0270	0,0270	наранџаста
Чубра	коса	381	2146	872	воћњак III	0,0280	0,0280	наранџаста
Чубра	коса	381	2146	873	воћњак II	0,0240	0,0240	наранџаста
Чубра	коса	381	2146	874	воћњак III	0,0385	0,0385	наранџаста
Чубра	коса	381	2146	875	воћњак III	0,0518	0,0518	наранџаста
Чубра	коса	381	2146	876	воћњак III	0,0285	0,0285	наранџаста
Чубра	коса	381	2146	877	воћњак III	0,0308	0,0308	наранџаста

Чубра	коса	381	2146	879	воћњак II	0,0256	0,0256		нaрaнџaстa
Чубра	коса	381	2146	880	воћњак II	0,0196	0,0196		нaрaнџaстa
Чубра	коса	381	2146	881	воћњак III	0,0221	0,0221		нaрaнџaстa
Чубра	коса	381	2146	882	воћњак III	0,0539	0,0539		нaрaнџaстa
Чубра	коса	381	2146	883	воћњак III	0,0449	0,0449		нaрaнџaстa
Чубра	коса	381	2146	886/1	њивa IV	0,6400	0,6400		нaрaнџaстa
Чубра	коса	381	2146	1035	њивa V	0,3990	0,3990		нaрaнџaстa
Чубра	коса	381	2146	1046	пaшњaк III	0,2062	0,2062		нaрaнџaстa
Чубра	коса	381	2146	1203/1	њивa IV	0,2376	0,2376		нaрaнџaстa
Чубра	коса	381	2146	1203/2	њивa IV	0,0908	0,0908		нaрaнџaстa
Чубра	коса	381	2146	1208	виногpaд III	0,0914	0,0914		нaрaнџaстa
Чубра	коса	381	2146	1251	њивa IV	0,1884	0,1884		нaрaнџaстa
Чубра	коса	381	2146	1255	њивa IV	0,2391	0,2391		нaрaнџaстa
Чубра	коса	381	2146	1267	њивa V	0,3431	0,3431		нaрaнџaстa
Чубра	коса	381	2146	1270	виногpaд III	0,1424	0,1424		нaрaнџaстa
Чубра	коса	381	2146	1279	њивa V	0,2445	0,2445		нaрaнџaстa
Чубра	коса	381	2146	1280	њивa V	0,1727	0,1727		нaрaнџaстa
Чубра	коса	381	2146	1404	виногpaд II	0,3538	0,3538		нaрaнџaстa
Чубра	коса	381	2146	1406	њивa IV	0,0680	0,0680		нaрaнџaстa
Чубра	коса	381	2146	1408	њивa V	0,1099	0,1099		нaрaнџaстa
Чубра	коса	381	2146	1455	њивa VI	0,1143	0,1143		нaрaнџaстa
Чубра	коса	381	2146	1470	њивa VI	0,3471	0,3471		нaрaнџaстa
Чубра	коса	381	2146	1472deo	виногpaд II	0,1100	0,1100		нaрaнџaстa
Чубра	коса	381	2146	1472deo	пaшњaк VI	0,0425	0,0425		нaрaнџaстa
Чубра	коса	381	2146	1473	виногpaд II	0,0983	0,0983		нaрaнџaстa
Чубра	коса	381	2146	1474	виногpaд II	0,0963	0,0963		нaрaнџaстa
Чубра	коса	381	2146	1477	њивa VI	0,2889	0,2889		нaрaнџaстa
Чубра	коса	381	2146	1478	њивa VI	0,1284	0,1284		нaрaнџaстa
Чубра	коса	381	2146	1480	ливaдa VI	0,1244	0,1244		нaрaнџaстa
Чубра	коса	381	2146	2369	виногpaд II	11,4743	11,4743		нaрaнџaстa
Чубра	коса	381	2146	2390	њивa IV	0,3490	0,3490		нaрaнџaстa
Чубра	коса	381	2146	2395	воћњaк II	0,6500	0,6500		нaрaнџaстa
Чубра	коса	381	2146	2395	пaшњaк I	0,1381	0,1381		нaрaнџaстa
Чубра	коса	381	2146	2396	воћњaк III	1,7122	1,7122		нaрaнџaстa
Чубра	коса	381	2146	2397	воћњaк III	0,1875	0,1875		нaрaнџaстa

07.07.2014.

„Службени лист општине Неготин“

Број 22 Страна 688.

Чубра	коса	381	2146	2398	воћњак III	0,1291	0,1291	нaрaнџaстa
Чубра	коса	381	2146	2401	воћњак III	0,3500	0,3500	нaрaнџaстa
Чубра	коса	381	2146	2402/2	воћњак II	0,4260	0,4260	нaрaнџaстa
Чубра	коса	381	2146	3106/3	њивa III	0,7812	0,7812	нaрaнџaстa
Чубра	коса	381	2146	3106/4	њивa III	0,8332	0,8332	нaрaнџaстa
Укупно		381				86,3321	86,3321	
Чубра	коса	382	2146	822/2	њивa IV	6,9093	6,9093	нaрaнџaстa сa брaон x
Укупно		382				6,9093	6,9093	
Чубра	коса	383	2146	819/11	воћњак III	0,4177	0,4177	нaрaнџaстa љубичaстим круж
Чубра	коса	383	2146	819/12	воћњак III	0,2069	0,2069	нaрaнџaстa љубичaстим круж
Чубра	коса	383	2146	2399/1	воћњак II	8,5067	8,5067	нaрaнџaстa љубичaстим круж
Чубра	коса	383	2146	2399/2	воћњак II	0,2640	0,2640	нaрaнџaстa љубичaстим круж
Чубра	коса	383	2146	2399/3	воћњак II	2,3849	2,3849	нaрaнџaстa љубичaстим круж
Укупно		383				11,7802	11,7802	
Чубра	коса	384	2146	1033	пaшњaк III	4,3952	4,3952	нaрaнџaстa сa црвеним x
Укупно		384				4,3952	4,3952	
Чубра	орaшјe	385	2146	743/1	њивa V	4,5101	4,5101	тиркизнa сa црним x
Укупно		385				4,5101	4,5101	
Чубра	коса	386	2146	820/2	њивa IV	2,6304	2,6304	свeтлo плaвa
Чубра	коса	386	2146	850	њивa IV	0,5435	0,5435	свeтлo плaвa
Чубра	коса	386	2146	851	њивa IV	0,5054	0,5054	свeтлo плaвa
Укупно		386				3,6793	3,6793	
КО Чубрa						290,2332	290,1125	
Шаркaмeн	Шиб	387	549	1650	њивa VII	1,5048	1,5048	нaрaнџaстa
Укупно		387				1,5048	1,5048	
Шаркaмeн	Шиб	388	549	1164	њивa VII	0,3064	0,3064	рoзe
Шаркaмeн	Шиб	388	549	1165	њивa VII	1,3003	1,3003	рoзe
Укупно		388				1,6067	1,6067	
Шаркaмeн	Рт	389	549	3593	њивa VI	0,2335	0,2335	зелeнa
Шаркaмeн	Рт	389	549	3594	ливaдa VI	0,1290	0,1290	зелeнa
Шаркaмeн	Рт	389	549	3595/2	воћњaк V	0,0940	0,0940	зелeнa
Шаркaмeн	Рт	389	549	3596	ливaдa VI	2,1075	2,1075	зелeнa
Укупно		389				2,5640	2,5640	
Шаркaмeн	Плoчa	390	549	3914	њивa VII	0,4365	0,4365	црвeнa

Шаркамен	Плоча	390	549	3915	њива VII	0,1260	0,1260		црвена
Укупно		390				0,5625	0,5625		
Шаркамен	Село	391	549	4706	њива VI	0,4587	0,4587		тегет
Укупно		391				0,4587	0,4587		
Шаркамен	Пањеви	392	549	5532	њива VII	1,2019	1,2019		љубичаста
Шаркамен	Пањеви	392	549	5533	пашњак V	0,1563	0,1563		љубичаста
Укупно		392				1,3582	1,3582		
Шаркамен	Пристрење	393	549	4984	њива VI	0,4361	0,4361		браон
Укупно		393				0,4361	0,4361		
Шаркамен	Живкобица	394	549	3496/1	њива VI	0,4320	0,4320		браон тачке
Укупно		394				0,4320	0,4320		
Шаркамен	Церје	395	549	409/11	њива VI	0,7990	0,7990		зелена са х црним
Шаркамен	Церје	395	549	409/12	њива VI	0,4827	0,4827		зелена са х црним
Шаркамен	Рт	395	549	3314	пашњак V	0,2692	0,2692		зелена са х црним
Шаркамен	Рт	395	549	3316	пашњак V	0,1755	0,1755		зелена са х црним
Шаркамен	Рт	395	549	3318	пашњак V	0,2374	0,2374		зелена са х црним
Укупно		395				1,9638	1,9638		
Шаркамен	ливаде	396	549	800	ливада VI	0,3530	0,3530		жута
Шаркамен	ливаде	396	549	884	њива VII	0,3282	0,3282		жута
Шаркамен	ливаде	396	549	885	пашњак V	0,2412	0,2412		жута
Шаркамен	ливаде	396	549	886	њива VII	0,2393	0,2393		жута
Укупно		396				1,1617	1,1617		
Шаркамен	ливаде	397	549	715/4	ливада VI	0,2900	0,2900		зелена
Шаркамен	ливаде	397	549	766	ливада VI	0,4890	0,4890		зелена
Шаркамен	ливаде	397	549	769	њива VI	0,5585	0,5585		зелена
Шаркамен	ливаде	397	549	770	њива VI	0,5948	0,5948		зелена
Укупно		397				1,9323	1,9323		
Шаркамен	ливаде	398	549	225	њива VII	0,3636	0,3636		тиркизна
Шаркамен	ливаде	398	549	235	њива VI	0,2976	0,2976		тиркизна
Шаркамен	ливаде	398	549	240	њива VII	0,3176	0,3176		тиркизна
Шаркамен	ливаде	398	549	241	ливада VII	0,2295	0,2295		тиркизна
Укупно		398				1,2083	1,2083		
КО Шаркамен						15,1891	15,1891		
Штубик	Мали Мироч	399	2996	1666	њива VII	0,1577	0,1577		жуто
Штубик	Мали Мироч	399	2996	1675	пашњак VI	0,5688	0,5688		жуто

Штубик	Мали Мироч	399	2996	1677	пашњак VI	0,2245	0,2245	жуто
Штубик	Мали Мироч	399	2996	1779	пашњак VI	1,0451	1,0451	жуто
Штубик	Мали Мироч	399	2545	1665	пашњак VII	0,1786	0,1786	жуто
Укупно		399				2,1747	2,1747	
Штубик	Дупљане	400	2996	3034/1	њива VI	4,0893	4,0893	наранџасто
Штубик	Дупљане	400	2996	3034/9	њива VI	0,5492	0,5492	наранџасто
Штубик	Дупљане	400	2996	3034/13	њива VI	0,9379	0,9379	наранџасто
Штубик	Дупљане	400	2996	3034/15	њива VI	0,8322	0,8322	наранџасто
Штубик	Дупљане	400	2996	3034/16	њива VI	0,7238	0,7238	наранџасто
Штубик	Дупљане	400	2996	3038/3	њива VI	0,2468	0,2468	наранџасто
Штубик	Дупљане	400	2996	3064	њива VI	0,5057	0,5057	наранџасто
Штубик	Љиљар	400	2996	3136/1	њива VI	0,6032	0,6032	наранџасто
Штубик	Љиљар	400	2996	3176	њива VI	0,8570	0,8570	наранџасто
Штубик	Љиљар	400	2996	3191	њива VI	0,2570	0,2570	наранџасто
Укупно		400				9,6021	9,6021	
Штубик	Стење/љиљар	401	2996	3229	њива VII	0,4049	0,4049	светло зелено
Штубик	Стење/љиљар	401	2996	3230	њива VII	0,3760	0,3760	светло зелено
Штубик	стење	401	2996	3280deo	ливада VI	0,2821	0,2821	светло зелено
Штубик	Стење	401	2996	3289	ливада VI	0,2213	0,2213	светло зелено
Штубик	Стење/љиљар	401	2996	3386	ливада VII	0,6055	0,6055	светло зелено
Штубик	Љиљар	401	2996	3976	њива VI	0,4131	0,4131	светло зелено
Штубик	велико ливађе	401	2996	4040	ливада VI	0,0733	0,0733	светло зелено
Штубик	велико ливађе	401	2996	4045	ливада V	0,2580	0,2580	светло зелено
Штубик	велико ливађе	401	2996	4053	ливада VI	0,3624	0,3624	светло зелено
Штубик	велико ливађе	401	2996	4060	њива VI	0,0936	0,0936	светло зелено
Штубик	велико ливађе	401	2545	4039	ливада VI	0,1926	0,1926	светло зелено
Штубик	велико ливађе	401	2545	4042	ливада VI	0,0014	0,0014	светло зелено
Штубик	велико ливађе	401	2545	4043	ливада VI	0,1220	0,1220	светло зелено
Штубик	велико ливађе	401	2545	4052	ливада VI	0,0580	0,0580	светло зелено
Штубик	велико ливађе	401	2545	4056	ливада VI	0,7355	0,7355	светло зелено
Штубик	велико ливађе	401	2545	4070	ливада VI	0,1061	0,1061	светло зелено
Штубик	Стење	401	1264	3357	њива VI	0,1055	0,1055	светло зелено
Укупно		401				4,4113	4,4113	
Штубик	Осојна	402	2545	4155	њива VII	0,1747	0,1747	розе

Штубик	Осојна /љиљар	402	2545	4156deo	њива VII	0,4600	0,4600		розе
Укупно		402				0,6347	0,6347		
Штубик	Јагодарац/међњик	403	1264	4844	виноград V	0,0562	0,0562		браон
Штубик	Река	403	1264	5797	виноград V	0,0550	0,0550		браон
Штубик	Река	403	1264	5798	виноград VI	0,1150	0,1150		браон
Штубик	Река	403	1264	5799	њива VI	0,2840	0,2840		браон
Штубик	Река	403	1264	5800	ливада VI	0,0970	0,0970		браон
Штубик	Росуље	403	2996	5678	њива V	0,0994	0,0994		браон
Штубик	Росуље	403	2996	5679	њива V	1,7634	1,7634		браон
Штубик	Река	403	2996	6484	њива IV	0,0471	0,0471		браон
Штубик	Река	403	2996	6485	њива IV	0,0766	0,0766		браон
Штубик	Река	403	2996	6491	њива IV	0,1107	0,1107		браон
Штубик	Река	403	2996	6492/6	ливада III	0,7050	0,7050		браон
Укупно		403				3,4094	3,4094		
Штубик	Збеговиште	404	861	8784*	пашњак VI	0,6528	0,6528		плаво
Штубик	Збеговиште	404	861	8714*	пашњак VI	0,7990	0,7990		плаво
Штубик	Река	404	2996	4358	пашњак V	0,1724	0,1724		плаво
Штубик	Река	404	2996	5208/1	њива VIII	0,4043	0,4043		плаво
Штубик	Река	404	2996	5208/2	њива VIII	0,1147	0,1147		плаво
Штубик	Река	404	2996	5322	њива VIII	0,1923	0,1923		плаво
Штубик	Средњик	404	2996	7990	пашњак VI	2,8510	2,8510		плаво
Штубик	Влашко поље	404	2996	8355/4	њива VII	0,3593	0,3593		плаво
Штубик	Влашко поље	404	2996	8358/1	њива VII	0,5411	0,5411		плаво
Штубик	Влашко поље	404	2996	8422	њива VII	0,3518	0,3518		плаво
Штубик	Влашко поље	404	2996	8435/4	њива VII	0,3121	0,3121		плаво
Штубик	Церје	404	2996	8442/2	њива VII	0,3767	0,3767		плаво
Штубик	Церје	404	2996	8442/5	њива VII	0,3784	0,3784		плаво
Штубик	Церје	404	2996	8442/8	њива VII	0,4626	0,4626		плаво
Штубик	Церје	404	2996	8442/9	пашњак VII	0,8390	0,8390		плаво
Штубик	Збеговиште	404	2996	8710/8	пашњак VI	4,4325	4,4325		плаво
Штубик	Збеговиште	404	2996	8710/8	пашњак VII	10,5336	10,5336		плаво
Штубик	Збеговиште	404	2996	8710/9	пашњак VI	0,5605	0,5605		плаво
Штубик	Збеговиште	404	2996	8711/1	пашњак VI	0,4643	0,4643		плаво
Штубик	Збеговиште	404	2996	8836/1	пашњак VI	25,2493	25,2493		плаво
Штубик	Збеговиште	404	2996	8836/1	пашњак VII	4,0000	4,0000		плаво

07.07.2014.

„Службени лист општине Неготин“

Број 22 Страна 692.

Штубик	Збеговиште	404	2996	8870/2	њива VII	0,2965	0,2965		плаво
Штубик	Збеговиште	404	2996	8870/6	пашњак VIII	0,2886	0,2886		плаво
Штубик	Збеговиште	404	2996	8870/8	њива IV	0,1604	0,1604		плаво
Штубик	Збеговиште	404	1264	8782	пашњак VI	0,2984	0,2984		плаво
Укупно		404				55,0916	55,0916		
Штубик	велико ливађе	405	2545	9295/1	пашњак V	0,6887	0,6887		тегет
Штубик	Влашко поље	405	2996	4346	њива VII	1,3360	1,3360		тегет
Штубик	велико ливађе	405	2996	9271	ливада VI	0,3552	0,3552		тегет
Штубик	велико ливађе	405	2996	9293	ливада VI	0,3090	0,3090		тегет
Укупно		405				2,6889	2,6889		
Штубик	Браник	406	2996	10943	ливада VI	0,3394	0,3394		љубичаста
Штубик	Браник	406	2996	10954	ливада VI	0,1477	0,1477		љубичаста
Штубик	Браник	406	2996	10973	њива VII	0,6048	0,6048		љубичаста
Штубик	Шиб	406	2996	11116	ливада VI	0,3371	0,3371		љубичаста
Штубик	Браник	406	2996	11201/2	њива VII	1,0000	1,0000		љубичаста
Штубик	Шиб	406	2996	11334	ливада VI	0,1461	0,1461		љубичаста
Штубик	Шиб	406	2996	11340	ливада VII	0,1742	0,1742		љубичаста
Штубик	Шиб	406	2996	11343	пашњак VI	0,1632	0,1632		љубичаста
Штубик	Шиб	406	2996	11348	ливада VI	0,3264	0,3264		љубичаста
Штубик	Шиб	406	2996	11350	ливада VII	0,1261	0,1261		љубичаста
Штубик	Шиб	406	2996	11353	ливада VII	0,1181	0,1181		љубичаста
Штубик	Шиб	406	2996	11367	њива VII	0,3304	0,3304		љубичаста
Штубик	Браник	406	2545	10900	њива VII	0,5995	0,5995		љубичаста
Штубик	Браник	406	2545	10974/1deo	њива VII	0,2250	0,2250		љубичаста
Штубик	Браник	406	2545	10974/5	њива VII	0,4638	0,4638		љубичаста
Штубик	Шиб	406	2545	11102/1	њива VI	0,2584	0,2584		љубичаста
Штубик	Шиб	406	2545	11102/2	њива VI	0,2100	0,2100		љубичаста
Штубик	Мало ливађе/браник	406	1264	10083	ливада VII	0,3408	0,3408		љубичаста
Укупно		406				5,9110	5,9110		
Штубик	Ситњар	407	2996	11734	пашњак VI	0,6421	0,6421		тамно зелена
Штубик	Шаркаменска коса	407	2996	11752	ливада VII	0,3132	0,3132		тамно зелена
Штубик	Шаркаменска коса /шиб	407	2996	11754	ливада VII	0,1496	0,1496		тамно зелена
Штубик	Шиб	407	2996	11755	ливада VII	0,1157	0,1157		тамно зелена

Штубик	Шиб	407	2996	11990	пашњак VI	0,2240	0,2240	тамно зелена
Штубик	Суваја	407	861	7904*	пашњак V	3,8976	3,8976	тамно зелена
Штубик	Суваја	407	861	7905*	пашњак VI	0,7334	0,7334	тамно зелена
Штубик	Суваја	407	861	7913*	пашњак V	1,3451	1,3451	тамно зелена
Штубик	Ситњар	407	861	7918*	пашњак VI	0,2542	0,2542	тамно зелена
Штубик	Ситњар	407	861	7919*	пашњак VI	0,1251	0,1251	тамно зелена
Штубик	Ситњар	407	861	7925*	пашњак VI	2,4068	2,4068	тамно зелена
Штубик	Ситњар	407	861	7926*	пашњак VI	0,6953	0,6953	тамно зелена
Штубик	Средњик	407	861	8721*	пашњак VI	1,8107	1,8107	тамно зелена
Штубик	Суваја	407	861	12277/1*	пашњак V	0,4396	0,4396	тамно зелена
Укупно		407				13,1524	13,1524	
Штубик	Плаветница	408	2996	13299	ливада VII	0,6147	0,6147	црвене тачке
Штубик	Плаветница	408	2996	13300	њива VII	0,3776	0,3776	црвене тачке
Штубик	Плаветница	408	2996	13668	ливада VII	0,2404	0,2404	црвене тачке
Штубик	Плаветница	408	1264	13419	ливада VII	0,5204	0,5204	црвене тачке
Штубик	Плаветница/приплата	408	1264	13486	њива VI	0,8234	0,8234	црвене тачке
Укупно		408				2,5765	2,5765	
Штубик	Мастих/салашки котур	409	1264	7553	врт IV	0,0500	0,0500	љубичасти х
Штубик	Мастих	409	861	7571*	пашњак VI	4,0342	4,0342	љубичасти х
Штубик	Мастих	409	861	7573*	пашњак V	2,6923	2,6923	љубичасти х
Штубик	Мастих	409	861	7575*	пашњак V	0,7480	0,7480	љубичасти х
Штубик	Село/суваја	409	861	7901/1*	пашњак VI	10,8412	10,8412	љубичасти х
Штубик	суваја	409	861	7903*	пашњак V	0,1799	0,1799	љубичасти х
Укупно		409				18,5456	18,5456	
Штубик	Ситњар	410	2996	7921/3	њива VI	0,3649	0,3649	наранџасти х
Штубик	Ситњар	410	2996	7921/4	пашњак VI	3,4922	3,4922	наранџасти х
Штубик	Ситњар	410	2996	7921/6	њива VI	0,3778	0,3778	наранџасти х
Штубик	Бугарка	410	2996	7922/3	ливада VII	0,7442	0,7442	наранџасти х
Штубик	Суваја	410	861	7911/2*	пашњак V	2,1088	2,1088	наранџасти х
Укупно		410				7,0879	7,0879	
Штубик	Мастих/салашки поток	411	2996	6737/2	њива VIII	0,0268	0,0268	црвени х
Штубик	Мастих/салашки поток	411	2996	6737/3	пашњак VI	0,0481	0,0481	црвени х
Штубик	Мастих/салашки поток	411	2996	6737/4	пашњак VI	0,2955	0,2955	црвени х
Штубик	Мастих/салашки поток	411	2996	6799	њива VII	0,4722	0,4722	црвени х
Штубик	Жути брег	411	2996	6896	њива VI	2,0824	2,0824	црвени х

Укупно		411				2,9250	2,9250		
Штубик	село/збеговиште	412	2996	7732/1	њива VI	1,1591	1,1591		зелени х
Штубик	село/збеговиште	412	2996	7732/4део	њива VI	0,6422	0,6422		зелени х
Штубик	село/збеговиште	412	2996	7732/5	њива VI	0,5616	0,5616		зелени х
Штубик	село	412	2996	7732/5	пашњак V	0,2747	0,2747		зелени х
Штубик	Село/збеговиште	412	2996	7732/7	њива VI	1,1145	1,1145		зелени х
Укупно		412				3,7521	3,7521		
Штубик	Мало ливађе/браник	413	1264	10635	ливада VII	0,1852	0,1852		наранџасто са црним х
Штубик	Мало ливађе/браник	413	1264	10636	њива VII	0,8486	0,8486		наранџасто са црним х
Штубик	Мало ливађе/браник	413	1264	10639	ливада V	0,1041	0,1041		наранџасто са црним х
Штубик	Браник	413	1264	10832	ливада VI	0,3878	0,3878		наранџасто са црним х
Укупно		413				1,5257	1,5257		
Штубик	шаркаменска коса	414	2996	12750	њива VII	0,4042	0,4042		црвена
Штубик	шаркаменска коса	414	2996	12754	њива VII	0,2710	0,2710		црвена
Штубик	шаркаменска коса	414	2996	12760	ливада VII	0,4906	0,4906		црвена
Штубик	шаркаменска коса	414	2996	12761	ливада VII	2,0597	2,0597		црвена
Штубик	шаркаменска коса	414	2996	12762	њива VII	0,4130	0,4130		црвена
Штубик	шаркаменска коса	414	2996	12763	пашњак V	0,5699	0,5699		црвена
Штубик	шаркаменска коса	414	2996	12764	ливада VII	0,4089	0,4089		црвена
Штубик	шаркаменска коса	414	2996	12766	њива VII	0,2739	0,2739		црвена
Штубик	шаркаменска коса	414	2996	12767	њива VII	0,2042	0,2042		црвена
Штубик	шаркаменска коса	414	2996	12774	њива VII	0,4435	0,4435		црвена
Штубик	шаркаменска коса	414	2996	12775	њива VII	0,3699	0,3699		црвена
Штубик	шаркаменска коса	414	2996	13856	њива VII	0,1059	0,1059		црвена
Штубик	шаркаменска коса	414	2996	13857	њива VII	0,1358	0,1358		црвена
Штубик	шаркаменска коса	414	2996	13858	њива VII	0,1298	0,1298		црвена
Штубик	шаркаменска коса	414	2996	13859	њива VII	0,1618	0,1618		црвена
Штубик	шаркаменска коса	414	2996	13863	њива VII	0,3395	0,3395		црвена
Штубик	шаркаменска коса	414	2996	13866	њива VII	0,3595	0,3595		црвена
Штубик	шаркаменска коса	414	2996	13870	њива VII	0,4554	0,4554		црвена
Штубик	шаркаменска коса	414	2996	13871	њива VII	0,4314	0,4314		црвена
Штубик	шаркаменска коса	414	2996	13872	њива VII	0,8468	0,8468		црвена
Штубик	шаркаменска коса	414	2996	13874	њива VII	0,3535	0,3535		црвена
Штубик	шаркаменска коса	414	2996	13875	њива VII	0,2669	0,2669		црвена

Штубик	шаркаменска коса	414	2996	13904	њива VII	0,1598	0,1598		црвена
Укупно		414				9,6549	9,6549		
Укупно						143,1438	143,1438		
					Укупно:	3003,4247	2996,9947		

2144,3153

2138,9158

859,1094

858,0789

ТАБЕЛА 16. ЗБИРНА ТАБЕЛА

КО	укупно пољопривредно земљиште у државној својини (ха)	издато у закуп по Програму 2007.(ха)	трајање закупа (од-до)	издато у закуп по Програму 2008.(ха)	трајање закупа (од-до)	издато у закуп по Програму 2010.(ха)	трајање закупа (од-до)	издато у закуп по Програму 2011.(ха)	трајање закупа (од-до)	издато у закуп по Програму 2012.(ха)	трајање закупа (од-до)	издато у закуп по Програму 2013.(ха)	трајање закупа (од-до)	из плана коришћења за 2014.години				
														планирано за закуп у 2014.(ха)	најмања површина за надметање(ха)	највећа површина за надметање(ха)	просечна површина за надметање(ха)	број надметања
Александровац	25,6678	0,0000		0,0000		0,0000		0,0000				0,0000		1,9576	0,6285	1,3291	0,9788	2
Браћевац	230,0687			6,1825	2008-2023									93,0850	3,3784	15,5979	9,3085	10
Брестовац	352,3970									50,4085	2012-2015			161,9725	2,1665	34,8850	10,7982	15
Буковче	284,4664											131,4312	2013-2016	133,2092	1,2902	48,7244	14,8010	9
Вељково	65,5793									39,6714	2012-2015			1,6104	0,6716	0,9388	0,8052	2
Видровац	192,5285													73,0171	1,1271	25,7693	6,6379	11
Вратна	25,5792													18,2443	1,0050	3,7791	1,8244	10
Глоговица 2	2,6917													2,5416	0,1186	1,1758	0,6354	4
Дупљане	64,4123													21,8625	0,6000	7,0821	2,7328	8
Душановац	243,8426	11,2827	2007-2023							5,7211	2012-2032	72,6253	2013-2016	9,5368	1,3408	3,8313	2,3842	4
Јабуковац	135,7129													56,6811	0,4824	12,0165	2,8341	20

Јасеница	205,2387								83,392 7	2012- 2015	15,610 0	2013 -16	66,9577	0,9318	17,6548	4,4638	15
Карбулово	156,7529			5,1088	2008- 2028				33,408 9	2012- 2015	6,5357	2013 -16	28,9117	0,8282	12,2037	4,8186	6
Ковилово	72,4596								6,0657	2012- 2015	51,935 7	2013 -16	2,0459	0,2570	1,3585	0,6820	3
Кобишница	283,1540								28,171 5	2012- 2015	74,944 3	2013 -16	122,3773	0,5422	103,1199	12,237 7	10
Малајница	23,6429												15,0508	0,3448	6,1559	1,3683	11
Мала Каменица	16,5065												3,7301	1,1797	2,5504	1,8651	2
Милошево	14,7416								2,8883	2012- 2015	1,3218	2013 -16	0,0000	0,0000	0,0000	0,0000	0
Михајловац	118,7780					2,8161	2010 - 2040						28,9826	0,6024	8,9393	3,2203	9
Мокрање	131,9873										4,6649	2013 -16	16,3047	0,2842	7,5150	2,7175	6
Неготин	958,2442	19,2809	2007- 2023						53,322 4	2012- 15;2012- 32	620,01 35	2013 - 14;20 13- 16;20 13- 33	113,5003	0,1242	74,8428	16,214 3	7
Плавна	301,9971												134,1011	0,3481	25,7454	6,7051	20
Поповица	414,2420												349,6300	0,7998	156,4685	16,649 0	21
Прахово	31,3452												18,8224	0,6414	16,3490	6,2741	3
Радужевац	84,2930			5,0411	2008- 2018						42,066 6	2013 - 16;20 13- 33	21,3658	0,5498	6,0397	3,5610	6
Рајац	205,8014						36,1564	2012- 2052					40,5710	3,7263	23,8281	10,1428	4
Речка	221,3470			17,2430	2008- 2023				36,584 4	2012- 15;2012- 32	25,665 5	2013 -16	107,0267	1,7808	20,7480	7,6448	14
Рогљево	61,1965												51,3716	0,8742	10,8939	5,7080	9
Самариновац	141,5284										137,88 30	2013 -16	1,7972	1,7972	1,7972	1,7972	1
Сиколе 1	633,2757								11,455 3	2012-15	52,605 1	2013 -16	192,5860	2,5345	40,4876	16,0488	12

Сиколе 2	12,9074													2,6239	0,2165	1,0132	0,6560	4
Слатина	70,7172													17,1402	0,1543	9,1763	2,8567	6
Смедовац	87,7993		8,6889	2008-2023										29,3285	0,5644	20,2958	4,8881	6
Србово	179,7914								10,0368	2012-15	99,1760	2013-16		61,9075	0,4569	15,9723	4,1272	15
Тамнич	306,0577		4,1617	2008-2028					23,6009	2012-15; 2012-52				127,5339	1,9384	24,4115	7,5020	17
Трњане	148,5307								47,5626	2012-15				8,9877	0,7501	3,3982	1,4980	6
Уровица	448,3688													391,0916	0,6605	69,3275	8,8884	44
Црномасница	50,9349													21,0850	0,4712	7,5339	4,2170	5
Чубра	519,9627								14,7742	2012-15; 2012-52	18,6396	2013-16		290,1125	0,4852	86,3321	10,0039	29
Шаркамен	70,4105													15,1891	0,4320	2,5640	1,2658	12
Штубик 1	284,1441													143,1438	0,6347	55,0916	8,9465	16
Штубик 2	7,5895													0,0000	0,0000	0,0000	0,0000	0
УКУПНО	7886,6926	30,5636	46,4260		2,8161	36,1564		447,0647			1355,182			2996,9947			7,2391	414

0,0000
0,0000
0,0000
21,8902
60,9857
16,2586
74,8428
 бесплатно коришћење

ТАБЕЛА 16а Укупна површина пољопривредног земљишта у државној својини која није обухваћена закупом или давањем на коришћење без накнаде

КО	разлог изузимања	коментар	површина (ха)
----	------------------	----------	---------------

Александровац	Утрине и пашњаци враћени МЗ на коришћење	По Закону о враћању утрина и пашњака	23,7102
	Користи се за војне потребе	Државна граница	23,0000
	Правно и фактичко стање се разликују	На терену није пољопривредно земљиште, промена није спроведена у јавној евиденцији, Комисијски констатовано	67,4575
Браћевац	Утрине и пашњаци враћени МЗ на коришћење	По Закону о враћању утрина и пашњака	40,3437
	Утрине и пашњаци враћени МЗ на коришћење	По Закону о враћању утрина и пашњака	75,2918
Брестовац	Правно и фактичко стање се разликују	На терену није пољопривредно земљиште, промена није спроведена у јавној евиденцији, Комисијски констатовано	64,7242
	Утрине и пашњаци враћени МЗ на коришћење	По Закону о враћању утрина и пашњака	14,6648
Буковче	Правно и фактичко стање се разликују	На терену није пољопривредно земљиште, промена није спроведена у јавној евиденцији, Комисијски констатовано	5,1612
	Правно и фактичко стање се разликују	На терену није пољопривредно земљиште, промена није спроведена у јавној евиденцији, Комисијски констатовано	14,0718
Вељково	Утрине и пашњаци враћени МЗ на коришћење	По Закону о враћању утрина и пашњака	10,2257
Видровац	Утрине и пашњаци враћени МЗ на коришћење	По Закону о враћању утрина и пашњака	119,5114
Вратна	Утрине и пашњаци враћени МЗ на коришћење	По Закону о враћању утрина и пашњака	7,3349
Глоговица 2	Правно и фактичко стање се разликују	На терену није пољопривредно земљиште, промена није спроведена у јавној евиденцији, Комисијски констатовано	0,1501
	Правно и фактичко стање се разликују	На терену није пољопривредно земљиште, промена није спроведена у јавној евиденцији, комисијски констатовано	7,8304
Дупљане	Утрине и пашњаци враћени МЗ на коришћење	По Закону о враћању утрина и пашњака	34,7194
	Правно и фактичко стање се разликују	На терену није пољопривредно земљиште, промена није спроведена у јавној евиденцији, Комисијски констатовано	49,0350
Душановац	Утрине и пашњаци враћени МЗ на коришћење	По Закону о враћању утрина и пашњака	34,6560
	Правно и фактичко стање се разликују	На терену није пољопривредно земљиште, промена није спроведена у јавној евиденцији, Комисијски констатовано	0,8720
Јабуковац	Утрине и пашњаци враћени МЗ на коришћење	По Закону о враћању утрина и пашњака	78,1598
Јасеница	Правно и фактичко стање се разликују	На терену није пољопривредно земљиште, промена није спроведена у јавној евиденцији, Комисијски констатовано	29,6077

	Утрине и пашњаци враћени МЗ на коришћење	По Закону о враћању утрина и пашњака	9,6706
Карбулово	Правно и фактичко стање се разликују	На терену није пољопривредно земљиште, промена није спроведена у јавној евиденцији, Комисијски констатовано	60,4811
	Утрине и пашњаци враћени МЗ на коришћење	По Закону о враћању утрина и пашњака	22,3067
Ковилово	Утрине и пашњаци враћени МЗ на коришћење	По Закону о враћању утрина и пашњака	12,4123
Кобишница	Правно и фактичко стање се разликују	На терену није пољопривредно земљиште, промена није спроведена у јавној евиденцији, Комисијски констатовано	57,6609
	Утрине и пашњаци враћени МЗ на коришћење	По Закону о враћању утрина и пашњака	2,8143
Малајница	Правно и фактичко стање се разликују	На терену није пољопривредно земљиште, промена није спроведена у јавној евиденцији, Комисијски констатовано	5,7778
	Утрине и пашњаци враћени МЗ на коришћење	По Закону о враћању утрина и пашњака	2,8143
Мала Каменица	Правно и фактичко стање се разликују	На терену није пољопривредно земљиште, промена није спроведена у јавној евиденцији, Комисијски констатовано	8,0790
	Утрине и пашњаци враћени МЗ на коришћење	По Закону о враћању утрина и пашњака	4,6974
Милошево	Правно и фактичко стање се разликују	На терену није пољопривредно земљиште, промена није спроведена у јавној евиденцији, Комисијски констатовано	6,0984
	није пољопривредно земљиште по записнику пољопривредног инспектора	записник број 273-320-200/2013-04 од 24.06.2013.	1,0444
	Утрине и пашњаци враћени МЗ на коришћење	По Закону о враћању утрина и пашњака	3,3887
Михајловац	није пољопривредно земљиште по записнику пољопривредног инспектора	записник број 273-320-541/2011-04 од 13.12.2011.	2,3306
	Утрине и пашњаци враћени МЗ на коришћење	По Закону о враћању утрина и пашњака	84,6487
Мокрање	Правно и фактичко стање се разликују	На терену није пољопривредно земљиште, промена није спроведена у јавној евиденцији, Комисијски констатовано	22,5126
	Утрине и пашњаци враћени МЗ на коришћење	По Закону о враћању утрина и пашњака	88,5051
Неготин	Правно и фактичко стање се разликују	На терену није пољопривредно земљиште, промена није спроведена у јавној евиденцији, Комисијски констатовано	98,4299
	није пољопривредно земљиште по записнику пољопривредног инспектора	записник број 270-320-681/2010-07 од 13.10.2010	15,5484
Плавна	Правно и фактичко стање се разликују	На терену није пољопривредно земљиште, промена није спроведена у јавној евиденцији, Комисијски констатовано	23,4074

	Утрине и пашњаци враћени МЗ на коришћење	По Закону о враћању утрина и пашњака	144,4886
	Правно и фактичко стање се разликују	На терену није пољопривредно земљиште, промена није спроведена у јавној евиденцији, Комисијски констатовано	24,0472
Поповица	Утрине и пашњаци враћени МЗ на коришћење	По Закону о враћању утрина и пашњака	40,5648
Прахово	Правно и фактичко стање се разликују	На терену није пољопривредно земљиште, промена није спроведена у јавној евиденцији, Комисијски констатовано	5,6743
	Утрине и пашњаци враћени МЗ на коришћење	По Закону о враћању утрина и пашњака	6,8485
Радујевац	Правно и фактичко стање се разликују	На терену није пољопривредно земљиште, промена није спроведена у јавној евиденцији, Комисијски констатовано	12,4967
	Утрине и пашњаци враћени МЗ на коришћење	По Закону о враћању утрина и пашњака	3,3228
Рајац	Правно и фактичко стање се разликују	На терену није пољопривредно земљиште, промена није спроведена у јавној евиденцији, Комисијски констатовано	59,8367
	Утрине и пашњаци враћени МЗ на коришћење	По Закону о враћању утрина и пашњака	69,2373
Речка	Правно и фактичко стање се разликују	На терену није пољопривредно земљиште, промена није спроведена у јавној евиденцији, Комисијски констатовано	26,5777
	Утрине и пашњаци враћени МЗ на коришћење	По Закону о враћању утрина и пашњака	8,2497
Рогљево	Утрине и пашњаци враћени МЗ на коришћење	По Закону о враћању утрина и пашњака	9,8249
Самариновац	Правно и фактичко стање се разликују	На терену није пољопривредно земљиште, промена није спроведена у јавној евиденцији, Комисијски констатовано	1,8482
Сиколе 1	Правно и фактичко стање се разликују	На терену није пољопривредно земљиште, промена није спроведена у јавној евиденцији, Комисијски констатовано	140,4621
	Утрине и пашњаци враћени МЗ на коришћење	По Закону о враћању утрина и пашњака	236,1672
Сиколе 2	Правно и фактичко стање се разликују	На терену није пољопривредно земљиште, промена није спроведена у јавној евиденцији, Комисијски констатовано	10,2835
Слатина	Правно и фактичко стање се разликују	На терену није пољопривредно земљиште, промена није спроведена у јавној евиденцији, Комисијски констатовано	1,8997
	Утрине и пашњаци враћени МЗ на коришћење	По Закону о враћању утрина и пашњака	51,6773
Смедовац	Утрине и пашњаци враћени МЗ на коришћење	По Закону о враћању утрина и пашњака	49,7819
	Утрине и пашњаци враћени МЗ на коришћење	По Закону о враћању утрина и пашњака	8,6711

Тамнич	Правно и фактичко стање се разликују	На терену није пољопривредно земљиште, промена није спроведена у јавној евиденцији, Комисијски констатовано	142,6474
	Утрине и пашњаци враћени МЗ на коришћење	По Закону о враћању утрина и пашњака	8,1138
Трњане	Правно и фактичко стање се разликују	На терену није пољопривредно земљиште, промена није спроведена у јавној евиденцији, Комисијски констатовано	91,9804
Уровица			
	Утрине и пашњаци враћени МЗ на коришћење	По Закону о враћању утрина и пашњака	57,2772
Црномасница			
	Утрине и пашњаци враћени МЗ на коришћење	По Закону о враћању утрина и пашњака	29,8499
Чубра	Правно и фактичко стање се разликују	На терену није пољопривредно земљиште, промена није спроведена у јавној евиденцији, Комисијски констатовано	42,3188
	није пољопривредно земљиште по записнику пољопривредног инспектора	записник број 270-320-437/2013-04 од 22.10.2013.	2,5500
	Утрине и пашњаци враћени МЗ на коришћење	По Закону о враћању утрина и пашњака	151,5676
Шаркамен	Правно и фактичко стање се разликују	На терену није пољопривредно земљиште, промена није спроведена у јавној евиденцији, Комисијски констатовано	29,9557
	Утрине и пашњаци враћени МЗ на коришћење	По Закону о враћању утрина и пашњака	16,2657
	Атички локалитет "Врело Шаркамен"	Атички локалитет	9,0000
Штубик 1	Правно и фактичко стање се разликују	На терену није пољопривредно земљиште, промена није спроведена у јавној евиденцији, Комисијски констатовано	6,0893
	Утрине и пашњаци враћени МЗ на коришћење	По Закону о враћању утрина и пашњака	134,9110
Штубик 2	Утрине и пашњаци враћени МЗ на коришћење	По Закону о враћању утрина и пашњака	1,5058
	Правно и фактичко стање се разликују	На терену није пољопривредно земљиште, промена није спроведена у јавној евиденцији, Комисијски констатовано	6,0837
Укупно:			2872,4184
			2872,4184

ТАБЕЛА 17 Величине јавних надметања

величина (ха)	број јавних надметања	% броја у односу на величину јавних надметања	разлика
до 5	257	62,07729469	11,884

од 5 до 20	132	31,88405797	-12,896
од 20 до 100	23	5,555555556	0,63464
преко 100	2	0,483091787	0,37764
УКУПНО	414	100	0

Аграрна структура општине Неготин

величина Регистрованог пољопривредног газдинства (РПГ)(ха)	број РПГ	% броја РПГ по величинама газдинстава у односу на укупан број РПГ у ЈЛС
до 5	1.428	50,19332162
од 5 до 20	1.274	44,78031634
од 20 до 100	140	4,920913884
преко 100	3	0,105448155
УКУПНО	2845	100

Јавна надметања се групишу тако да њихова величина координира са аграрном структуром ЈЛС (+/-10%)

--

Јавна надметања се групишу тако да њихова величина координира са аграрном структуром ЈЛС (+/-10%)

Комисија за израду предлога годишњег Програма заштите, уређења и коришћења пољопривредног земљишта у општини Неготин за 2014. годину, је користила податке из јавне евиденције о непокретности и за тачност података одговара под пуном кривичном и материјалном одговорношћу.

Овај Програм објавити у Службеном листу општине Неготин

Програм су сачинили следећи чланови Комисије:

Председник Мирјана Дојчиновић, дипл. прав _____

Члан Анита Ристић, дипл. ецц. _____

Члан Мартин Поповић, дипл. инж. пољ. _____

Члан Мирјана Баланесковић, инж. геодезије _____

Члан Ненад Илић, дипл. инж. пољ. _____

Члан Весна Мишић, дипл. инж. пољ. _____

Члан Вукашин Куткурезовић, инж. геодезије _____

На основу члана 64. став 3. Закона о пољопривредном земљишту („Сл. гласник РС“, број: 62/2006, 65/2008-др. Закон и 41/2009) и члана 42. став 1. тачка 36. Статута општине Неготин („Сл. лист општине Неготин“, број: 22/2008), Скупштина општине Неготин на седници одржаној 03.07. 2014. године, донела је

О Д Л У К У
О ОДРЕЂИВАЊУ НАДЛЕЖНОГ ОРГАНА ЗА
СПРОВОЂЕЊЕ ПОСТУПКА ДАВАЊА У ЗАКУП
ПОЉОПРИВРЕДНОГ ЗЕМЉИШТА
У ДРЖАВНОЈ СВОЈИНИ

Члан 1.

Одређује се председник општине Неготин, као орган надлежан за доношење Одлуке о расписивању јавног огласа о давању у закуп пољопривредног земљишта у државној својини, уз сагласност Министарства пољопривреде, шумарства и водопривреде (у даљем тексту: Министарство) а у складу са Годишњим програмом заштите, уређења и коришћења пољопривредног земљишта општине Неготин за 2014. годину.

Члан 2.

Одређује се председник општине Неготин, као надлежан орган, да на основу предлога Комисије за спровођење поступка јавног надметања коју образује Скупштина општине, донесе Одлуку о давању у закуп пољопривредног земљишта у државној својини, уз сагласност Министарства.

Члан 3.

Одредбе члана 1. и 2. ове Одлуке односе се и на пољопривредно земљиште које је у складу са посебним Законом, одређено као грађевинско земљиште, а користи се за пољопривредну производњу до привођења планираној намени као и на пољопривредне објекте у државној својини.

Члан 4.

Ова Одлука ступа на снагу осмог дана од дана објављивања у „Службеном листу општине Неготин“.

Број: 320-587/2014-I/08
03. 07. 2014. године
Н е г о т и н

СКУПШТИНА ОПШТИНЕ НЕГОТИН
ПРЕДСЕДНИК,
др мед. Љубисав Божилковић, с.р.

На основу члана 41. Закона о запошљавању и осигурању за случај незапослености („Сл. гласник РС“, бр.36/2009 и 88/2010) и члана 42. Статута општине Неготин („Сл. гласник РС“, бр.22/2008), уз прибављено мишљење Локалног савета за запошљавање на територији општине Неготин, број:101-3/2014-II/05 од 28.02.2014. године, Скупштина општине Неготин, на седници одржаној дана 03.07.2014. године, донела је

О Д Л У К У
О УСВАЈАЊУ ЛОКАЛНОГ АКЦИОНОГ ПЛАНА
ЗАПОШЉАВАЊА ОПШТИНЕ НЕГОТИН ЗА 2014.
ГОДИНУ

Члан 1.

УСВАЈА СЕ Локални акциони план запошљавања општине Неготин за 2014. годину.

Члан 2.

Саставни део ове Одлуке је Локални акциони план запошљавања општине Неготин за 2014. годину.

Члан 3.

Ова Одлука ступа на снагу осмог дана од дана објављивања у „Службеном листу општине Неготин“.

Број:101-7/2014-I/08
Дана:03.07.2014. године
Н е г о т и н

СКУПШТИНА ОПШТИНЕ НЕГОТИН
ПРЕДСЕДНИК,
др мед. Љубисав Божилковић, с.р.

ЛОКАЛНИ АКЦИОНИ ПЛАН ЗАПОШЉАВАЊА ОПШТИНЕ НЕГОТИН ЗА 2014. ГОДИНУ

I

УВОД

Локални акциони план запошљавања општине Неготин за 2014. годину представља основни инструмент спровођења активне политике запошљавања у 2014. години на територији општине Неготин.

Локалним акционим планом запошљавања општине Неготин за 2014. годину дефинишу се циљеви и приоритети локалне политике запошљавања у 2014. години.

Правни основ за доношење Локалног акционог плана запошљавања општине Неготин представља Закон о запошљавању и осигурању за случај незапослености („Сл.гласник РС“, број: 36/2009 и 88/2010) којим је дефинисано спровођење активне политике запошљавања и израда Локалног акционог плана запошљавања на годишњем нивоу. Поред Закона, Локални акциони план запошљавања општине Неготин за 2014. годину рађен је и у складу са Националном стратегијом запошљавања за период 2011-2020. године ("Службени гласник РС", број 37/11) и Националним акционим планом запошљавања за 2014. годину („Службени гласник РС“, број; 118/2013).

Проблем незапослености у општини Неготин узрокован је превасходно економском кризом и рецесијом привреде што је довело до смањене привредне активности водећих предузећа.

Стратегијом одрживог развоја општине Неготин економски развој је приоритетан и базира се на развоју приватног предузетништва и развоју малих и средњих предузећа.

Активна политика запошљавања у општини Неготин је од велике важности тако да су Одлуком о буџету општине Неготин за 2014. годину предвиђена средства у укупном износу од 5.000.000,00 динара, за субвенције послодавцима и субвенције за samozapošljavanje . Поред тога, доношењем Локалног акционог плана запошљавања општине Неготин за 2014. годину предузимају се конкретне мере за запошљавање.

Сходно Уредби о утврђивању јединствене листе развијености региона и јединица локалне самоуправе за 2013. годину („Сл.гласник РС“, број: 62/2013), општина Неготин према степену развијености спада у другу групу – чији је степен развијености у распону од 80% до 100 % републичког просека.

Националним акционим планом запошљавања за 2014 годину („Сл.гласник РС“, број: 118/2013) предвиђено је да територијална аутономија односно јединица локалне самоуправе, може до 28. фебруара 2014. године, преко надлежне филијале НСЗ, поднети захтев министарству надлежном за запошљавање за учешће у финансирању програма или мера активне политике запошљавања.

Узимајући у обзир мишљења филијала на поднете захтеве територијалне аутономије односно јединица локалне самоуправе, НСЗ доставља министарству предлог за учешће у финансирању програма или мера активне политике запошљавања, у року од 30 дана од дана истека рока за подношење захтева.

У 2014. години одобраваће се учешће у финансирању програма или мера активне политике запошљавања, и то:

- стручна пракса - ради стицања практичних знања и вештина за самосталан рад у струци без заснивања радног односа и то за лица са најмање средњим образовањем, код приватног послодавца;

- јавни радови.

Услов за одобравање учешћа у финансирању програма или мера активне политике запошљавања је да територијална аутономија односно јединица локалне самоуправе има:

- формиран локални савет за запошљавање;

- донет локални акциони план запошљавања (ЈАПЗ);

- обезбеђено више од половине потребних средстава за финансирање одређеног програма или мере. Изузетно, уколико се ради о неразвијеној јединици локалне самоуправе, министар надлежан за послове запошљавања, у складу са Законом о запошљавању и осигурању за случај незапослености ("Службени гласник РС", бр. 36/09 и 88/10) може одобрити учешће у финансирању и кад је обезбеђено мање од половине потребних средстава;

- усклађене програме и мере са приоритетима и циљевима локалног економског развоја и локалног тржишта рада.

Приоритети активне политике запошљавања у 2014. години првенствено су усмерени на улагање у људски капитал, подстицање социјалне инклузије на тржишту рада и отварање нових радних места. У том смислу приоритети политике запошљавања у 2014. години су:

1) побољшање услова на тржишту рада и унапређење институција тржишта рада;

2) подстицање запошљавања и социјалног укључивања теже запошљивих лица, развоја социјалног предузетништва и подршка регионалној и локалној политици запошљавања;

3) унапређење квалитета радне снаге и улагање у људски капитал.

II

СТАЊЕ НА ТРЖИШТУ РАДА

1. ДЕМОГРАФСКО СТАЊЕ

Становништво има значајну улогу у економском развоју јер се појављује са једне стране као произвођач (радно способно) а са друге стране као потрошач.

Густина насељености на територији општине Неготин (од 1.089 км²) износи, 34 становника (тачније 34,027) на 1 км², што општину Неготин сврстава у ретко насељено подручје.

	Број становника		Пораст или пад становништва
	2002.	Попис 2011	
Општина Неготин	43.418	37.056	-6362
Борски округ	146.551	124.992	-21.559
Република Србија	7.498.001	7.186.862	-311.139

Извор: РЗС

Кретање становништва (стање 30. 06.)

Година	1981.	1991.	2002.	2011.
	Процењен број становника			
Општина Неготин	63.900	59.500	43.418	37.056
Борски округ	180.300	178.700	146.100	123.848

Извор: РЗС

Статистика показује да је у периоду 1981-2011.године, забележен пад броја становника у општини Неготин за 26.844 становника док је за Борски округ 56.452 лица. О негативном кретању становништва говори и податак да је 1981.године било 63.900 становника а према попису из 2011 године, број становника на територији општине Неготин износи 37.056, што показује пад броја становника за 6.362 у односу на предходни попис из 2002 године.

Кретање становништва на подручју општине Неготин поред апсолутног смањења броја становника, карактерише следеће: низак наталитет, повећање стопе морталитета и миграције (одлазак у иностранство и у град).

Број градског становништва показује тенденцију пада тако да према попису из 2002.године, Неготин је имао 17.758 становника (у земљи) а према резултатима Пописа 2011. године у граду живи 16.882 становника (у земљи) .

Општина Неготин је карактеристична и по великом броју становника који су на привременом раду у иностранству и који представљају условно потенцијалне инвеститоре за одређене пројекте али и ограничавајући фактор због демографског пражњења простора.

Према националној или етничкој припадности, већину становништва чине Срби 29.461 становника, Власи 3.382 становника, Роми 441 становника, Румуни 274 становника, Бугара 61 становник и други.

Становништво према националној или етничкој припадности по попису 2011.године

Општина Неготин Укупно	С Р Б и	Ц р н о г о р ц и	Југо словен и	А л б а н ц и	Б о ш њ а ц и	Бугари	Власи	М ађ а р и	Македонци	Муслимани	Немци	Роми	Румуни	Руси	Словенци и Словаци	Украјинци	Хрвати	1. стал о
37.056	29.461	50	29	33	2	61	3.382	9	73	21	6	441	274	10	12	6	32	3.154

Извор: РЗС

III

2. НЕЗАПОСЛЕНОСТ

2.1. Старосна и полна структура

Према подацима НСЗ стопа незапослености за 2010 годину је била 20,1% , 2011 године 22,9% а 2013.године 24,75 %што указује на чињеницу да се број незапослених који су на евиденцији НСЗ повећава.

Посматрано према годинама живота највише је незапослених лица између 35-39 година живота и то са 13,4% затим следе лица између,лица између 50 – 54 година живота са 12,7%, лица од 45 – 49 година живота и то са 12,4% затим следе лица од 40-44 година живота са 11,9%,лица од 30-34 то са 11,8%, учешће лица између 25-29 година живота са 10,5%, што се може видети у табели 1.

Табела 1: Незапосленост према старости и полу у месецу децембар 2013. године

		Укупно	15-19	20-24	25-29	30-34	35-39	40-44	45-49	50-54	55-59	60-64
Општина Неготин	Укупно	2.611	56	226	273	308	350	310	322	330	292	144
	Жена	1.288	27	115	155	166	181	159	178	171	124	12

Табела 2: Незапосленост према степену стручне спреме и полу

		Укупно	I	II	III	IV	V	VI-1	VI-2	VII-1	VII-2	VIII
Општина Неготин	Укупно	2.611	1087	153	402	694	22	107	31	115		
	Жена	1.288	536	70	125	406	1	64	16	70		

Из приложене табеле 2 уочава се да је највише лица са I степеном стручне спреме одн.41,7 %, односно неквалификованих лица, затим следе лица са IV степеном стручне спреме са учешћем од 26,6 %. Највеће је учешће жена које немају квалификацију и то око 49% од укупно неквалификованих лица.

Табела 3 Подаци о незапослености и запошљавању у децембру 2013.године

		Укупно	Новопријављени	Пријављене потребе за запошљавањем	Запошљавање	Запослени са евиденције
Општина Неготин	Укупно	2.611	165	10	252	45
	Жена	1.288	67		125	22

Може се уочити да је у извештајном периоду запослено 252 лица од којих 125 жена а да је са евиденције Националне службе за запошљавање запослено 45 лица .

Табела 4. Незапослена лица по месецима и полу за Борски округ

Број незапослених лица		Округ: 14 - Борски					Укупно за округ: Борски
		70327	70572	70785	70840		
		Бор	Кладово	Мајданпек	Неготин		
Просек за 2012. годину	Укупно	6163	2143	2077	2643	13026	
	Жене	3450	1032	1037	1275	6794	
XII 2012	Укупно	6121	2132	2055	2615	12923	
	Жене	3463	1025	1045	1270	6803	
I 2013	Укупно	6183	2207	2090	2663	13143	

	Жене	3485	1044	1064	1287	6880
II 2013	Укупно	6223	2239	2135	2739	13336
	Жене	3510	1053	1083	1312	6958
III 2013	Укупно	6261	2281	2097	2738	13377
	Жене	3524	1066	1061	1309	6960
IV 2013	Укупно	6332	2270	2098	2774	13474
	Жене	3544	1068	1071	1327	7010
V 2013	Укупно	6262	2223	2086	2723	13294
	Жене	3505	1046	1079	1313	6943
VI 2013	Укупно	6375	2159	2080	2711	13325
	Жене	3557	1020	1072	1321	6970
VII 2013	Укупно	6164	2132	2088	2634	13018
	Жене	3498	1001	1083	1301	6883
VIII 2013	Укупно	6093	2088	1989	2600	12770
	Жене	3485	983	1039	1293	6800
IX 2013	Укупно	6067	2054	1953	2582	12656
	Жене	3457	970	1013	1294	6734
X 2013	Укупно	6068	2029	1983	2591	12671
	Жене	3475	968	1004	1294	6741
XI 2013	Укупно	6088	2066	2005	2583	12742
	Жене	3451	983	995	1285	6714
XII 2013	Укупно	6209	2100	2022	2611	12942
	Жене	3507	987	995	1288	6777
Индекси	XII 2013 / XII 2012	101,4	98,5	98,4	99,8	100,1
	XII 2013 / XII 2012	101,4	98,5	98,4	99,8	100,1
	XII 2013 / XI 2013	102	101,6	100,8	101,1	101,6

Број незапослених у Борском округу децембра месеца 2012 године износио је 12.923 а децембра 2013 године 12.942 што чини за 19 већи број незапослених лица. У општини Неготин децембра месеца 2012 године број незапослених лица износио је 2.615, а децембра месеца 2013 године 2.611 незапослених лица што значи да је за 4 лица мањи број крајем 2013. године односно да се смањио број незапослених лица .

Табела 5 Заснивање радног односа по месецима

Месец- Година	Општина Неготин
2012. укупно	2903
2013. укупно	3392
I	315
II	258
III	339
IV	254
V	330
VI	513
VII	243
VIII	192
IX	232
X	244
XI	220
XII	252
XII 2013 / XII 2012	126,6

Из приложене табеле видљиво је да је дошло до повећања заснивања радног односа за 26,6% у децембру 2013. године у односу на децембар 2012.године.

2.2. Стање образовања

2.2.1. Образовна структура радно активног становништва

У наредној табели приказана је образовна структура радно активног становништва за Борски округ и општине у оквиру истог.

Становништво старо 15 и више година, према полу и школској спреми, по попису 2002. године

Округ општина	пол	Укупно	Без школске спреме	1-3 разреда основне школе	4-7 разреда основне школе	Основно образовање	Средње образовање	Више образовање	Високо образовање	Непознато
Борски	С	124 663	9 870	2 937	25 902	32 017	37 661	4 241	4 928	7 107
	Ж	64 262	7 405	1 903	15 522	16 248	16 302	1 996	2 016	2 870
Бор	С	46 838	2 385	635	7 237	11 909	16 624	1 595	2 564	3 889
	Ж	24 026	1 747	465	4 728	6 357	7 313	806	1 091	1 519
Кладово	С	20 410	2 527	669	4 626	5 123	5 355	711	580	819
	Ж	10 533	1 977	404	2 632	2 417	2 263	274	234	332
Мајданпек	С	19 830	1 872	477	3 322	5 255	6 920	524	493	967
	Ж	10 053	1 320	278	2 017	2 724	2 899	238	174	403
Неготин	С	37 585	3 086	1 156	10 717	9 730	8 762	1 411	1 291	1 432
	Ж	19 650	2 361	756	6 145	4 750	3 827	678	517	616

Извор: Општине у Србији, 2008., РЗС

Према подацима Републичког завода за статистику, по попису 2002. године, образовна структура радно активног становништва општине Неготин је неповољна. Наиме, од укупно 37.585 радно активног становништва 3086 лица су без школске спреме од којих 2270 су неписмени а број становника без основног образовања (без школске спреме, 1-3 разреда основне школе и 4-7 разреда основне школе) је 14.959 становника или 39,8% од укупног радно активног становништва. Удео лица са високом ступњем спремом у укупном радно активног становништва у општини Неготин је 3,43 %, у општини Бор је 5,47 %, у општини Кладово је 2,84% и у општини Мајданпек је 2,48 %.

2.2.2. Услови за допунско образовање и преквалификација (расположива мрежа и капацитет образовних установа)

Дом културе „Стеван Мокрањац“ – Центар за образовну делатност Неготин организује преквалификацију радника и курсеве у сарадњи са Народним универзитетом „Браћа Стаменковић“ из Београда. У зависности од интересовања полазника организују се адекватни курсеви, а у случају да група није одговарајућа постоји могућност да се индивидуално организује обука за заинтересована тако што се практична обука изводи у Неготину а испити се полажу у Београду. До сада су организовани курсеви за дактилографе, књиговође, разне занате и курсеви страних језика.

У Неготину постоје 4 средње школе и то: Неготинска гимназија, Техничка школа, Пољопривредна школа са домом ученика „Рајко Боснић“ Буково и Средња музичка школа „Стеван Мокрањац“.

Неготинска гимназија има 429 ученика, у два смера друштвено-језички и природно-математички.

Пољопривредна школа са домом ученика „Рајко Боснић“ Буково има 340 ученика у следећим смеровима и то: пољопривредни техничар, прехранбени техничар, ветеринарски техничар, техничар хортикултуре, пекар.

Техничка школа има 320 ученика у 4 смера и то: електротехничар рачунара, машински техничар за компјутерску конструкцију, ауто електричар и техничар за расхладне уређаје.

Средња музичка школа „Стеван Мокрањац“ има 64 ученика и следеће смерове: клавир, хармоника, виолина, труба, кларинет, гитара, соло певање и теорија музике.

Факултет еколошке пољопривреде одељење у Неготину је акредитован 2013 године, уписано је 32 студента 2013/2014 године.

Учитељски факултет има 260 студената.

3. Институције локалног тржишта рада

Спровођење политике запошљавања у надлежности је Министарства економије и регионалног развоја. Законом о запошљавању и осигурању за случај незапослености (Службени гласник РС", број 36/2009 и 88/2010) одређено је да су носиоци послова запошљавања Национална служба за запошљавање и агенције за запошљавање и дефинисан је њихов положај и надлежност.

Национална служба за запошљавање обавља послове запошљавања, осигурања за случај незапослености, остваривање права из осигурања за случај незапослености и других права и вођење евиденције у области запошљавања. У Неготину егзистира филијала Националне службе за запошљавање

У Бору је седиште Филијале Националне службе запошљавања која обухвата подручје општине Бор, Мајданпек, Неготин и Кладово. Национална служба запошљавања реализује бројне активне мере запошљавања на основу

Националног акционог плана запошљавања и на основу обавеза које проистичу из закона. У општини Неготин, као и у другим општинама, активне мере се реализују по одређеним квотама на основу величине контингента незапослених и критеријума подстицања појединих мера зависно од развијености општине и тежине решавања проблема незапослености.

Више година у општини Неготин делује и Локални савет запошљавања као стручно и саветодавно тело Скупштине општине Неготин састављено од представника општине, НСЗ, синдиката, удружења и стручњака.

IV

ЦИЉЕВИ И ПРИОРИТЕТИ ПОЛИТИКЕ ЗАПОШЉАВАЊА

Полазећи од смерница и препорука нове Европске стратегије 2020.године за раст и развој и реалног стања на тржишту рада Србије, утврђени су циљеви политике запошљавања Републике Србије и одређени приоритети који ће се реализовати у 2014. години.

Циљеви активне политике запошљавања (АПЗ) у 2014. години усмерени су на:

1. повећање запослености
2. улагање у људски капитал и
3. социјалну инклузију.

Приоритети активне политике запошљавања у 2014. години су:

1. усклађивање понуде и тражње на тржишту рада,
2. отварање нових радних места,
3. побољшање образовања и обука у циљу развијања квалификоване радне снаге,
4. подстицање запошљавања теже запошљивих лица и рањивих категорија
5. децентрализација и подстицање развоја регионалне и локалне политике запошљавања.

V

ПРОГРАМИ И МЕРЕ АКТИВНЕ ПОЛИТИКЕ ЗАПОШЉАВАЊА

Мере активне политике запошљавања које су усмерене ка унапређењу запослености а реализоваће се преко Националне службе за запошљавање у сарадњи са општином Неготин у 2014. години су:

1. Субвенције послодавцима за отварање нових радних места

Ове субвенције превасходно су намењене приватном сектору тј послодавцима који отварањем нових радних места поспешују запосленост и утичу на развој општине у целини. На овај начин стимулише се отварање нових радних места. Субвенција се исплаћује у једнократном износу ради запошљавања лица која се налазе на евиденцији Националне службе за запошљавање у Неготину. Висина субвенције износи 150.000,00 динара по новоотвореном радном месту, уз обавезу да послодавац запосли лице на две године.

Планирана средства за ову меру у буџету општине Неготин износе 2.500.000,00 динара, при чему ће општина Неготин да обезбеди укупна средства за финансирање ове мере, тако да ће укупна средства за финансирање износити 2.500.000,00 динара у оквиру којих ће бити стимулисан одређени број послодаваца да креира нових 16 радних места.

Ову меру, као део активне политике запошљавања, по одобреним захтевима спровешће Локални савет за запошљавање након спроведеног конкурса.

Међусобна права и обавезе у реализацији мере субвенционисања отварања нових радних места биће регулисан уговором између послодавца и Општине Неготин.

2. Програм субвенционисаног samozapošljavanja

Подршка samozapošljavanju подразумева поред субвенције за samozapošljavanje и пружање стручне помоћи и обуке незапосленом лицу које се samozapošljava. Средства за samozapošljavanje се одобравају у виду субвенције ради оснивања радње, задруге, или другог облика предузетништва од стране незапосленог или удруживањем више незапослених лица, као и за оснивање привредног друштва уколико оснивач заснује радни однос у њему.

Субвенција се у 2014. години одобрава у једнократном износу од 200.000,00 динара по кориснику.

Буџетом Општине Неготин као расположива средства за ову намену издвојена су 2.500.000,00 динара. У овој години Министарство рада, запошљавања и социјалне политике не стимулише ову меру запошљавања те ће се за ове намене користити само средства опредељена у буџету општине Неготин у укупном износу од 2.500.000 динара у оквиру којих ће бити извршено 12 субвенција за samozapošljavanje у току 2014. године, уз обавезу да новоосновано правно лице послује најмање две године.

Ову меру, као део активне политике запошљавања, по одобреним захтевима спровешће Локални савет запошљавања након спроведеног конкурса.

Међусобна права и обавезе у реализацији мере субвенционисања samozapošljavanja биће регулисана уговором између послодавца и Општине Неготин

3. Програм – Јавни радови

Ове субвенције намењене су јавним радовима за отварање нових радних места. Заснивање радног односа је на одређено време у трајању од три месеца.

Средства за ову намену обезбедиће општина Неготин у износ од 510.000,00 динара, при чему општина Неготин обезбеђује више од половине потребних средстава за финансирање. Очекивана средства Министарства рада запошљавања и социјалне политике износе најмање 490.000 динара тако да ће укупна средства за финансирање ове мере износити 1.000.000,00 динара у оквиру које ће се запослити 8 лица која се налазе на евиденцији Националне службе за запошљавање у Неготину.

Међусобна права и обавезе у реализацији мере субвенционисања јавних радова биће регулисана уговором између послодавца корисника, Општине Неготин и Националне службе за запошљавање.

4.Програм -Сајам запошљавања општине Неготин

У оквиру активности Општине Неготин биће организован сајам запошљавања који ће организовати Локални савет за запошљавање општине Неготин у сарадњи са Националном службом за запошљавање. Резултати сајма запошљавања су:

1. остварени контакти између послодаваца и незапослених;
2. анимирање јавности у вези решавања проблема незапослености;
3. већа информисаност незапослених.

Уколико се средства из неког од наведених програма не искористе прерасподелиће се на Програме за које постоји највеће интересовање, а по мишљењу Локалног савета за запошљавање.

VI**ИНДИКАТОРИ УСПЕШНОСТИ РЕАЛИЗАЦИЈЕ ПРОГРАМА И МЕРА**

Индикатори успешности ће се примењивати по методологији Националне службе за запошљавање.

На основу података који су достављени од Националне службе запошљавања филијале у Неготину, дошло се до закључка да је најтраженији облик помоћи самозапошљавање.

Табела приоритета, мера и активности за реализацију Локалног акционог плана запошљавања општине Неготин за 2014. годину

Програми, мере, активности	Очекивани резултат	Индикатори	Носиоци активност и и рок	Потребна финансијска средства	Планирани извори финансирања		
					Буџет општине	Донације и друго	Републички буџет
Циљ 1: Повећано запошљавање кроз подстицај развоју предузетништва							
Програм доделе 16 субвенција послодавцима за отварање нових радних места	Повећано запошљавање код послодаваца. Запослено 16 лица на неодређено време	Број и структура послодаваца корисника субвенције. Број и структура запослених уз субвенцију послодавцу	ЛСЗ	2.500.000	2.500.000		
Програм субвенционисаног самозапошљавања 12 незапослених	Повећан број предузетника	Број лица која су регистровала своју фирму	ЛСЗ	2.500.000	2.500.000		
Програм јавни радови	Повећано запошљавање на јавим радовима. Запослено 8 лица на одређено време	Број корисника субвенција за јавне радове. Број и структура запослених уз субвенцију за јавне радове.	НЦЗ и ЛСЗ	1.000.000	510.000		490.000
Циљ 2: Организација сајма запошљавања у општини Неготин							
Организација сајма запошљавања у општини Неготин	Боља информисаност незапослених о могућности запошљавања Већи број запослених у општини Неготин	Број запослених након сајма запошљавања Број организација које су потписале уговоре	Савет за запошљавање општине Неготин, НСЗ, Канцеларија за младе,	Према пројекту			

VII

Локални акциони план запошљавања општине Неготин за 2014. годину објавити у „Службеном листу општине Неготин“.

VIII

Локални акциони план запошљавања општине Неготин за 2014. годину објавити у „Службеном листу општине Неготин“.

На основу члана 32. став 1. тачка 19. Закона о локалној самоуправи („Сл.гласник РС” број: 129/2007), члана 44. став 1. Закона о спорту („Сл.гласник РС”, бр. 24/11 и 99/11) и члана 42. став 1. тачка 36. Статута општине Неготин („Сл.лист општине Неготин“ бр. 22/2008), Скупштина општине Неготин на седници одржаној 03.07.2014. године, донела је

О Д Л У К У
О ДАВАЊУ САГЛАСНОСТИ НА УПОТРЕБУ ИМЕНА
ОПШТИНЕ НЕГОТИН

Члан 1.

ДАЈЕ СЕ САГЛАСНОСТ на употребу имена општине Неготин у називу спортског удружења – ГИМНАСТИЧКОГ КЛУБА и то тако што ће исти носити назив: ГИМНАСТИЧКИ КЛУБ НЕГОТИН.

Члан 2.

Ова Одлука ступа на снагу осмог дана од дана објављивања у „Службеном листу општине Неготин“.

Број: 016-51/2014-I/08
Дана: 03.07.2014. године
Неготин

СКУПШТИНА ОПШТИНЕ НЕГОТИН
ПРЕДСЕДНИК,
др мед. Љубисав Божиловић, с.р.

На основу члана 32. Закона о локалној самоуправи /“Сл.гласник РС”, бр. 129/2007/, члана 100. Закона о заштити животне средине / „Сл.гласник РС, број: 135/2004, 36/2009, 72/2009 – др. закон и 43/2011- Одлука УС/ и члана 42. Статута општине Неготин /“Сл.лист општине Неготин“, бр. 22/2008/ Скупштина општине Неготин на седници одржаној дана 03.07.2014. године, д о н е л а ј е

О Д Л У К У
О ДОНОШЕЊУ ПРОГРАМА КОРИШЋЕЊА
СРЕДСТАВА БУЏЕТСКОГ ФОНДА ЗА ЗАШТИТУ
ЖИВОТНЕ СРЕДИНЕ ОПШТИНЕ НЕГОТИН ЗА 2014.
ГОДИНУ

Члан 1.

ДОНОСИ СЕ Програм коришћења средстава буџетског фонда за заштиту животне средине општине Неготин за 2014. годину, на који је Министарство енергетике, развоја и заштите животне средине Републике Србије дало сагласност број 401-00-1511/2013 од 10.03.2014. године.

Члан 2.

Саставни део ове Одлуке чини Програм коришћења средстава буџетског фонда за заштиту животне средине општине Неготин за 2014. годину.

Члан 3.

Ова Одлука ступа на снагу осмог дана од дана објављивања у „Службеном листу општине Неготин“.

Број: 415-3/2014-I/08
03.07.2014. године
Неготин

СКУПШТИНА ОПШТИНЕ НЕГОТИН
ПРЕДСЕДНИК,
др мед. Љубисав Божиловић, с.р.

На основу члана 100. став 4. Закона о заштити животне средине ("Службени гласник РС", број 135/2004, 36/2009 и 72/2009 – др.закон, 43/2011), члана 42.Статута општине Неготин („Сл. лист општине Неготин“, бр.22/08) и акта о давању сагласности на предлог Програма, које је Министарство енергетике, развоја и заштите животне средине Републике Србије, донело под бројем: 401-00-1511/2013 од 10.03.2014.године, Скупштина општине Неготин на седници одржаној дана 03.07.2014.године, донела је

ПРОГРАМ КОРИШЋЕЊА СРЕДСТАВА БУЏЕТСКОГ
ФОНДА ЗА ЗАШТИТУ ЖИВОТНЕ СРЕДИНЕ
ОПШТИНЕ НЕГОТИН ЗА 2014.ГОДИНУ

I

Програмом коришћења средстава буџетског фонда за заштиту животне средине општине Неготин за 2014.годину утврђује се начин коришћења средстава буџетског фонда, утврђених Одлуком о буџету општине Неготин за 2014.годину („Сл. лист општине Неготин“, бр.34/2013).

II

Средства буџетског фонда за заштиту животне средине општине Неготин утврђена Одлуком о буџету општине Неготин за 2014.годину користе се наменски, за финансирање наставка активности, чија је реализација почела у претходном периоду, на основу Програма на који је Министарство дало сагласност, број 401-00-00593/2013-01 од 10.06.2013.године.

Средства буџетског фонда за заштиту животне средине општине Неготин утврђена Одлуком о буџету општине Неготин за 2014.годину користе се и за финансирање осталих активности у области заштите животне средине, које су прописане као законска обавеза локалне самоуправе као и за финансирање активности предвиђених локалним стратешким плановима и програмима из области заштите животне средине.

III

У поступку коришћења средстава буџетског фонда општине Неготин примењују се принципи законитости, јавности у раду и доношењу одлука, објективности, ефикасности и одговорности.

IV

Одлуком о буџету општине Неготин за 2014.годину („Сл. лист општине Неготин“, бр.34/2013) средства Буџетског фонда за заштиту животне средине општине Неготин, у разделу Заштита животне средине –функционална класификација 500, планирана су у укупном износу од 50.000.000,00 и то: 30.000.000,00 планираних прихода који се остварују у овој години, 20.000.000,00 остварених средстава из ранијег периода – вишка прихода.

V

У складу са Акционим планом, који је саставни део Програма заштите животне средине на територији општине Неготин за период од 2013-2017.године (Сл.лист општине Неготин, број:15/2013), средства буџетског фонда за заштиту животне средине општине Неготин, која су планирана у укупном износу од 50.000.000,00 динара, користиће се за финансирање активности на следећи начин:

423000	<p>Услуге по уговору ----- 500.000,00</p> <p>Информисање и објављивање података о стању и квалитету животне средине (стању ваздуха, воде, буке, земљишта) и предузетим мерама;</p> <p>Обавештавање јавности о природним вредностима, заштити природе и њеној угрожености;</p> <p>Израда програма мониторинга воде, буке и квалитета ваздуха;</p> <p>Израда планова и пројеката у циљу рационалне потрошње воде;</p> <p>Израда студија заштите у циљу проглашења заштићених подручја;</p>
424000	<p>Специјализоване услуге----- 25.000.000,00</p> <p>Санација дивљих депонија и спречавање настајања нових дивљих депонија у општини Неготин;</p> <p>Редован мониторинг воде;</p> <p>Редован мониторинг буке;</p> <p>Редован мониторинг ваздуха;</p> <p>Израда Плана управљања отпадом на територији општине Неготин; (Општина Неготин је добила подршку за израду Плана од стране делегације ЕУ у Републици Србији и СКГО, у оквиру компоненте 1- Општинско планирање и СЛАП, програма EU Exchange 4);</p> <p>Израда пројектно-техничке документације за уређење јавних површина и дечијих игралишта;</p> <p>Извођење радова на изградњи, реконструкцији и одржавању јавних зелених површина и дечијих игралишта;</p> <p>Извођење радова на формирању заштитног зеленила, садњи дрвећа, цветњака;</p> <p>Реализација пројеката јавних радова;</p> <p>Наменска мерења нивоа загађујућих материја у ванредним ситуацијама;</p> <p>Извођење радова на изградњи, реконструкцији и одржавању јавних површина на простору неформалних ромских насеља</p>
426000	<p>Материјал ----- 300.000,00</p> <p>Материјал за реализацију едукативних програма ради јачања јавне свести и укључивања грађана у активности заштите животне средине;</p> <p>Промовисање јавно-приватног партнерства у циљу решавања еколошких проблема;</p> <p>Обележавање важних еколошких датума;</p> <p>Учествовање на сајмовима и фестивалима у вези са заштитом животне средине;</p> <p>Промовисање здравог стила живота, организовање ЕКО кампова, еколошких акција и тематских активности са циљем укључивања јавности;</p> <p>Организовање промотивних акција у циљу подизања свести јавности о значају примарне селекције отпада и рециклаже;</p> <p>Организовање промотивних акција у циљу повећања енергетске ефикасности и употребе обновљивих извора енергије;</p> <p>Сарадња са еколошким друштвима у земљама окружења;</p> <p>Учествовање у програмским активностима заштите животне средине које спроводе: ловци, риболовци, голубари, Покрет горана, планинари, извиђачи, еколошка друштва и покрети, еколошке секције у основним и средњим школама, културна и хуманитарна удружења;</p> <p>Штампање еко листова, билтена, плаката, летака, књига и пропагандног материјала;</p>

	<p>Набавка стручне и образовне литературе.</p>
<p>451000</p>	<p>Субвенције јавним нефинансијским предузећима и организацијама----- 24.200.000,00</p> <p>Наставак активности из претходног периода, на које је Министарство дало сагласност, а које су усмерене на унапређење и проширење инфраструктуре у области заштите животне средине и повећања енергетске ефикасности, кроз реализацију пројеката који су предвиђени и Акционим планом, који је саставни део Програма заштите животне средине на територији општине Неготин за период од 2013-2017.године:</p> <p>Пројекат Реконструкције постројења за пречишћавање отпадних вода (наставак активности из претходног периода на изради техничке документације, које су започеле према Програму коришћења средстава буџетског фонда општине Неготин за 2013.годину, на који је Министарство дало сагласност); Пројекат проширења система за сакупљање и одвођење отпадних вода из домаћинства; Пројекат замене старих и дотрајалих азбестних водоводних цеви; Изградња трансфер станице (у оквиру Пројекта изградње регионалног центра за управљање отпадом на територији Зајечара-„Халово, а на основу споразума о заједничкој изградњи и коришћењу санитарне депоније који је потписала општина Неготин); Успостављање система управљања амбалажним отпадом; Успостављање система управљања електронским и електричним отпадом; Успостављање система управљања отпадним возилима;</p> <p>Набавка и постављање контејнера у боји за примарну селекцију отпада; Успостављање ефикасног система управљања отпадом и проширења обима сакупљања комуналног отпада кроз набавку наменских возила: набавка нових транспортних средстава (смећара, утоваривача и слично-наставак активности из претходног периода на које је Министарство дало сагласност); Повећање енергетске ефикасности у објекту јавне намене-зграда општине Неготин, извођењем радова на замени фасадне столарије (наставак активности из претходног периода на основу главног пројекта „Извођење радова на инвестиционом одржавању зграда општине Неготин) ; Пројекат повећања енергетске ефикасности, који предвиђа да се у оквиру санације, односно инсталирања нове јавне расвете користе ефикасне сијалице, с обзиром да је за јавну расвету на територији општине Неготин карактеристично постојање доминантног броја сијалица са живиним извором светлости; Замена старих Т8-флуоросцентних сијалица ефикасним сијалицама у објектима јавне намене;</p>

Издаци буџетског фонда се извршавају сразмерно примањима буџетског фонда.

Ако се у току године примања буџетског фонда смање, издаци буџетског фонда ће се извршавати по приоритетима, које на предлог локалног органа управе надлежног за заштиту животне средине, утврђује председник општине, у складу са законом.

На крају текуће године неискоришћена средства са рачуна буџетског фонда преносе се у наредну годину.

Локални орган управе надлежан за финансије прати реализацију програма коришћења средстава буџетског фонда и врши контролу над рационалним коришћењем средстава буџетског фонда.

Извештај о реализацији програма коришћења средстава буџетског фонда локални орган управе надлежан за финансије доставља Министарству надлежном за заштиту животне средине и надлежном органу општине Неготин, у складу са законом и посебним актима општине Неготин.

Програм коришћења средстава буџетског фонда општине Неготин доноси се за период од годину дана.

Програм коришћења средстава буџетског фонда општине Неготин за 2014.годину објавити у службеном листу општине Неготин.

На основу члана 42. став 1. тачке 25. и 36. Статута општине Неготин („Сл. лист општине Неготин“, бр. 22/08) а у вези члана 61., 64., 64а и 64б Закона о пољопривредном земљишту („Службени гласник РС“, бр. 62/06, 65/08-др. закон и 41/09), Скупштина општине Неготин, на седници одржаној 03.07.2014. године, донела је

РЕШЕЊЕ

О ОБРАЗОВАЊУ КОМИСИЈЕ ЗА СПРОВОЂЕЊЕ ПОСТУПКА ЈАВНОГ НАДМЕТАЊА ЗА ДАВАЊЕ У ЗАКУП ПОЉОПРИВРЕДНОГ ЗЕМЉИШТА У ДРЖАВНОЈ СВОЈИНИ НА ТЕРИТОРИЈИ ОПШТИНЕ НЕГОТИН

І

ОБРАЗУЈЕ СЕ Комисија за спровођење поступка јавног надметања за давање у закуп пољопривредног земљишта у државној својини на територији општине Неготин.

ІІ

Комисија се састоји од председника и 6 чланова.

1. Председник Комисије,

- Предраг Станић, дипл. правник

Чланови Комисије:

1. Милован Бранковић, геодетски инжењер,
2. Владица Гавриловић, дипл. инж. пољопривреде,
3. Александра Матић, дипл. инж. пољопривреде,
4. Драган Радосављевић, дипл. инж. пољопривреде,
5. Жељко Перић, пољопривредник и
6. Велимир Јоновић, пољопривредник.

Председник и чланови Комисије именују се на период од 4 године.

ІІІ

Задатак Комисије је давање предлога председнику општине Неготин за доношење Одлуке о давању на коришћење без плаћања накнаде пољопривредног земљишта у државној својини, Одлуке о давању у закуп пољопривредног земљишта у државној својини по праву пречег закупа, спровођење поступка давања у закуп пољопривредног земљишта у државној својини по основу јавног надметања, вођење записника и давање предлога председнику општине за доношење Одлуке о давању у закуп пољопривредног земљишта у државној својини.

ІV

Стручне послове за прикупљање потребне документације ради давања у закуп пољопривредног земљишта у државној својини, организационе и административне послове за Комисију врши Одељење за друштвене делатности, привреду и развој Општинске управе општине Неготин.

V

Ово Решење објавити у „Службеном листу општине Неготин“.

Број: 320-588/2014-І/08

03.07.2014. године

Неготин

СКУПШТИНА ОПШТИНЕ НЕГОТИН

ПРЕДСЕДНИК,

др мед. Љубисав Божиловић, с.р.

На основу члана 50. став 2. и 3. Статута општине Неготин („Сл. лист општине Неготин“, број 22/08) и члана 34. став 1. и члана 35. став 3. Пословника Скупштине општине Неготин („Сл. лист општине Неготин“, број: 25/08) Скупштина општине Неготин на седници одржаној 03.07.2014. године, донела је

РЕШЕЊЕ

О РАЗРЕШЕЊУ ЧЛАНА КОМИСИЈЕ ЗА ОДНОСЕ СА ВЕРСКИМ ЗАЈЕДНИЦАМА СКУПШТИНЕ ОПШТИНЕ НЕГОТИН И ИЗБОРУ НОВОГ ЧЛАНА КОМИСИЈЕ

Члан 1.

Разрешава се Срђан Јовановић, дужности члана Комисије за односе са верским заједницама Скупштине општине Неготин.

Члан 2.

Бира се Сладмир Соколовић, за члана Комисије за односе са верским заједницама Скупштине општине Неготин.

Члан 3.

Мандат изабраног члана Комисије траје до истека мандата Комисије за односе са верским заједницама Скупштине општине Неготин.

Члан 4.

Ово Решење објавити у „Службеном листу општине Неготин“.

Број: 016-52/2014-І/08

Дана: 03.07.2014. године

Неготин

СКУПШТИНА ОПШТИНЕ НЕГОТИН

ПРЕДСЕДНИК,

др мед. Љубисав Божиловић, с.р.

На основу члана 50. став 2. и 3. Статута општине Неготин („Сл. лист општине Неготин“, број 22/08) и члана 34. став 1. и члана 35. став 3. Пословника Скупштине општине Неготин („Сл. лист општине Неготин“, број: 25/08) Скупштина општине Неготин на седници одржаној 03.07.2014. године, донела је

РЕШЕЊЕ

О РАЗРЕШЕЊУ ПРЕДСЕДНИКА И ЧЛАНА КОМИСИЈЕ ЗА БУЏЕТ И ФИНАНСИЈЕ СКУПШТИНЕ ОПШТИНЕ НЕГОТИН И ИЗБОРУ НОВОГ ПРЕДСЕДНИКА И ЧЛАНА КОМИСИЈЕ

Члан 1.

1. Разрешава се дужности Драган Мијуџић, председник Комисије за буџет и финансије Скупштине општине Неготин.
2. Разрешава се дужности Станоје Николић, члан Комисије за буџет и финансије Скупштине општине Неготин.

Члан 2.

1. Бира се Станоје Николић, за председника Комисије за буџет и финансије Скупштине општине Неготин.

2. Бира се Срђан Јовановић, за члана Комисије за буџет и финансије Скупштине општине Неготин.

Члан 3.

Мандат новоизабраног председника и члана Комисије траје до истека мандата Комисије за буџет и финансије Скупштине општине Неготин.

Члан 4.

Ово Решење објавити у „Службеном листу општине Неготин“.

Број: 016-53/2014-I/08
Дана: 03.07.2014.године
Неготин

СКУПШТИНА ОПШТИНЕ НЕГОТИН
ПРЕДСЕДНИК,
др мед. Љубисав Божиловић, с.р.

На основу члана 54. Закона о основама система образовања и васпитања („Сл.гласник РС“, број: 72/09, 52/2011 и 55/2013) и члана 42. став 1. тачка 36. Статута општине Неготин („Сл.лист општине Неготин“, број: 22/08) Скупштина општине Неготин на седници одржаној 03.07. 2014.године, д о н е л а ј е

РЕШЕЊЕ
О ИМЕНОВАЊУ ЧЛАНОВА ШКОЛСКОГ ОДБОРА
ТЕХНИЧКЕ ШКОЛЕ У НЕГОТИНУ

I

За чланове Школског одбора Техничке школе у Неготину именују се:

1. Ненад Ницуловић, представник из реда запослених у школи,
2. Маријана Динуловић, представник из реда запослених у школи,
3. Драган Бердић, представник из реда запослених у школи,
4. Данијела Томић, представник из реда родитеља,
5. Оливера Стаменковић, представник из реда родитеља,
6. Драгиша Димитријевић, представник из реда родитеља,
7. Дејан Владић, представник јединице локалне самоуправе - општине,
8. Владимир Величковић, представник јединице локалне самоуправе - општине,
9. Милан Васић, представник јединице локалне самоуправе - општине.

II

Ово Решење је коначно у управном поступку.

III

Решење објавити у „Службеном листу општине Неготин“

Број: 022-26/2014-I/08
Дана: 03. 07. 2014.године
Неготин

СКУПШТИНА ОПШТИНЕ НЕГОТИН
ПРЕДСЕДНИК,
др мед.Љубисав Божиловић,с.р.

На основу члана 54. Закона о основама система образовања и васпитања („Сл.гласник РС“, број: 72/09, 52/2011 и 55/2013) и члана 42. став 1. тачка 36. Статута општине Неготин („Сл.лист општине Неготин“, број: 22/08) Скупштина општине Неготин на седници одржаној 03.07.2014.године, д о н е л а ј е

РЕШЕЊЕ
О ИМЕНОВАЊУ ЧЛАНОВА ШКОЛСКОГ ОДБОРА
МУЗИЧКЕ ШКОЛЕ „СТЕВАН МОКРАЊАЦ“ У
НЕГОТИНУ

I

За чланове Школског одбора Музичке школе „Стеван Мокрањац“ у Неготину, именују се:

1. Ксенија Гоцић, представник из реда запослених у школи,
2. Кристина Ђукић, представник из реда запослених у школи,
3. Драгана Пашић, представник из реда запослених у школи,
4. Светлана Петровић, представник из реда родитеља,
5. Горан Чурић, представник из реда родитеља,
6. Драгослав Царановић, представник из реда родитеља,
7. Данијела Сладојевић, представник јединице локалне самоуправе - општине,
8. Александра Васиљевић, представник јединице локалне самоуправе - општине,
9. Саша Пржница, представник јединице локалне самоуправе - општине.

II

Ово Решење је коначно у управном поступку.

III

Решење објавити у „Службеном листу општине Неготин“.

Број: 022-27/2014-I/08
Дана: 03.07.2014.године
Неготин

СКУПШТИНА ОПШТИНЕ НЕГОТИН
ПРЕДСЕДНИК,
др мед.Љубисав Божиловић,с.р.

На основу члана 54. Закона о основама система образовања и васпитања („Сл.гласник РС“, број: 72/09, 52/2011 и 55/2013) и члана 42. став 1. тачка 36. Статута општине Неготин („Сл.лист општине Неготин“, број: 22/08) Скупштина општине Неготин на седници одржаној 03.07.2014.године, д о н е л а ј е

РЕШЕЊЕ
О ИМЕНОВАЊУ ЧЛАНОВА ШКОЛСКОГ ОДБОРА
ОСНОВНЕ ШКОЛЕ
„ВУК КАРАЦИЋ“ У НЕГОТИНУ

I

За чланове Школског одбора Основне школе „Вук Караџић“ у Неготину именују се:

1. Драгана Алексић, представник из реда запослених у школи,

2. Миодраг Ристић, представник из реда запослених у школи,
3. Ружица Стојимировић, представник из реда запослених у школи,
4. Синиша Матовић, представник из реда родитеља,
5. Снежана Милутиновић, представник из реда родитеља,
6. Слободан Недельковић, представник из реда родитеља,
7. Дијана Милојковић, представник јединице локалне самоуправе - општине,
8. Данијела Илић, представник јединице локалне самоуправе - општине,
9. Тања Маринковић, представник јединице локалне самоуправе - општине.

II

Ово Решење је коначно у управном поступку.

III

Решење објавити у „Службеном листу општине Неготин“

Број: 022-28/2014-I/08
Дана: 03.07.2014.године
Неготин

СКУПШТИНА ОПШТИНЕ НЕГОТИН
ПРЕДСЕДНИК,
др мед.Љубисав Божиловић,с.р.

На основу члана 54. Закона о основама система образовања и васпитања („Сл.гласник РС“,број: 72/09, 52/2011 и 55/2013) и члана 42. став 1. тачка 36. Статута општине Неготин („Сл.лист општине Неготин“,број: 22/08) Скупштина општине општине Неготин на седници одржаној 03.07.2014.године, д о н е л а ј е

РЕШЕЊЕ
О ИМЕНОВАЊУ ЧЛАНОВА ШКОЛСКОГ ОДБОРА
ОСНОВНЕ ШКОЛЕ „ПАВЛЕ ИЛИЋ ВЕЉКО“ У
ДУШАНОВЦУ

I

За чланове Школског одбора Основне школе „Павле Илић Вељко“ у Душановцу именују се:

1. Маја Стефановић, представник из реда запослених у школи,
2. Драгица Милутиновић, представник из реда запослених у школи,
3. Бојана Ђорђевић, представник из реда запослених у школи,
4. Емина Грујић, представник из реда родитеља,
5. Виолета Јордацијевић, представник из реда родитеља,
6. Новица Негуцић, представник из реда родитеља,
7. Јохан Цолановић, представник јединице локалне самоуправе - општине,
8. Слађан Лаудановић, представник јединице локалне самоуправе - општине,
9. Љубиша Добрић, представник јединице локалне самоуправе - општине.

II

Ово Решење је коначно у управном поступку.

III

Решење објавити у „Службеном листу општине Неготин“

Број: 022-29/2014-I/08
Дана: 03.07.2014.године
Неготин

СКУПШТИНА ОПШТИНЕ НЕГОТИН
ПРЕДСЕДНИК,
др мед.Љубисав Божиловић,с.р.

На основу члана 54. Закона о основама система образовања и васпитања („Сл.гласник РС“,број: 72/09, 52/2011 и 55/2013) и члана 42. став 1. тачка 36. Статута општине Неготин („Сл.лист општине Неготин“,број: 22/08) Скупштина општине општине Неготин на седници одржаној 03.07.2014.године, д о н е л а ј е

РЕШЕЊЕ

О ИМЕНОВАЊУ ЧЛАНОВА ШКОЛСКОГ ОДБОРА
ОСНОВНЕ ШКОЛЕ „12.СЕПТЕМБАР“ У НЕГОТИНУ

I

За чланове Школског одбора Основне школе „12.септембар“ у Неготину именују се:

1. Катица Паскуловић, представник из реда запослених у школи,
2. Марија Машић, представник из реда запослених у школи,
3. Ивана Светозаревић, представник из реда запослених у школи,
4. Данијела Пајић, представник из реда родитеља,
5. Зоран Крачуновић, представник из реда родитеља,
6. Нада Ђуркић, представник из реда родитеља,
7. Тамара Гачић, представник јединице локалне самоуправе - општине,
8. Мерлина Греблић-Селенић, представник јединице локалне самоуправе - општине,
9. Анђела Вељковић, представник јединице локалне самоуправе - општине.

II

Ово Решење је коначно у управном поступку.

III

Решење објавити у „Службеном листу општине Неготин“

Број: 022-30/2014-I/08
Дана: 03.07.2014.године
Неготин

СКУПШТИНА ОПШТИНЕ НЕГОТИН
ПРЕДСЕДНИК,
др мед.Љубисав Божиловић,с.р.

На основу члана 54. Закона о основама система образовања и васпитања („Сл.гласник РС“,број: 72/09, 52/2011 и 55/2013) и члана 42. став 1. тачка 36. Статута општине Неготин („Сл.лист општине Неготин“,број: 22/08) Скупштина општине општине Неготин на седници одржаној 03.07.2014.године, д о н е л а ј е

РЕШЕЊЕ
О ИМЕНОВАЊУ ЧЛАНОВА ШКОЛСКОГ ОДБОРА
ОСНОВНЕ ШКОЛЕ „БРАНИСЛАВ НУШИЋ“ У
УРОВИЦИ

I

За чланове Школског одбора Основне школе „Бранислав Нушић“ у Уровици именују се:

1. Драган Брезојевић, представник из реда запослених у школи,
2. Милица Стојиљковић, представник из реда запослених у школи,
3. Весна Јакововић, представник из реда запослених у школи,
4. Марина Буркић - Цујкановић, представник из реда родитеља,
5. Дениса Милосављевић, представник из реда родитеља,
6. Марија Илић, представник из реда родитеља,
7. Драгослав Гуџугановић, представник јединице локалне самоуправе - општине,
8. Драгиша Мартиновић, представник јединице локалне самоуправе - општине,
9. Драгиша Ивковић, представник јединице локалне самоуправе - општине.

II

Ово Решење је коначно у управном поступку.

III

Решење објавити у „Службеном листу општине Неготин“

Број: 022-31/2014-I/08
Дана: 03.07.2014.године
Неготин

СКУПШТИНА ОПШТИНЕ НЕГОТИН
ПРЕДСЕДНИК,
др мед.Љубисав Божиловић

На основу члана 54. Закона о основама система образовања и васпитања („Сл.гласник РС“, број: 72/09, 52/2011 и 55/2013) и члана 42. став 1. тачка 36. Статута општине Неготин („Сл.лист општине Неготин“, број: 22/08) Скупштина општине Неготин на седници одржаној 03.07.2014.године, д о н е л а ј е

РЕШЕЊЕ
О ИМЕНОВАЊУ ЧЛАНОВА ШКОЛСКОГ ОДБОРА
ОСНОВНЕ ШКОЛЕ „СТЕВАН МОКРАЊАЦ“ У
КОБИШНИЦИ

I

За чланове Школског одбора Основне школе „Стеван Мокрањац“ у Кобишници именују се:

1. Драган Немцановић, представник из реда запослених у школи,
2. Ана Крстић - Стринуловић, представник из реда запослених у школи,
3. Марина Крстојкић, представник из реда запослених у школи,
4. Душица Пертић, представник из реда родитеља,
5. Нена Поповић, представник из реда родитеља,
6. Ана Бараћ, представник из реда родитеља,
7. Катарина Живановић, представник јединице локалне самоуправе - општине,

8. Бошко Петовић, представник јединице локалне самоуправе - општине,
9. Слободан Ђорђевић, представник јединице локалне самоуправе - општине.

II

Ово Решење је коначно у управном поступку.

III

Решење објавити у „Службеном листу општине Неготин“

Број: 022-32/2014-I/08
Дана: 03.07.2014.године
Неготин

СКУПШТИНА ОПШТИНЕ НЕГОТИН
ПРЕДСЕДНИК,
др мед.Љубисав Божиловић,с.р.

ПРЕДСЕДНИК ОПШТИНЕ НЕГОТИН

На основу члана 69.став 4. Закона о буџетском систему („Сл. гласник”, бр. 54/2009, 73/2010,101/2010, 101/2011 и 93/2012) и члана 15.став 3. Одлуке о буџету општине Неготин за 2014.годину („Сл.лист општине Неготин”, бр. 34/13) Председник општине Неготин доноси

РЕШЕЊЕ**О УПОТРЕБИ СРЕДСТАВА ТЕКУЋЕ БУЏЕТСКЕ РЕЗЕРВЕ****I**

Из средстава утврђених Одлуком о буџету општине Неготин за 2014.годину («Сл.лист општине Неготин», бр. 34/13), раздео 3. глава 1., функција 110 – извршни и законодавни органи, финансијски и фискални послови и спољни послови, позиција 83, економска класификација 499000 – средства резерви – текућа буџетска резерва, одобравају се средства у износу од 1.280.000,00 динара .

II

Средства из става 1.овог решења распоређују се у оквиру раздела 2. главе 2. функција 474 – вишенаменски развојни пројекти, позиција 42- специјализоване услуге, економска класификација 424900 – остале специјализоване услуге, у износу од 1.280.000,00 динара .

III

О реализацији овог Решења стараће се Одељење за буџет, финансије и локалну пореску администрацију.

IV

Решење објавити у «Службеном листу општине Неготин».

Ово Решење доставити: Одељењу за буџет, финансије и локалну пореску администрацију, Управи за трезор и архиви Општинске управе.

Број: 401-268/2014-II/04
Дана: 05.06.2014. године
Неготин

ПРЕДСЕДНИК ОПШТИНЕ НЕГОТИН,
Јован Миловановић, дипл.инж.електротехнике,с.р.

На основу члана 69.став 4. Закона о буџетском систему („Сл. гласник”, бр. 54/2009, 73/2010, 101/2010, 101/2011 и 93/2012) и члана 15.став 3. Одлуке о буџету општине Неготин за 2014.годину („Сл.лист општине Неготин”, бр. 34/13) Председник општине Неготин доноси

РЕШЕЊЕ
О УПОТРЕБИ СРЕДСТАВА СТАЛНЕ БУЏЕТСКЕ
РЕЗЕРВЕ

I

Из средстава утврђених Одлуком о буџету општине Неготин за 2014.годину («Сл.лист општине Неготин», бр. 34/13), раздео 3. глава 1., функција 110 – извршни и законодавни органи, финансијски и фискални послови и спољни послови, позиција 83, економска класификација 499000 – средства резерви – стална буџетска резерва, одобравају се средства у износу од 1.000.000,00 динара .

II

Средства из става 1.овог решења распоређују се у оквиру раздела 3. главе 1. функције 110 – извршни и законодавни органи, финансијски и фискални послови и спољни послови, позиција 82 , економска класификација 484100 – накнада штете за повреде или штету насталу услед елементарних непогода, у износу од 1.000.000,00 динара .

III

О реализацији овог Решења стараће се Одељење за буџет, финансије и локалну пореску администрацију.

IV

Решење објавити у «Службеном листу општине Неготин».

Ово Решење доставити: Одељењу за буџет, финансије и локалну пореску администрацију, Управи за трезор и архиви Општинске управе.

Број: 401-296/2014-III/04
Дана: 24.06.2014. године
Неготин

ПРЕДСЕДНИК ОПШТИНЕ НЕГОТИН,
Јован Миловановић, дипл.инж.електротехнике,с.р.

ОПШТИНСКА УПРАВА ОПШТИНЕ НЕГОТИН

На основу члана 26. став 4. Закона о финансијској подршци породици са децом („Сл.гласник РС“, број: 16/2002, 115/2005 и 107/2009), члана 7. Правилника о додатној образовној, здравственој и социјалној подршци детету и ученику („Сл. гласник РС“, број: 63/2010) и члана 31. Одлуке о Општинској управи општине Неготин („Сл. лист општине Неготин“, број:24/2011), Општинска управа општине Неготин, д о н о с и

РЕШЕЊЕ

О ИЗМЕНИ РЕШЕЊА О ИМЕНОВАЊУ КОМИСИЈЕ
ЗА ПРОЦЕНУ ПОТРЕБА ЗА ПРУЖАЊЕМ ДОДАТНЕ
ОБРАЗОВНЕ, ЗДРАВСТВЕНЕ И СОЦИЈАЛНЕ
ПОДРШКЕ ДЕТЕТУ И УЧЕНИКУ-
ИНТЕРРЕСОРНЕ КОМИСИЈЕ

I

У Решењу о именовану Комисије за процену потреба за пружањем додатне образовне, здравствене и социјалне подршке детету и ученику – Интерресорне комисије („Сл. лист општине Неготин“, број: 4/2011 и 6/2013), у тачки II под редним бројем 1. уместо „ др Невенка

Трокичић, спец.педијатар“ треба да стоји: „др Невена Ђорђевић, педијатар“.

II

У осталом делу наведено Решење остаје на снази.

III

Ово Решење објавити у „Службеном листу општине Неготин“.

Број: 560-21/2014-IV/05
Дана: 03.07.2014.године
Неготин

ОПШТИНСКА УПРАВА ОПШТИНЕ НЕГОТИН
ЗАМЕНИК НАЧЕЛНИКА,
Нена Крстић, дипл.правник,с.р.

Република Србија
ОПШТИНСКА УПРАВА ОПШТИНЕ НЕГОТИН
Одељење за буџет, финансије и локалну пореску
администрацију
Број: 401-206/2014-IV/04
25.04.2014.године
Неготин

На основу члана 61.став 9. Закона о буџетском систему („Сл. гласник РС”, бр. 54/2009, 73/2010,101/2010, 101/2011 и 93/2012) и члана 15. Одлуке о буџету општине Неготин за 2014.годину („Сл.лист општине Неготин”, бр. 34/13) Одељење за буџет, финансије и локалну пореску администрацију, доноси

РЕШЕЊЕ

О ДАВАЊУ САГЛАСНОСТИ ЗА ПРОМЕНУ
АПРОПРИЈАЦИЈА ОДОБРЕНИХ СКУПШТИНИ
ОПШТИНЕ НЕГОТИН
У 2014. ГОДИНИ

I

Одобрава се промена апропријација Скупштини општине Неготин, у оквиру законом предвиђене могућности до 5% апропријације, за раздео 1. главу 2. – изборна комисија, функција 160- опште јавне услуге које нису класификоване на другом месту, у укупном износу од 22.000,00 динараа, на име обезбеђења средстава за плаћање услуга по уговору.

II

Измена апропријација ће се извршити умањењем позиције Одлуке о буџету општине Неготин за 2014. годину, и то:

- позиција 16– награде , бонуси и остали посебни расходи, за 0.47%, економска класификација 416000 – награде, бонуси и остали посебни расходи, у износу од 22.000,00 динара .

III

Износ од 22.000,00 динара, преусмерава се за намене недовољно планиране Одлуком о буџету општине Неготин за 2014.годину, а ради обезбеђења средстава Скупштини општине Неготин и то на позицију 19 – услуге по уговору, економска класификација 423600 -услуге за домаћинство и угоститељство, у оквиру раздела и главе из става I.

IV

О промени одобрене апропријације на начин утврђен ставом II и III, упознати председника општине Неготин.

V

За износ одобрене промене апропријација извршити измене распоређених средстава на одговарајућим позицијама Одлуке о буџету и Финансијског плана буџета општине Неготин.

VI

О реализацији дате сагласности стараће се Одељење за буџет, финансије и локалну пореску администрацију.

VII

Сагласност за промену апропријација Скуштини општине Неготин, објавити у „Службеном листу општине Неготин“.

ДОСТАВИТИ: Управи за трезор Неготин, Одељењу за буџет, финансије и локалну пореску администрацију и архиви Општинске управе.

ШЕФ ОДЕЉЕЊА,
Димитрије Петровић, с.р.

Република Србија
ОПШТИНСКА УПРАВА ОПШТИНЕ НЕГОТИН
Одељење за буџет, финансије и локалну пореску администрацију
Број: 401-210/2014-IV/04
29.04.2014.године
Неготин

На основу члана 61.став 9. Закона о буџетском систему (“Сл. гласник РС”, бр. 54/2009, 73/2010,101/2010, 101/2011 и 93/2012) и члана 15. Одлуке о буџету општине Неготин за 2014.годину (“Сл.лист општине Неготин”, бр. 34/13) Одељење за буџет, финансије и локалну пореску администрацију, доноси

РЕШЕЊЕ

**О ДАВАЊУ САГЛАСНОСТИ ЗА ПРОМЕНУ
АПРОПРИЈАЦИЈА ОДОБРЕНИХ ОСНОВНОЈ
ШКОЛИ “ХАЈДУК ВЕЉКО“ ШТУБИК
У 2014. ГОДИНИ**

I

Одобрава се промена апропријација Основној школи “Хајдук Вељко” Штубик, у оквиру законом предвиђене могућности до 5% апропријације, за раздео 3. главу 14 –Основно образовање, функција 912 – Основно образовање, позиција 222, у износу од 14.000,00 динара, ради обезбеђења средстава за редован рад у основној школи “Хајдук Вељко” Штубик.

II

Измена апропријација ће се извршити умањењем позиције Одлуке о буџету општине Неготин за 2014.годину, и то:

-позиција 222 – Услуге по уговору, за 5,00%, економска класификација 423300- услуге образовања и усавршавања запослених, у износу од 14.000,00 динара.

III

Износ од 14.000,00 динара, преусмерава се за намене недовољно планиране Одлуком о буџету општине Неготин за 2014.годину, а ради обезбеђења средстава за финансирање у Основној школи “Хајдук Вељко” Штубик,

позиција 223- специјализоване услуге, економска класификација 424600 – услуге очувања животне средине, науке и геодетске услуге, у оквиру раздела 3, главе14 и функције 912.

IV

О промени одобрене апропријације на начин утврђен ставом II и III, упознати председника општине Неготин.

V

За износ одобрене промене апропријација извршити измене распоређених средстава на одговарајућим позицијама Одлуке о буџету и Финансијског плана буџета општине Неготин.

VI

О реализацији дате сагласности стараће се Одељење за буџет, финансије и локалну пореску администрацију.

VII

Сагласност за промену апропријација Основној школи „Хајдук Вељко“ Штубик, објавити у Службеном листу општине Неготин.

ДОСТАВИТИ: Основној школи „Хајдук Вељко“ Штубик,Управи за трезор у Неготину, Одељењу за буџет, финансије и локалну пореску администрацију и архиви Општинске управе.

ШЕФ ОДЕЉЕЊА,
Димитрије Петровић, с.р.

Република Србија
ОПШТИНСКА УПРАВА ОПШТИНЕ НЕГОТИН
Одељење за буџет, финансије и локалну пореску администрацију
Број: 401-216/2014-IV/04
30.04.2014.године
Неготин

На основу члана 61.став 9. Закона о буџетском систему (“Сл. гласник РС”, бр. 54/2009, 73/2010,101/2010, 101/2011 и 93/2012) и члана 15. Одлуке о буџету општине Неготин за 2014.годину (“Сл.лист општине Неготин”, бр. 34/13) Одељење за буџет, финансије и локалну пореску администрацију, доноси

РЕШЕЊЕ

**О ДАВАЊУ САГЛАСНОСТИ ЗА ПРОМЕНУ
АПРОПРИЈАЦИЈА ОДОБРЕНИХ
ПРЕДШКОЛСКОЈ УСТАНОВИ
“ПЧЕЛИЦА“НЕГОТИН У 2014. ГОДИНИ**

I

Одобрава се промена апропријација Предшколској установи „Пчелица“Неготин, у оквиру законом предвиђене могућности до 5% апропријације, за раздео 3. главу 10 – Предшколско образовање, функција 911 – Предшколско образовање, позиција 178, у износу од 22.000,00 динара, ради обезбеђења средстава за редован рад у Предшколској установи „Пчелица“Неготин.

II

Измена апропријација ће се извршити умањењем позиције Одлуке о буџету општине Неготин за 2014.годину, и то:

-позиција 178 –Плате и додаци запослених, за 0,05%, економска класификација 411100- плате, додаци и накнаде запослених, у износу од 22.000,00 динара.

III

Износ од 22.000,00 динара, преусмерава се за намене недовољно планиране Одлуком о буџету општине Неготин за 2014.годину, а ради обезбеђења средстава за финансирање у Предшколској установи „Пчелица“ Неготин, позиција 181- социјална давања запосленима, економска класификација 414300 – отпремнине и помоћи, у оквиру раздела 3, главе 10 и функције 911.

IV

О промени одобрене апропријације на начин утврђен ставом II и III, упознати председника општине Неготин.

V

За износ одобрене промене апропријација извршити измене распоређених средстава на одговарајућим позицијама Одлуке о буџету и Финансијског плана буџета општине Неготин.

VI

О реализацији дате сагласности стараће се Одељење за буџет, финансије и локалну пореску администрацију.

VII

Сагласност за промену апропријација Предшколској установи „Пчелица“ Неготин, објавити у Службеном листу општине Неготин.

ДОСТАВИТИ: Предшколској установи „Пчелица“ Неготин, Управи за трезор у Неготину, Одељењу за буџет, финансије и локалну пореску администрацију и архиви Општинске управе.

ШЕФ ОДЕЉЕЊА,

Димитрије Петровић, с.р.

Република Србија
ОПШТИНСКА УПРАВА ОПШТИНЕ НЕГОТИН
Одељење за буџет, финансије и локалну пореску администрацију
Број: 401-261/2014-IV/04
03.06.2014.године
Неготин

На основу члана 61.став 9. Закона о буџетском систему (“Сл. гласник РС”, бр. 54/2009, 73/2010, 101/2010, 101/2011 и 93/2012) и члана 15. Одлуке о буџету општине Неготин за 2014.годину (“Сл.лист општине Неготин”, бр. 34/13) Одељење за буџет, финансије и локалну пореску администрацију, доноси

РЕШЕЊЕ

**О ДАВАЊУ САГЛАСНОСТИ ЗА ПРОМЕНУ
АПРОПРИЈАЦИЈА ОДОБРЕНИХ ОСНОВНОЈ
ШКОЛИ “ВУК КАРАЦИЋ” НЕГОТИН У 2014.
ГОДИНИ**

I

Одобрава се промена апропријација Основној школи “Вук Караџић” Неготин, у оквиру законом предвиђене могућности до 5% апропријације, за раздео 3. главу 14 –Основно образовање, функција 912 – Основно образовање, позиција 220, у износу од 63.000,00 динара, ради обезбеђења средстава за редован рад у основној школи “Вук караџић” Неготин..

II

Измена апропријација ће се извршити умањењем позиције Одлуке о буџету општине Неготин за 2014.годину, и то:

-позиција 220 – Стални трошкови, за 0,64%, економска класификација 421100- трошкови платног промета, у износу од 63.000,00 динара.

III

Износ од 63.000,00 динара, преусмерава се за намене недовољно планиране Одлуком о буџету општине Неготин за 2014.годину, а ради обезбеђења средстава за финансирање у Основној школи “Вук Караџић” Неготин, позиција 217- социјална давања запосленима, економска класификација 414300 – отпремнине и помоћи, у оквиру раздела 3, главе 14 и функције 912.

IV

О промени одобрене апропријације на начин утврђен ставом II и III, упознати председника општине Неготин.

V

За износ одобрене промене апропријација извршити измене распоређених средстава на одговарајућим позицијама Одлуке о буџету и Финансијског плана буџета општине Неготин.

VI

О реализацији дате сагласности стараће се Одељење за буџет, финансије и локалну пореску администрацију.

VII

Сагласност за промену апропријација Основној школи „Вук Караџић“ Неготин, објавити у Службеном листу општине Неготин.

ДОСТАВИТИ: Основној школи „Вук Караџић“ Неготин, Управи за трезор у Неготину, Одељењу за буџет, финансије и локалну пореску администрацију и архиви Општинске управе.

ШЕФ ОДЕЉЕЊА,

Димитрије Петровић, с.р.

Република Србија
ОПШТИНСКА УПРАВА ОПШТИНЕ НЕГОТИН
Одељење за буџет, финансије и локалну пореску администрацију
Број: 401-289/2014-IV/04
18.06.2014.године
Неготин

На основу члана 61.став 9. Закона о буџетском систему (“Сл. гласник РС”, бр. 54/2009, 73/2010, 101/2010, 101/2011 и 93/2012) и члана 15. Одлуке о буџету општине Неготин за 2014.годину (“Сл.лист општине Неготин”, бр. 34/13) Одељење за буџет, финансије и локалну пореску администрацију, доноси

РЕШЕЊЕ

**О ДАВАЊУ САГЛАСНОСТИ ЗА ПРОМЕНУ
АПРОПРИЈАЦИЈА ОДОБРЕНИХ
ОПШТИНСКОЈ УПРАВИ ОПШТИНЕ НЕГОТИН
У 2014. ГОДИНИ**

I

Одобрава се промена апропријација Општинској управи општине Неготин, у оквиру законом предвиђене могућности до 5% апропријације, за раздео 3. главу 1. – опште услуге, функција 130-опште услуге, позиција 60, у укупном износу од 140.000,00 динара, на име обезбеђења средстава за набавку нематеријалних основних средстава-лиценци.

II

Измена апропријација ће се извршити умањењем позиције Одлуке о буџету општине Неготин за 2013.годину, и то:

- позиција 60 – зграде и грађевински објекти, за 0,56%, економска класификација 511200 – изградња зграда и објеката, у износу од 140.000,00 динара.

III

Износ од 140.000,00 динара, преумерава се за намене недовољно планиране Одлуком о буџету општине Неготин за 2014.годину, а ради обезбеђења средстава Општинској управи општине Неготин и то на позицију 62-нематеријална основна средства, економска класификација 515100-нематеријална имовина, у оквиру раздела, главе и функције из става I.

IV

О промени одобрене апропријације на начин утврђен ставом II и III, упознати председника општине Неготин.

V

За износ одобрене промене апропријација извршити измене распоређених средстава на одговарајућим позицијама Одлуке о буџету и Финансијског плана буџета општине Неготин.

VI

О реализацији дате сагласности стараће се Одељење за буџет, финансије и локалну пореску администрацију.

VII

Сагласност за промену апропријација Општинској управи општине Неготин, објавити у Службеном листу општине Неготин.

ДОСТАВИТИ: Управи за трезор Неготин, Одељењу за буџет, финансије и локалну пореску администрацију и архиви Општинске управе.

ШЕФ ОДЕЉЕЊА,

Димитрије Петровић, с.р.

Република Србија

ОПШТИНСКА УПРАВА ОПШТИНЕ НЕГОТИН

Одељење за буџет, финансије и локалну пореску администрацију

Број: 401-292/2014-IV/04

20.06.2014.године

Неготин

На основу члана 61.став 9. Закона о буџетском систему (“Сл. гласник РС”, бр. 54/2009, 73/2010,101/2010, 101/2011 и 93/2012) и члана 15. Одлуке о буџету општине Неготин за 2014.годину (“Сл.лист општине Неготин”, бр. 34/13) Одељење за буџет, финансије и локалну пореску администрацију, доноси

РЕШЕЊЕ

**О ДАВАЊУ САГЛАСНОСТИ ЗА ПРОМЕНУ
АПРОПРИЈАЦИЈА ОДОБРЕНИХ ОСНОВНОЈ
ШКОЛИ “МОМЧИЛО РАНКОВИЋ” РАЈАЦ
У 2014. ГОДИНИ**

I

Одобрава се промена апропријација Основној школи “Момчило Ранковић” Рајац, у оквиру законом предвиђене могућности до 5% апропријације, за раздео 3. главу 14 –Основно образовање, функција 912 – Основно образовање, у укупном износу од 62.000,00 динара, ради

обезбеђења средстава за редован рад у основној школи “Момчило Ранковић” Рајац.

II

Измена апропријација ће се извршити умањењем позиције Одлуке о буџету општине Неготин за 2014.годину, и то:

- позиција 220 – Стални трошкови, за 2,31%, економска класификација 421200- енергетске услуге, у износу од 39.000,00 динара,

- позиција 224 – Текуће поправке и одржавање, за 5,0%, економска класификација 425200- текуће поправке и одржавање опреме, у износу од 11.000,00 динара,

- позиција 225- Материјал, за 5,0%, економска класификација 426300-материјал за образовање и усавршавање запослених, у износу од 12.000,00 динара.

III

Износ од 62.000,00 динара, преумерава се за намене недовољно планиране Одлуком о буџету општине Неготин за 2014.годину, а ради обезбеђења средстава за финансирање у Основној школи “Момчило Ранковић” Рајац, позиција 217- социјална давања запосленима, економска класификација 414400 – помоћ у медицинском лечењу запосленог или чланова уже породице и друге помоћи запосленом, у оквиру раздела 3, главе14 и функције 912.

IV

О промени одобрене апропријације на начин утврђен ставом II и III, упознати председника општине Неготин.

V

За износ одобрене промене апропријација извршити измене распоређених средстава на одговарајућим позицијама Одлуке о буџету и Финансијског плана буџета општине Неготин.

VI

О реализацији дате сагласности стараће се Одељење за буџет, финансије и локалну пореску администрацију.

VII

Сагласност за промену апропријација Основној школи „Момчило Ранковић“ Рајац, објавити у Службеном листу општине Неготин.

ДОСТАВИТИ: Основној школи „Момчило Ранковић“ Рајац, Управи за трезор у Неготину, Одељењу за буџет, финансије и локалну пореску администрацију и архиви Општинске управе.

ШЕФ ОДЕЉЕЊА,

Димитрије Петровић, с.р.

Република Србија

ОПШТИНСКА УПРАВА ОПШТИНЕ НЕГОТИН

Одељење за буџет, финансије и локалну пореску администрацију

Број: 401-303/2014-IV/04

30.06.2014.године

Неготин

На основу члана 61.став 9. Закона о буџетском систему (“Сл. гласник РС”, бр. 54/2009, 73/2010,101/2010, 101/2011 и 93/2012) и члана 15. Одлуке о буџету општине Неготин за 2014.годину (“Сл.лист општине Неготин”, бр. 34/13) Одељење за буџет, финансије и локалну пореску администрацију, доноси

Р Е Ш Е Њ Е**О ДАВАЊУ САГЛАСНОСТИ ЗА ПРОМЕНУ
АПРОПРИЈАЦИЈА ОДОБРЕНИХ НАРОДНОЈ
БИБЛИОТЕЦИ „ДОСИТЕЈ НОВАКОВИЋ“ НЕГОТИН
У 2014. ГОДИНИ****I**

Одобрава се промена апропријација Народной Библиотеци „Доситеј Новаковић“ Неготин ,у оквиру законом предвиђене могућности , за раздео 3. главу 7 –Култура, функција 820 – Услуге културе, извор 04-сопствени приходи у износу од 420.000,00 динара, ради обезбеђења средстава за редован рад у Народной Библиотеци „Доситеј Новаковић“ Неготин.

II

Измена апропријација ће се извршити умањењем позиције Одлуке о буџету општине Неготин за 2014.годину, и то:

-позиција 158 залихе робе за даљу продају , економска класификација 523100- залихе робе за даљу продају, у износу од 410.000,00 динара,

- позиција 146- стални трошкови, економска класификација 421100- трошкови платног промета,, у износу од 10.000,00 динара.

III

Износ од 420.000,00 динара, преусмерава се за намене недовољно планиране Одлуком о буџету општине Неготин за 2014.годину, а ради обезбеђења средстава за финансирање у Народной Библиотеци „Доситеј Новаковић“ , и то на позицију 150 – текуће поправке, економска класификација 425100 – текуће поправке и одржавање зграда и објеката износ од 110.000,00 динара а економска класификација 425200- текуће поправке и одржавање опреме износ од 10.000,00 динара, на позицију 149- специјализоване услуге,економска класификација 424200 –услуге образовања , културе и спорта, износ од 100.000,00 динара, и на позицију 155- зграде и грађевински објекти, економска класификација 511300-капитално одржавање зграда и објеката износ од 200.000,00 динара, извор 04-сопствени приход, у оквиру раздела 3 главе7 и функције 820.

IV

О промени одобрене апропријације на начин утврђен ставом II и III, упознати председника општине Неготин.

V

За износ одобрене промене апропријација извршити измене распоређених средстава на одговарајућим позицијама Одлуке о буџету и Финансијског плана буџета општине Неготин.

VI

О реализацији дате сагласности стараће се Одељење за буџет, финансије и локалну пореску администрацију.

VII

Сагласност за промену апропријација Народной Библиотеци „Доситеј Новаковић“ Неготин, објавити у Службеном листу општине Неготин.

ДОСТАВИТИ: Народной Библиотеци „Доситеј Новаковић“ Неготин, Управи за трезор у Неготину, Одељењу за буџет, финансије и локалну пореску администрацију и архиви Општинске управе.

ШЕФ ОДЕЉЕЊА,

Димитрије Петровић, с.р.

Република Србија
ОПШТИНСКА УПРАВА ОПШТИНЕ НЕГОТИН
Одељење за буџет, финансије и локалну пореску администрацију

Број: 401-306/2014-IV/04

01.07.2014.године

Неготин

На основу члана 61.став 9. Закона о буџетском систему (“Сл. гласник РС”, бр. 54/2009, 73/2010,101/2010, 101/2011 и 93/2012) и члана 15. Одлуке о буџету општине Неготин за 2014.годину (“Сл.лист општине Неготин”, бр. 34/13) Одељење за буџет, финансије и локалну пореску администрацију, доноси

Р Е Ш Е Њ Е**О ДАВАЊУ САГЛАСНОСТИ ЗА ПРОМЕНУ
АПРОПРИЈАЦИЈА ОДОБРЕНИХ
ИСТОРИЈСКОМ АРХИВУ НЕГОТИН
У 2014. ГОДИНИ****I**

Одобрава се промена апропријација Историјском архиву Неготин ,у оквиру законом предвиђене могућности до 5% , за раздео 3. главу 7 –Култура, функција 820 – Услуге културе, извор 01-приходи буџета, у износу од 330.000,00 динара, ради обезбеђења средстава за редован рад у Историјском архиву Неготин.

II

Измена апропријација ће се извршити умањењем позиције Одлуке о буџету општине Неготин за 2014.годину, и то:

-позиција 140 -плате, додаци и накнаде запослених, за 4,26% , економска класификација 411100- плате, додаци и накнаде запослених, у износу од 330.000,00 динара.

III

Износ од 330.000,00 динара, преусмерава се за намене недовољно планиране Одлуком о буџету општине Неготин за 2014.годину, а ради обезбеђења средстава за финансирање у Историјском архиву Неготин , и то на позицију 149 – специјализоване услуге, економска класификација 424200 – услуге образовања, културе и спорта износ од 180.000,00 динара, на позицију 143- социјална давања запосленима, економска класификација 414300- отпремнине и помоћи износ од 30.000,00 динара и на позицију 148- услуге по уговору, економска класификација 423900- остале опште услуге износ од 120.000,00 динара, у оквиру раздела 3, главе7 и функције 820.

IV

О промени одобрене апропријације на начин утврђен ставом II и III, упознати председника општине Неготин.

V

За износ одобрене промене апропријација извршити измене распоређених средстава на одговарајућим позицијама Одлуке о буџету и Финансијског плана буџета општине Неготин.

VI

О реализацији дате сагласности стараће се Одељење за буџет, финансије и локалну пореску администрацију.

VII

Сагласност за промену апропријација Историјском архиву Неготин, објавити у Службеном листу општине Неготин.

ДОСТАВИТИ: Историјском архиву Неготин, Управи за трезор у Неготину, Одељењу за буџет, финансије и локалну пореску администрацију и архиви Општинске управе.

ШЕФ ОДЕЉЕЊА,
Димитрије Петровић, с.р.

САДРЖАЈ:

СКУПШТИНА ОПШТИНЕ НЕГОТИН

1. ОДЛУКА О ПРЕСТАНКУ МАНДАТА ОДБОРНИКА СКУПШТИНЕ ОПШТИНЕ НЕГОТИН	357
2. ОДЛУКА О ПОТВРЂИВАЊУ МАНДАТА ОДБОРНИКА СКУПШТИНЕ ОПШТИНЕ НЕГОТИН	357
3. ОДЛУКА О ИЗМЕНИ И ДОПУНИ ОДЛУКЕ О ЛОКАЛНИМ КОМУНАЛНИМ ТАКСАМА НА ТЕРИТОРИЈИ ОПШТИНЕ НЕГОТИН	357
4. ОДЛУКА О ИЗМЕНАМА И ДОПУНАМА А ОДЛУКЕ О БУЏЕТУ ОПШТИНЕ НЕГОТИН ЗА 2014. ГОДИНУ	357
5. ОДЛУКА О УСВАЈАЊУ СТРАТЕГИЈЕ РУРАЛНОГ РАЗВОЈА ОПШТИНЕ НЕГОТИН ЗА ПЕРИОД 2013-2018. ГОДИНЕ	358
6. - СТРАТЕГИЈА РУРАЛНОГ РАЗВОЈА ОПШТИНЕ НЕГОТИН ЗА ПЕРИОД 2013-2018. ГОДИНЕ	358-377
7. ОДЛУКА О ДОНОШЕЊУ ПРОГРАМА КОМАСАЦИЈЕ ДЕЛА КАТАСТАРСКЕ ОПШТИНЕ РАДУЈЕВАЦ, ОПШТИНА НЕГОТИН	377
- ПРОГРАМА КОМАСАЦИЈЕ ДЕЛА КАТАСТАРСКЕ ОПШТИНЕ РАДУЈЕВАЦ, ОПШТИНА НЕГОТИН	377-424
8. ОДЛУКА О ИЗМЕНАМА И ДОПУНАМА ОДЛУКЕ О СПРОВОЂЕЊУ КОМАСАЦИЈЕ НА ДЕЛУ КАТАСТАРСКЕ ОПШТИНЕ РАДУЈЕВАЦ, ОПШТИНА НЕГОТИН	425
9. ОДЛУКА О УСВАЈАЊУ ГОДИШЊЕГ ПРОГРАМА ЗАШТИТЕ, УРЕЂЕЊА И КОРИШЋЕЊА ПОЉОПРИВРЕДНОГ ЗЕМЉИШТА	425
- ГОДИШЊИ ПРОГРАМ ЗАШТИТЕ, УРЕЂЕЊА И КОРИШЋЕЊА ПОЉОПРИВРЕДНОГ ЗЕМЉИШТА	426-703
10. ОДЛУКА О ОДРЕЂИВАЊУ НАДЛЕЖНОГ ОРГАНА ЗА СПРОВОЂЕЊЕ ПОСТУПКА ДАВАЊА У ЗАКУП ПОЉОПРИВРЕДНОГ ЗЕМЉИШТА У ДРЖАВНОЈ СВОЈИНИ	704
11. ОДЛУКА О УСВАЈАЊУ ЛОКАЛНОГ АКЦИОНОГ ПЛАНА ЗАПОШЉАВАЊА ОПШТИНЕ НЕГОТИН ЗА 2014. ГОД.	704
- ЛОКАЛНИ АКЦИОНИ ПЛАН ЗАПОШЉАВАЊА ОПШТИНЕ НЕГОТИН ЗА 2014. ГОДИНУ	705-712
12. ОДЛУКА О ДАВАЊУ САГЛАСНОСТИ НА УПОТРЕБУ ИМЕНА ОПШТИНЕ НЕГОТИН	713
13. ОДЛУКА О ДОНОШЕЊУ ПРОГРАМА КОРИШЋЕЊА СРЕДСТАВА БУЏЕТСКОГ ФОДНА ЗА ЗАШТИТУ ЖИВОТНЕ СРЕДИНЕ ОПШТИНЕ НЕГОТИН ЗА 2014. ГОДИНУ	713
- ПРОГРАМА КОРИШЋЕЊА СРЕДСТАВА БУЏЕТСКОГ ФОДНА ЗА ЗАШТИТУ ЖИВОТНЕ СРЕДИНЕ ОПШТИНЕ НЕГОТИН ЗА 2014. ГОДИНУ	713-716
14. РЕШЕЊЕ О ОБРАЗОВАЊУ КОМИСИЈЕ ЗА СПРОВОЂЕЊЕ ПОСТУПКА ЈАВНОГ НАДМЕТАЊА ЗА ДАВАЊЕ У ЗАКУП ПОЉОПРИВРЕДНОГ ЗЕМЉИШТА У ДРЖАВНОЈ СВОЈИНИ НА ТЕРИТОРИЈИ ОПШТИНЕ НЕГОТИН	716
15. РЕШЕЊЕ О РАЗРЕШЕЊУ ЧЛАНА КОМИСИЈЕ ЗА ОДНОСЕ СА ВЕРСКИМ ЗАЈЕДНИЦАМА СКУПШТИНЕ ОПШТИНЕ НЕГОТИН И ИЗБОРУ НОВОГ ЧЛАНА КОМИСИЈЕ	716
16. РЕШЕЊЕ О РАЗРЕШЕЊУ ПРЕДСЕДНИКА И ЧЛАНА КОМИСИЈЕ ЗА БУЏЕТ И ФИНАНСИЈЕ СКУПШТИНЕ ОПШТИНЕ НЕГОТИН И ИЗБОРУ НОВОГ ПРЕДСЕДНИКА И ЧЛАНА КОМИСИЈЕ	716
17. РЕШЕЊЕ О ИМЕНОВАЊУ ЧЛАНОВА ШКОЛСКОГ ОДБОРА ТЕХНИЧКЕ ШКОЛЕ У НЕГОТИНУ	717
18. РЕШЕЊЕ О ИМЕНОВАЊУ ЧЛАНОВА ШКОЛСКОГ ОДБОРА МУЗИЧКЕ ШКОЛЕ „СТЕВАН МОКРАЊАЦ“ У НЕГОТИНУ	717
19. РЕШЕЊЕ О ИМЕНОВАЊУ ЧЛАНОВА ШКОЛСКОГ ОДБОРА ОСНОВНЕ ШКОЛЕ „ВУК КАРАЦИЋ“ У НЕГОТИНУ	717
20. РЕШЕЊЕ О ИМЕНОВАЊУ ЧЛАНОВА ШКОЛСКОГ ОДБОРА ОСНОВНЕ ШКОЛЕ „ПАВЛЕ ИЛИЋ ВЕЉКО“ У ДУШАНОВЦУ	718
21. РЕШЕЊЕ О ИМЕНОВАЊУ ЧЛАНОВА ШКОЛСКОГ ОДБОРА ОСНОВНЕ ШКОЛЕ „12. СЕПТЕМБАР“ У НЕГОТИНУ	718
22. РЕШЕЊЕ О ИМЕНОВАЊУ ЧЛАНОВА ШКОЛСКОГ ОДБОРА ОСНОВНЕ ШКОЛЕ „БРАНИСЛАВ НУШИЋ“ У УРОВИЦИ	719
23. РЕШЕЊЕ О ИМЕНОВАЊУ ЧЛАНОВА ШКОЛСКОГ ОДБОРА ОСНОВНЕ ШКОЛЕ „СТЕВАН МОКРАЊАЦ“ КОБИШНИЦИ	719

ПРЕДСЕДНИК ОПШТИНЕ НЕГОТИН

- | | |
|--|-----|
| 1. РЕШЕЊЕ О УПОТРЕБИ СРЕДСТАВА ТЕКУЋЕ БУЏЕТСКЕ РЕЗЕРВЕ | 719 |
| 2. РЕШЕЊЕ О УПОТРЕБИ СРЕДСТАВА ТЕКУЋЕ БУЏЕТСКЕ РЕЗЕРВЕ | 720 |

ОПШТИНСКА УПРАВА ОПШТИНЕ НЕГОТИН

- | | |
|---|-----|
| 1. РЕШЕЊЕ О ИЗМЕНИ РЕШЕЊА О ИМЕНОВАЊУ КОМИСИЈЕ ЗА ПРОЦЕНУ ПОТРЕБА ЗА ПРУЖАЊЕМ ДОДАТНЕ ОБРАЗОВНЕ, ЗДРАВСТВЕНЕ И СОЦИЈАЛНЕ ПОДРШКЕ ДЕТЕТУ И УЧЕНИКУ – ИНТЕРРЕСОРНЕ КОМИСИЈЕ | 720 |
| 2. РЕШЕЊЕ О ДАВАЊУ САГЛАСНОСТИ ЗА ПРОМЕНУ АПРОПРИЈАЦИЈА ОДОБРЕНИХ СКУПШТИНИ ОПШТИНЕ НЕГОТИН У 2014. ГОДИНИ | 720 |
| 3. РЕШЕЊЕ О ДАВАЊУ САГЛАСНОСТИ ЗА ПРОМЕНУ АПРОПРИЈАЦИЈА ОДОБРЕНИХ ОСНОВНОЈ ШКОЛИ „ХАЈДУК ВЕЉКО“ ШТУБИК У 2014. ГОДИНИ | 721 |
| 4. РЕШЕЊЕ О ДАВАЊУ САГЛАСНОСТИ ЗА ПРОМЕНУ АПРОПРИЈАЦИЈА ОДОБРЕНИХ ПРЕДШКОЛСКОЈ УСТАНОВИ „ПЧЕЛИЦА“ НЕГОТИН У 2014. ГОДИНИ | 721 |
| 5. РЕШЕЊЕ О ДАВАЊУ САГЛАСНОСТИ ЗА ПРОМЕНУ АПРОПРИЈАЦИЈА ОДОБРЕНИХ ОСНОВНОЈ ШКОЛИ „ВУК КАРАЦИЋ“ НЕГОТИН У 2014. ГОДИНИ | 722 |
| 6. РЕШЕЊЕ О ДАВАЊУ САГЛАСНОСТИ ЗА ПРОМЕНУ АПРОПРИЈАЦИЈА ОДОБРЕНИХ ОПШТИНСКОЈ УПРАВИ ОПШТИНЕ НЕГОТИН У 2014. ГОДИНИ | 722 |
| 7. РЕШЕЊЕ О ДАВАЊУ САГЛАСНОСТИ ЗА ПРОМЕНУ АПРОПРИЈАЦИЈА ОДОБРЕНИХ ОСНОВНОЈ ШКОЛИ „МОМЧИЛО РАНКОВИЋ“ РАЈАЦ У 2014. ГОДИНИ | 723 |
| 8. РЕШЕЊЕ О ДАВАЊУ САГЛАСНОСТИ ЗА ПРОМЕНУ АПРОПРИЈАЦИЈА ОДОБРЕНИХ НАРОДНОЈ БИБЛИТЕЦИ „ДОСИТЕЈ НОВАКОВИЋ“ НЕГОТИН У 2014. ГОДИНИ | 724 |
| 9. РЕШЕЊЕ О ДАВАЊУ САГЛАСНОСТИ ЗА ПРОМЕНУ АПРОПРИЈАЦИЈА ОДОБРЕНИХ ИСТОРИЈСКОМ АРХИВУ НЕГОТИН У 2014. ГОДИНИ | 724 |